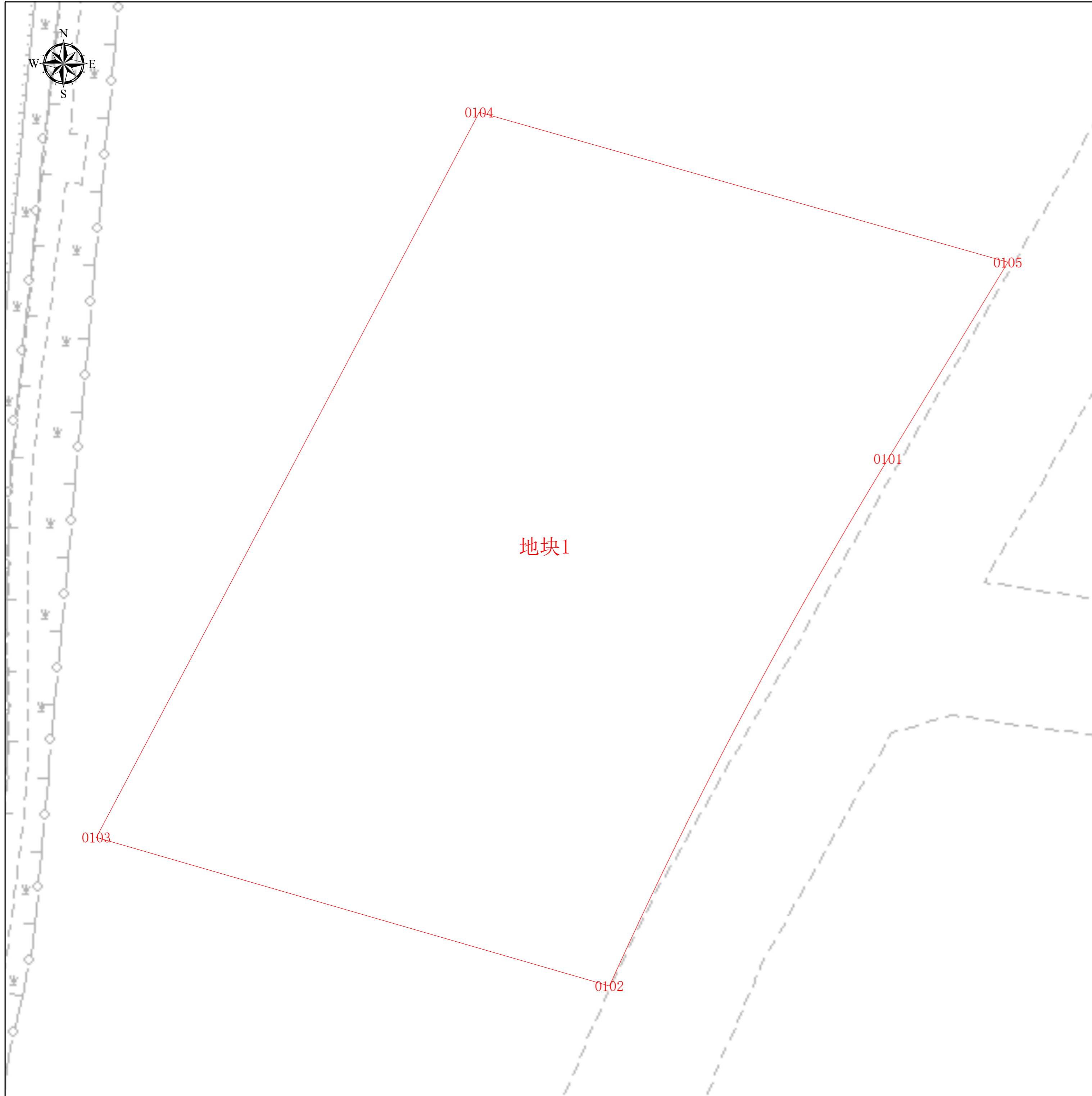


# 工程建设项目规划土地意见书范围图（缩略图）



## 项目基本信息

项目名称	上海市北绿芳（土建）110kV输变电工程
批文名称	
批文文号	
证件编号	

### 图例

建构筑物规划土地意见书

图幅比例：1:500

比例尺：



上海市普陀区规划和自然资源局

2024年4月12日

工程建设项目规划土地意见书范围图  
地块面积表

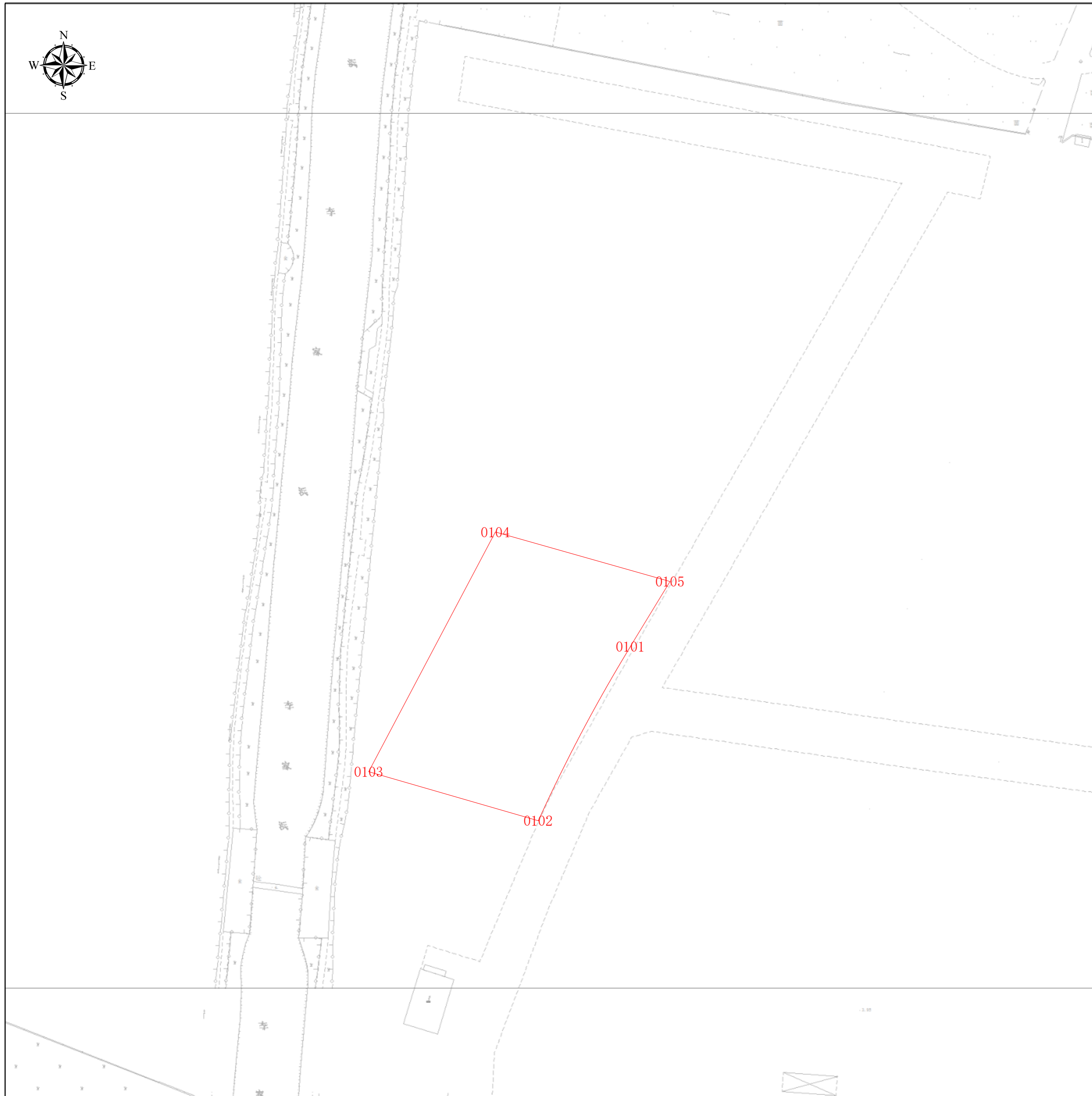
序号	地块名称	控规地块编号	规划用地性质	申请用地面积(m <sup>2</sup> )	空间边界类型	备注
1	地块1	003-06	U12	2441.52	02	压占规划地块003-06面积: 2441.519716

工程建设项目规划土地意见书范围图  
主要拐点坐标表

注:规划土地意见书/用地规划许可证附图中仅标注主要拐点坐标,项目范围详细界址坐标以勘测定界为准

地块名称	点号	横坐标	纵坐标	半径(R)	边长(单位:米)
地块1	0101	-10107.103	5878.119	0	45.06
地块1	0102	-10128.159	5838.281	0	40.349
地块1	0103	-10166.917	5849.499	0	61.946
地块1	0104	-10138.001	5904.281	0	41.518
地块1	0105	-10098.058	5892.957	0	17.378


# 工程建设项目规划土地意见书范围图（分幅图）



## 项目基本信息

项目名称	上海市北绿芳（土建）110kV输变电工程
批文名称	
批文文号	
证件编号	

### 图例

 建构筑物规划土地意见书

图幅号： IV 30-41

图幅比例： 1:500

比例尺：m

上海市普陀区规划和自然资源局

2024年4月12日