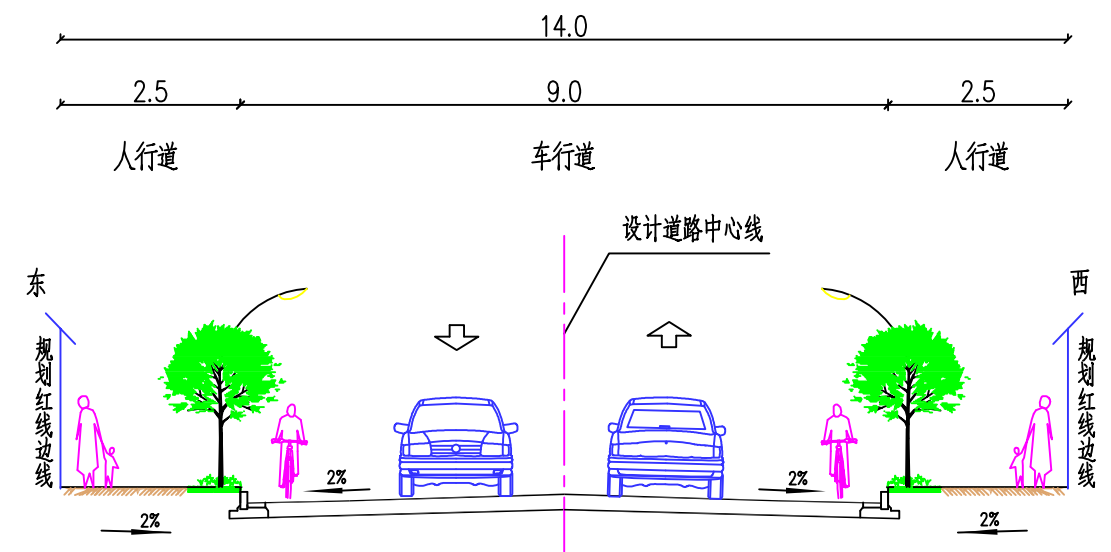
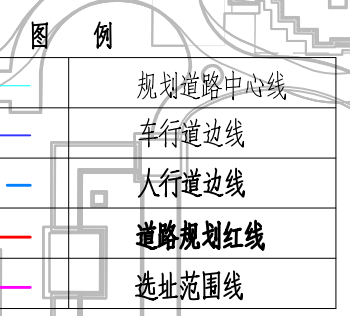
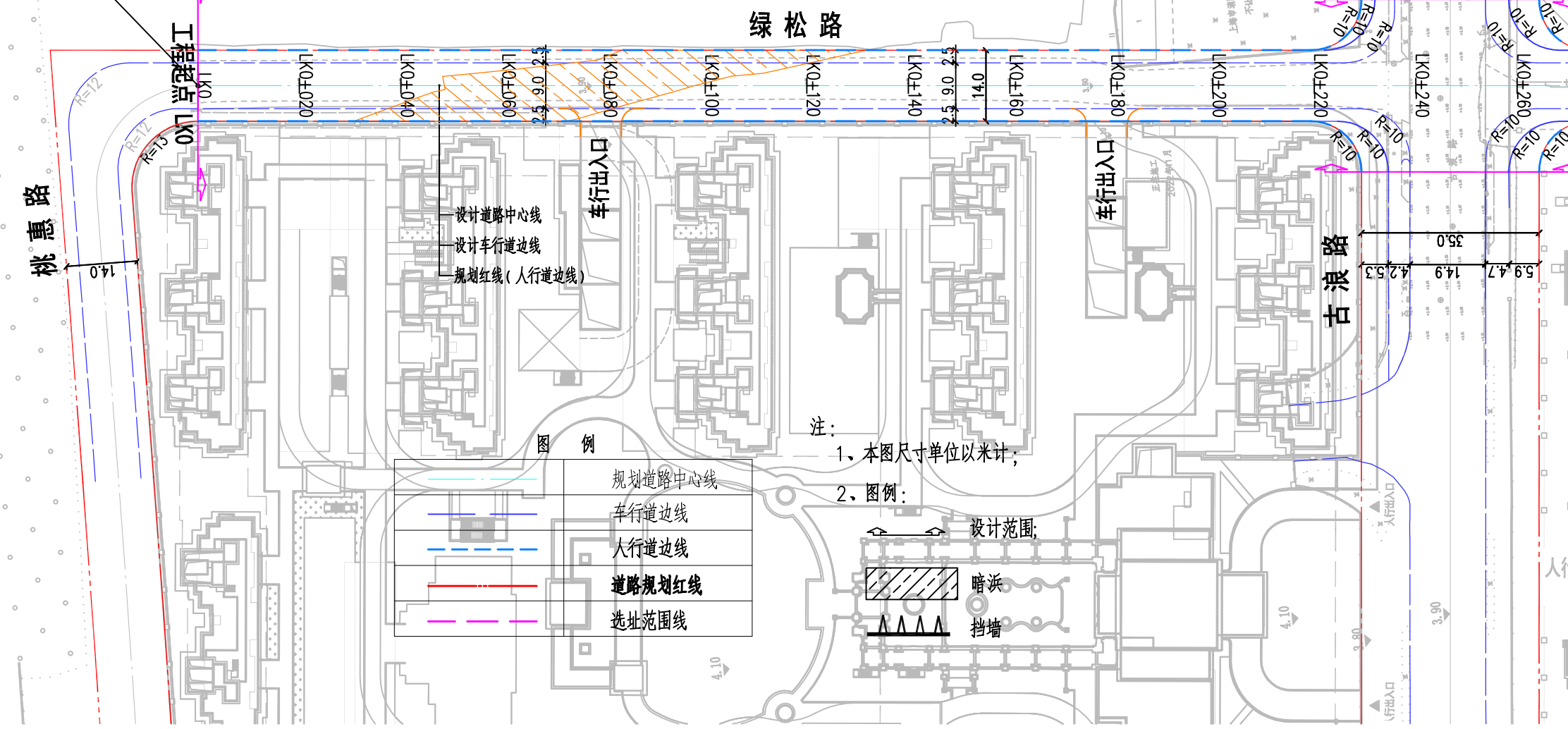


绿松路(桃惠路-桃竹路)



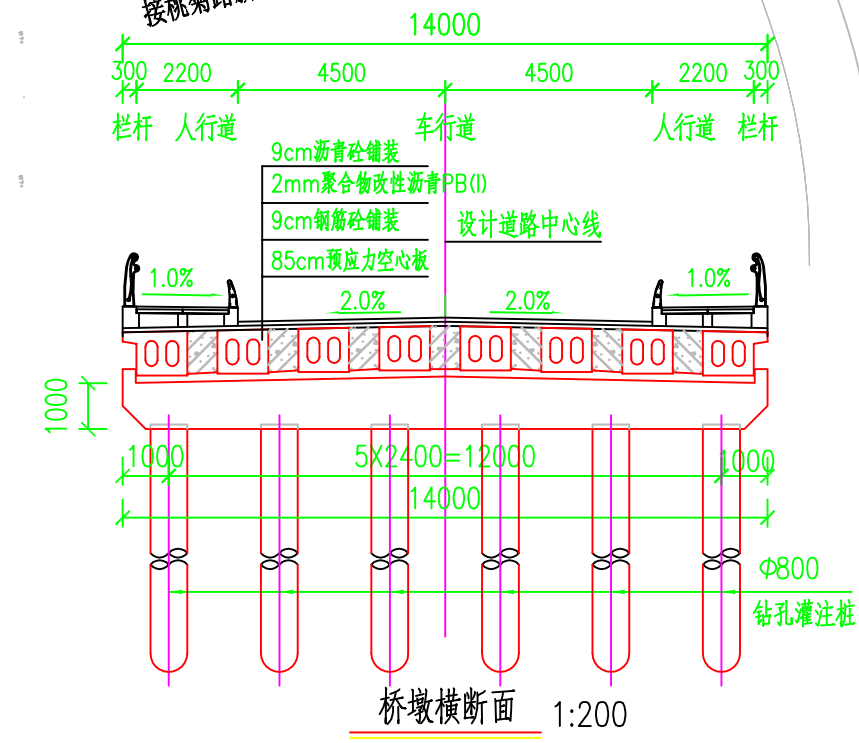
绿松路(桃惠路-桃菊路)
标准横断面(1:100)



注:
1、本图尺寸单位以米计;
2、图例:

项目名称	绿松路(桃惠路-桃竹路)新建住宅市政配套工程				
建设单位	上海市普陀区住房保障和房屋管理局				
道路等级	城市支路				
红线宽度	14m				
设计长度	北起桃惠路,南至桃竹路,为一条南北向的城市支路,道路全长约718.0m				
横断面布置	2.5m(人行道)+9m(车行道)+2.5m(人行道)=14m				
建设内容	道路工程:车行道和人行道建设同步实施 桥梁工程:新建新开一号洞桥,跨径6m+16m+6m 排水工程:铺设雨、污水管道 附属工程:同步实施照明、多杆合一、绿化、交通标志标线等设施				

序号	JD 1	A1	0	Ls1	0
桩号	K0+428.815	A2	0	Ls2	0
转角	(β) 14°45'38"	T1	12.95	T2	12.95
半径	100.000	L	25.76	E	0.84
坐标	X=5427.25	Y=-9003.76			



桥墩横断面 1:200

序号	JD 2	A1	0	Ls1	0
桩号	K0+609.782	A2	0	Ls2	0
转角	(β) 17°18'42"	T1	38.1	T2	38.1
半径	250.000	L	75.61	E	2.89
坐标	X=5246.47	Y=-8974.61			

