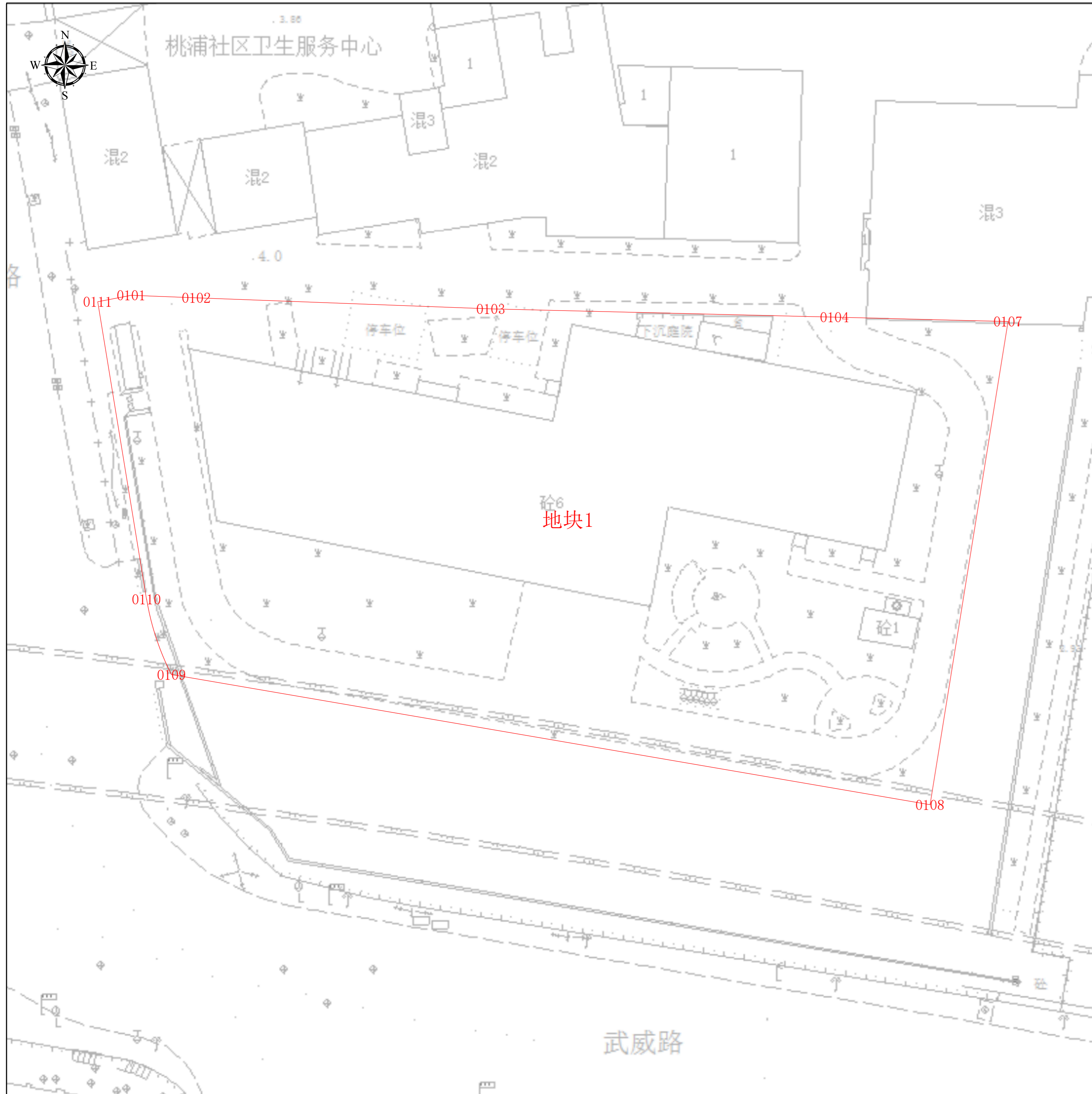



工程建设项目规划土地意见书范围图（缩略图）



项目基本信息

项目名称	桃浦老年护理院连廊新建工程（南块）
批文名称	
批文文号	
证件编号	

图例

 建构筑物规划土地意见书

图幅比例：1:500

比例尺：



上海市普陀区规划和自然资源局

2024年2月6日

工程建设项目规划土地意见书范围图
地块面积表

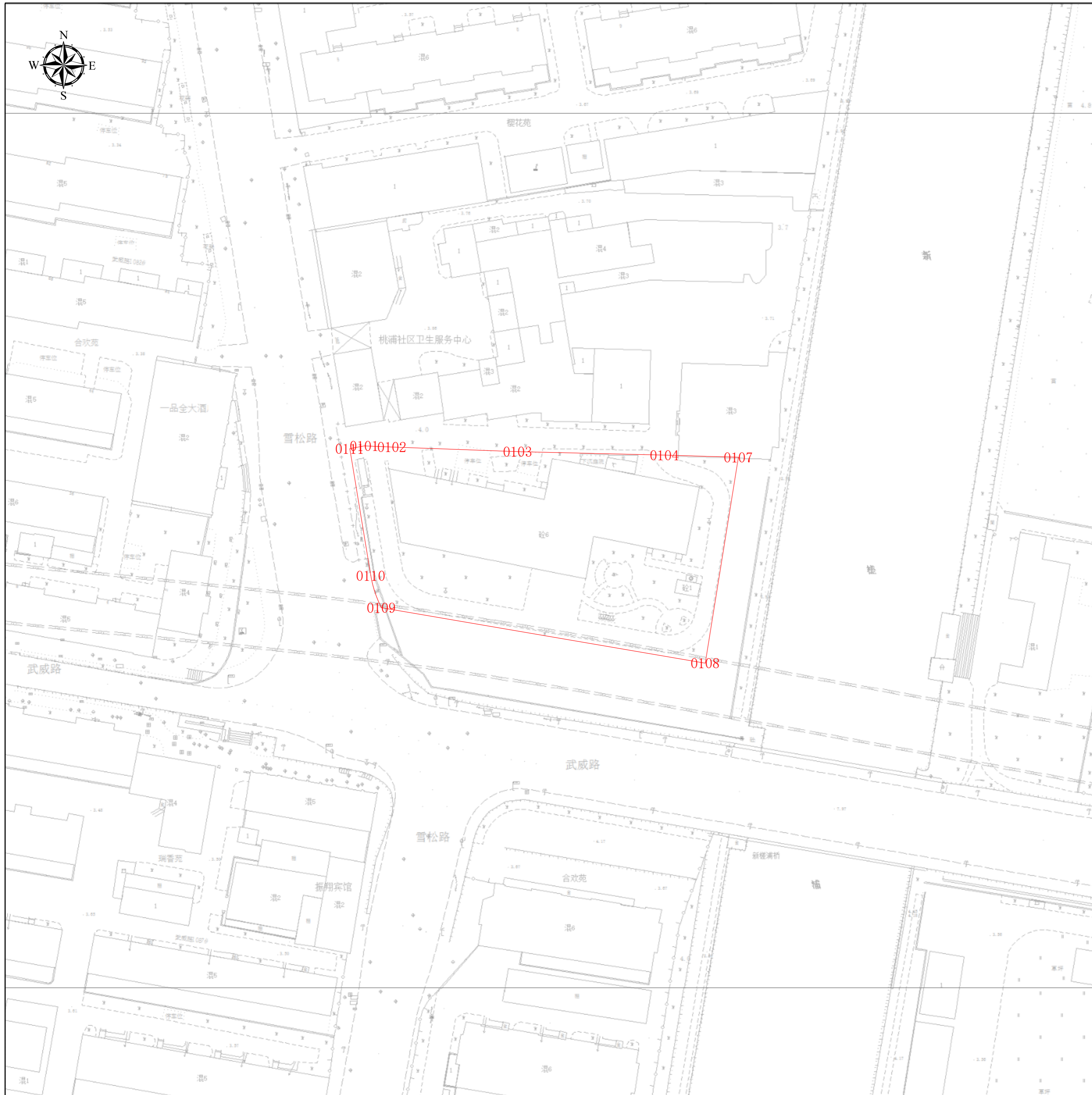
序号	地块名称	控规地块编号	规划用地性质	申请用地面积(m ²)	空间边界类型	备注
1	地块1	15-09	Rc5	0	02	压占规划地块15-09面积：3440.284635

工程建设项目规划土地意见书范围图
主要拐点坐标表

注:规划土地意见书/用地规划许可证附图中仅标注主要拐点坐标,项目范围详细界址坐标以勘测定界为准

地块名称	点号	横坐标	纵坐标	半径(R)	边长(单位:米)
地块1	0101	-11167.954	5323.926	0	6.361
地块1	0102	-11161.598	5323.678	0	28.738
地块1	0103	-11132.879	5322.614	0	33.551
地块1	0104	-11099.338	5321.806	0	3.603
地块1	0107	-11082.417	5321.364	0	61.069
地块1	0108	-11090.041	5274.231	0	75.074
地块1	0109	-11164.034	5286.918	0	7.755
地块1	0110	-11166.464	5294.282	0	29.409
地块1	0111	-11171.234	5323.302	0	3.339

工程建设项目规划土地意见书范围图（分幅图）



项目基本信息

项目名称	桃浦老年护理院连廊新建工程（南块）
批文名称	
批文文号	
证件编号	

图例
[Red Outline] 建构筑物规划土地意见书

图幅号： IV 27-45

图幅比例： 1:500

比例尺：
0 5 10 20 30 40 m

上海市普陀区规划和自然资源局
2024年2月6日