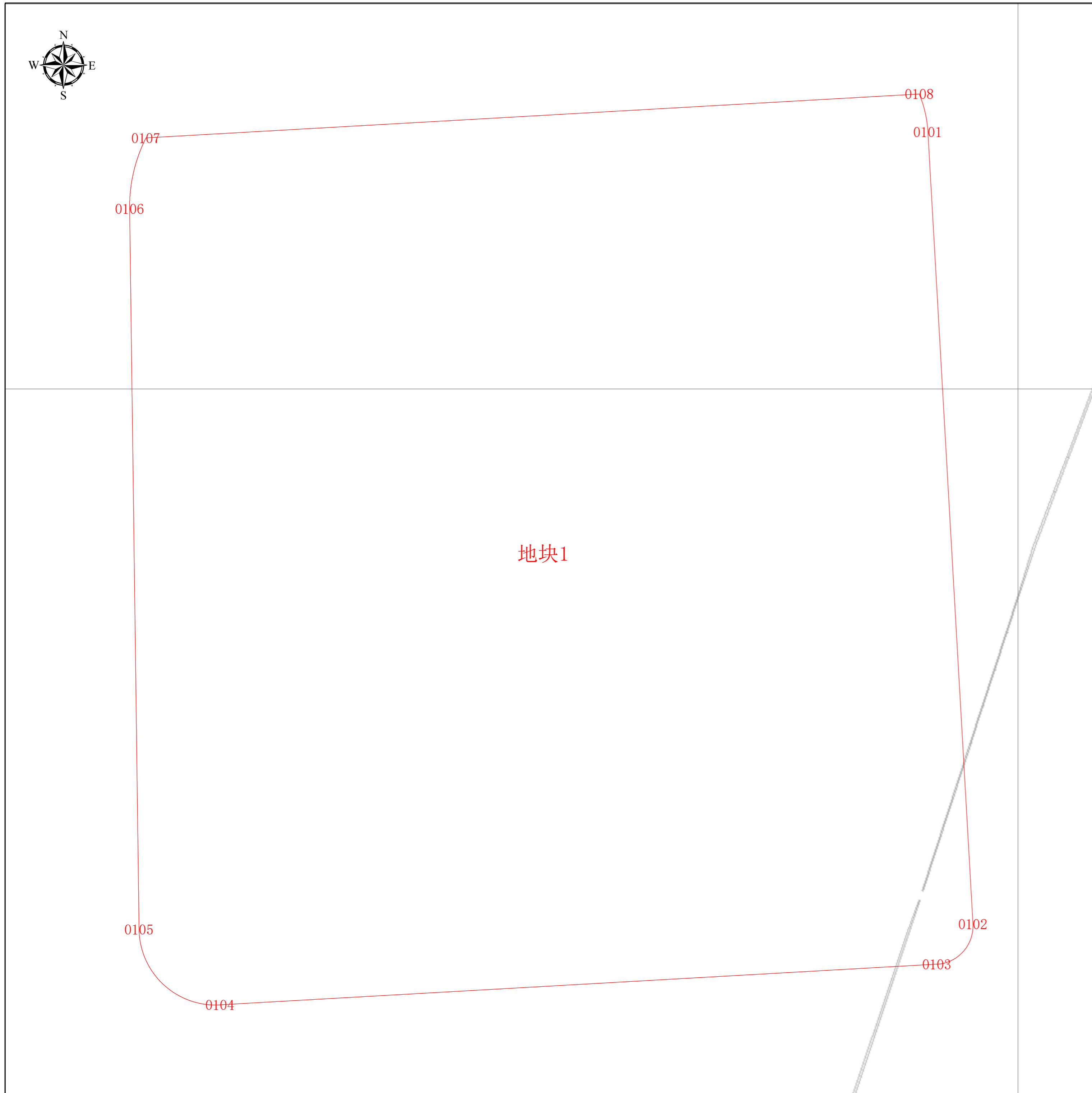



工程建设项目建设用地规划许可证（缩略图）



项目基本信息

项目名称	灿瑞科技全球芯片研发中心项目
批文名称	
批文文号	
证件编号	

图例

 建构筑物用地规划许可证

图幅比例：1:500

比例尺：



上海市普陀区规划和自然资源局

2024年2月1日

工程建设项目建设用地规划许可证
地块面积表

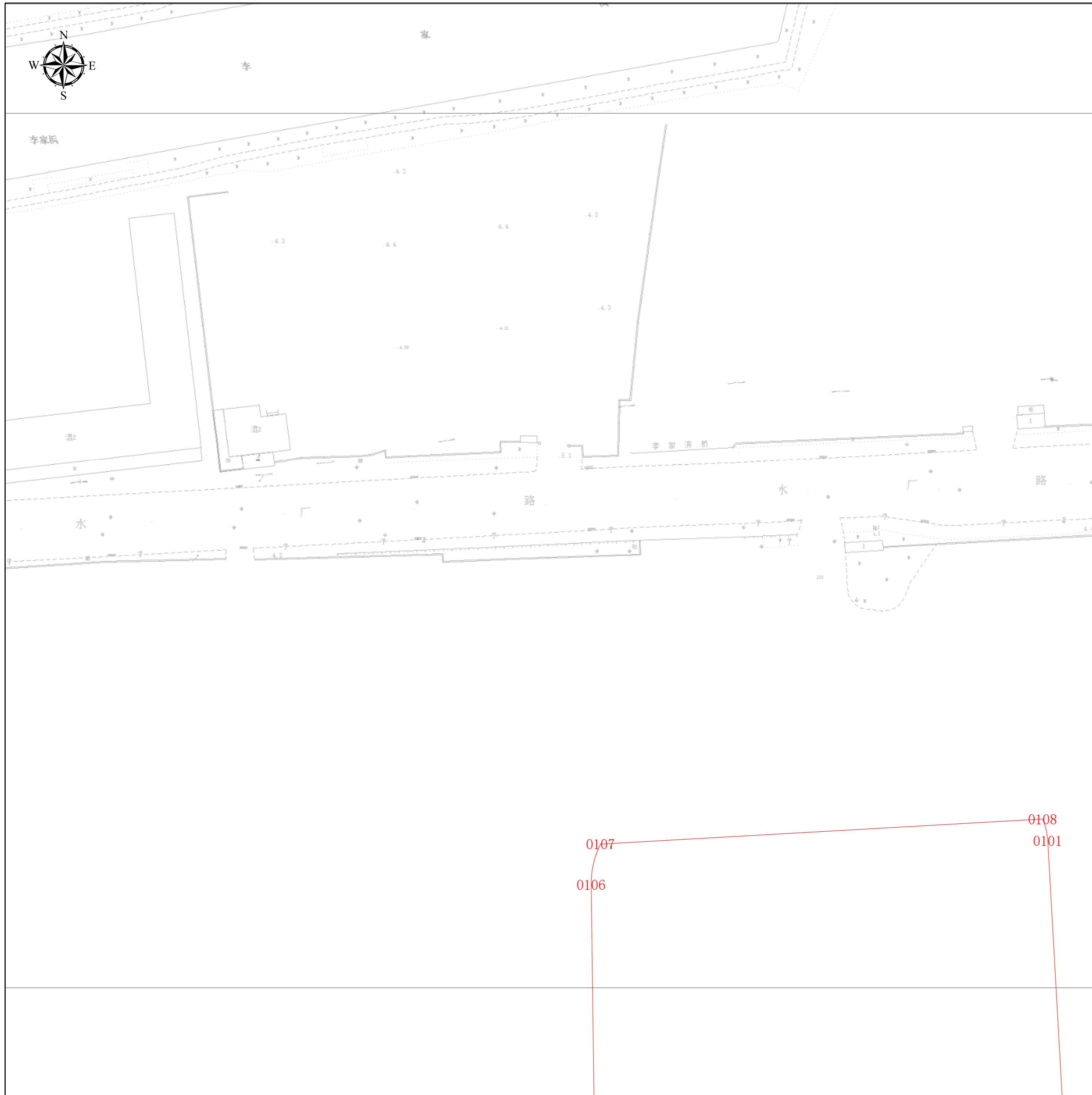
序号	地块名称	控规地块编号	规划用地性质	申请用地面积(m ²)	空间边界类型	备注
1	地块1	104-02	C6	12110.3	02	压占规划地块104-02面积: 12110.324958

工程建设项目建设用地规划许可证
主要拐点坐标表

注:规划土地意见书/用地规划许可证附图中仅标注主要拐点坐标,项目范围详细界址坐标以勘测定界为准

地块名称	点号	横坐标	纵坐标	半径(R)	边长(单位:米)
地块1	0101	-10261.761	4433.628	0	103.74
地块1	0102	-10255.887	4330.054	0	7.071
地块1	0103	-10260.596	4324.779	0	93.834
地块1	0104	-10354.28	4319.466	0	14.447
地块1	0105	-10364.845	4329.319	0	94.265
地块1	0106	-10366.079	4423.576	0	9.509
地块1	0107	-10363.94	4432.841	0	101.202
地块1	0108	-10262.901	4438.571	0	5.073


工程建设项目建设用地规划许可证（分幅图）



项目基本信息


项目名称	灿瑞科技全球芯片研发中心项目
批文名称	
批文文号	
证件编号	

图例

 建构筑物用地规划许可证

图幅号： IV 23-42

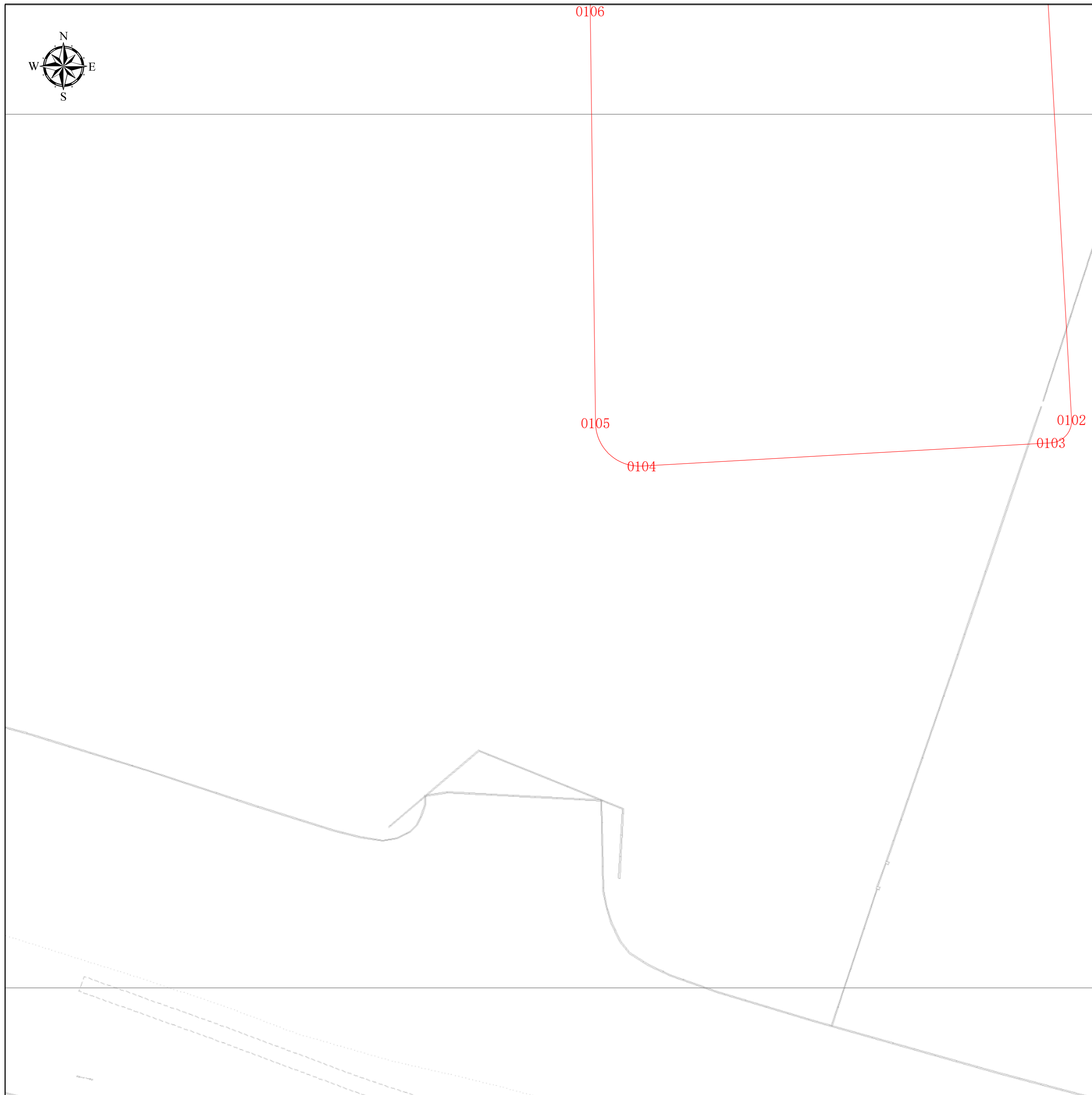
图幅比例： 1:500

比例尺：

上海市普陀区规划和自然资源局

2024年2月1日

工程建设项目建设用地规划许可证（分幅图）



项目基本信息

项目名称	灿瑞科技全球芯片研发中心项目
批文名称	
批文文号	
证件编号	

图例

建构筑物用地规划许可证

图幅号： IV 22-42

图幅比例： 1:500

比例尺： m

上海市普陀区规划和自然资源局

2024年2月1日