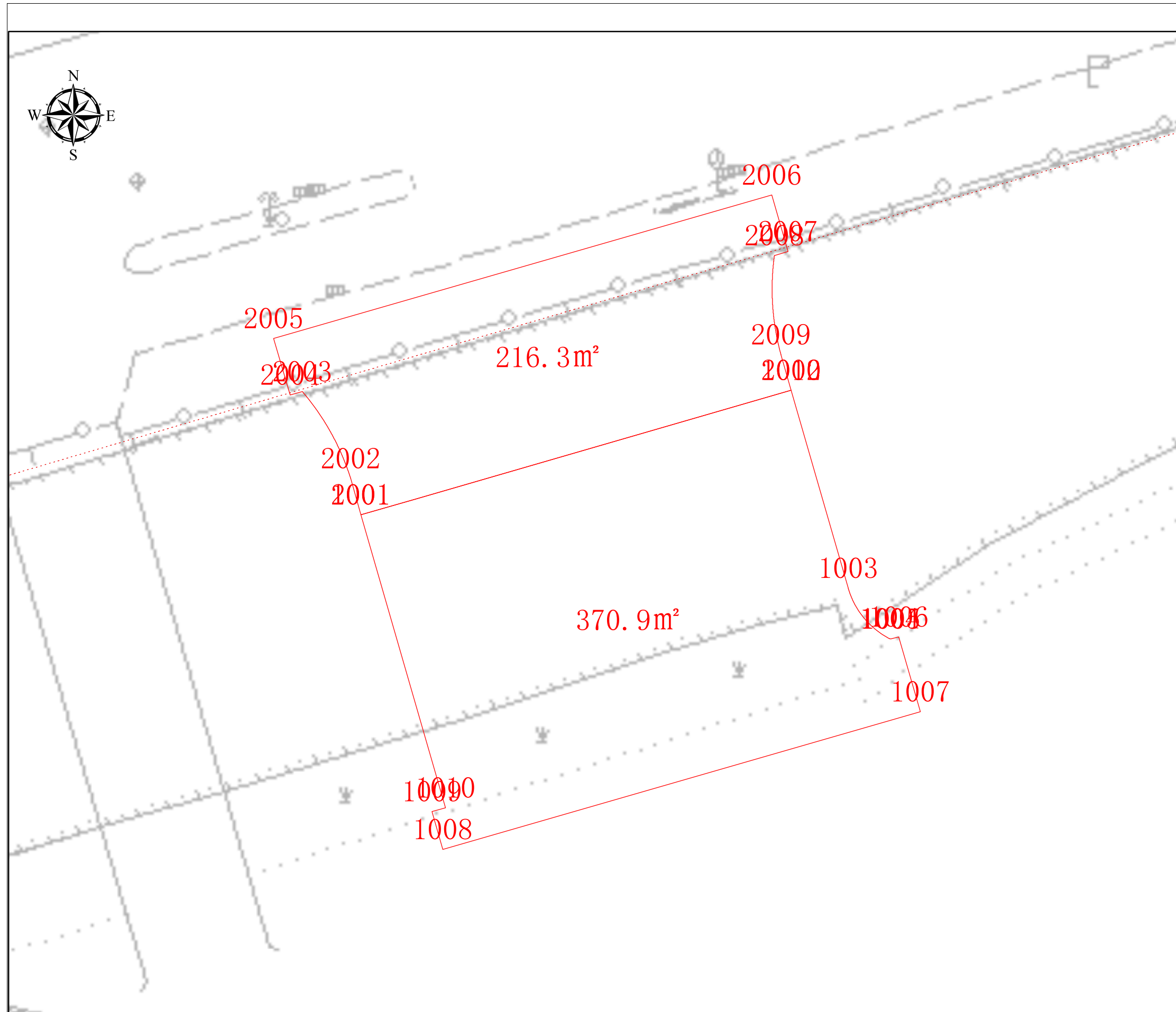


建设用地规划许可证附图



项目基本信息

项目名称	真如港人行桥(礼尚路南侧)新建工程
批文号	沪普规划资源许地(2023)32号
证号	沪普地(2023)EA310107202301148

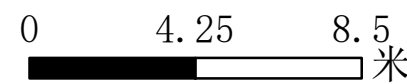
勘测定界址点信息表

点号	横坐标	纵坐标	半径(R)	边长(单位:米)
1001	-5942.25	1946.362	0	2.789
1002	-5921.406	1952.397	0	28.899
1003	-5918.639	1942.8	0	3.158
1004	-5916.635	1940.36	0	0.052
1005	-5916.587	1940.34	0	0.4
1006	-5916.203	1940.45	0	3.777
1007	-5915.157	1936.821	0	24.08
1008	-5938.294	1930.15	0	1.9
1009	-5938.82	1931.976	0	0.69
1010	-5938.158	1932.167	0	14.773
2001	-5942.25	1946.362	0	1.827
2002	-5942.756	1948.117	0	4.823
2003	-5945.099	1952.333	0	0.616
2004	-5945.691	1952.163	0	2.85
2005	-5946.481	1954.901	0	25.11
2006	-5922.353	1961.857	0	2.85
2007	-5921.564	1959.118	0	0.685
2008	-5922.222	1958.929	0	4.811
2009	-5921.905	1954.128	0	1.802
2010	-5921.406	1952.397	0	18.911

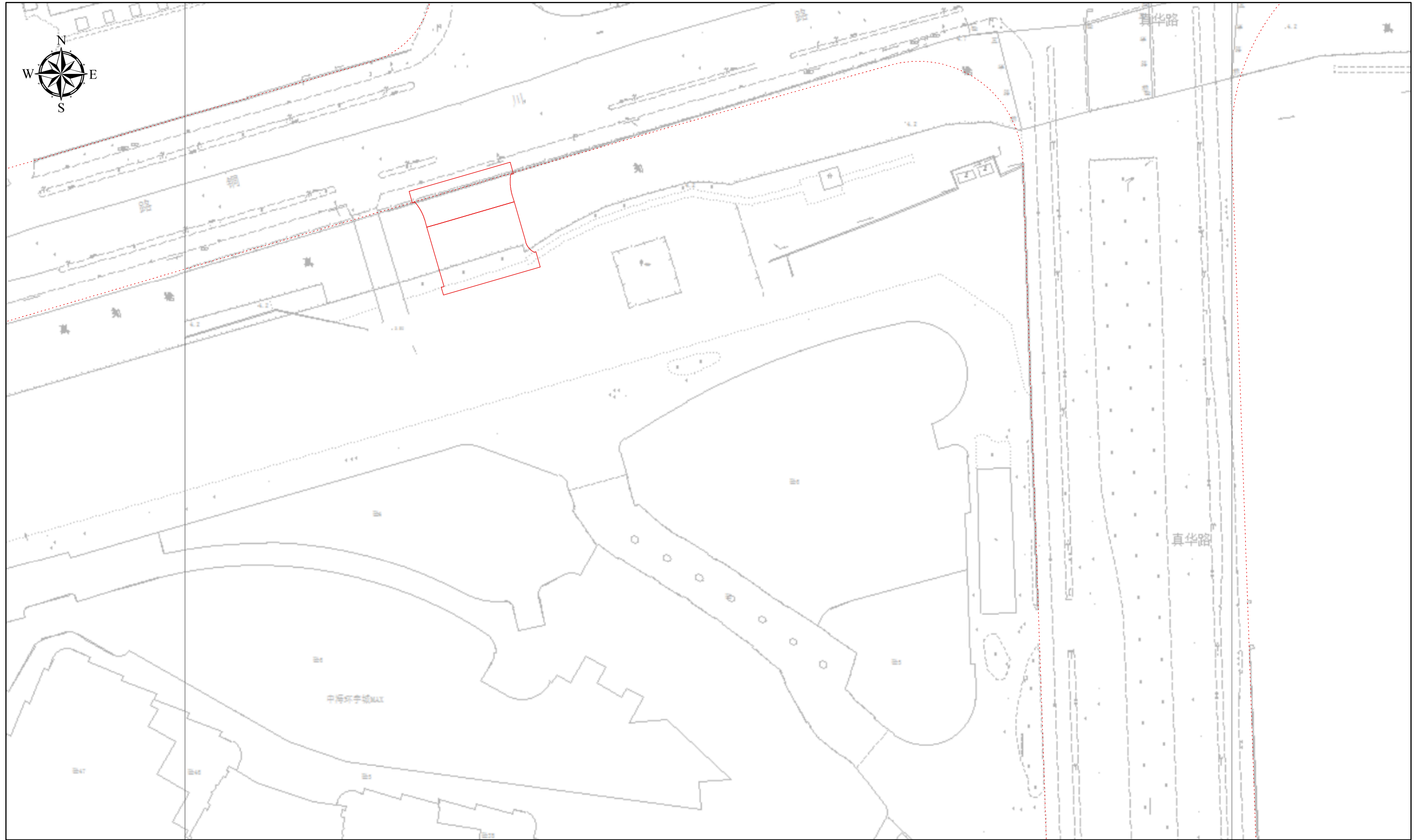
IV 10-24 / IV 10-24

上海市规划和自然资源局

2023-12-04



建设用地规划许可证附图



IV 10-24

上海市规划和自然资源局

2023-12-04