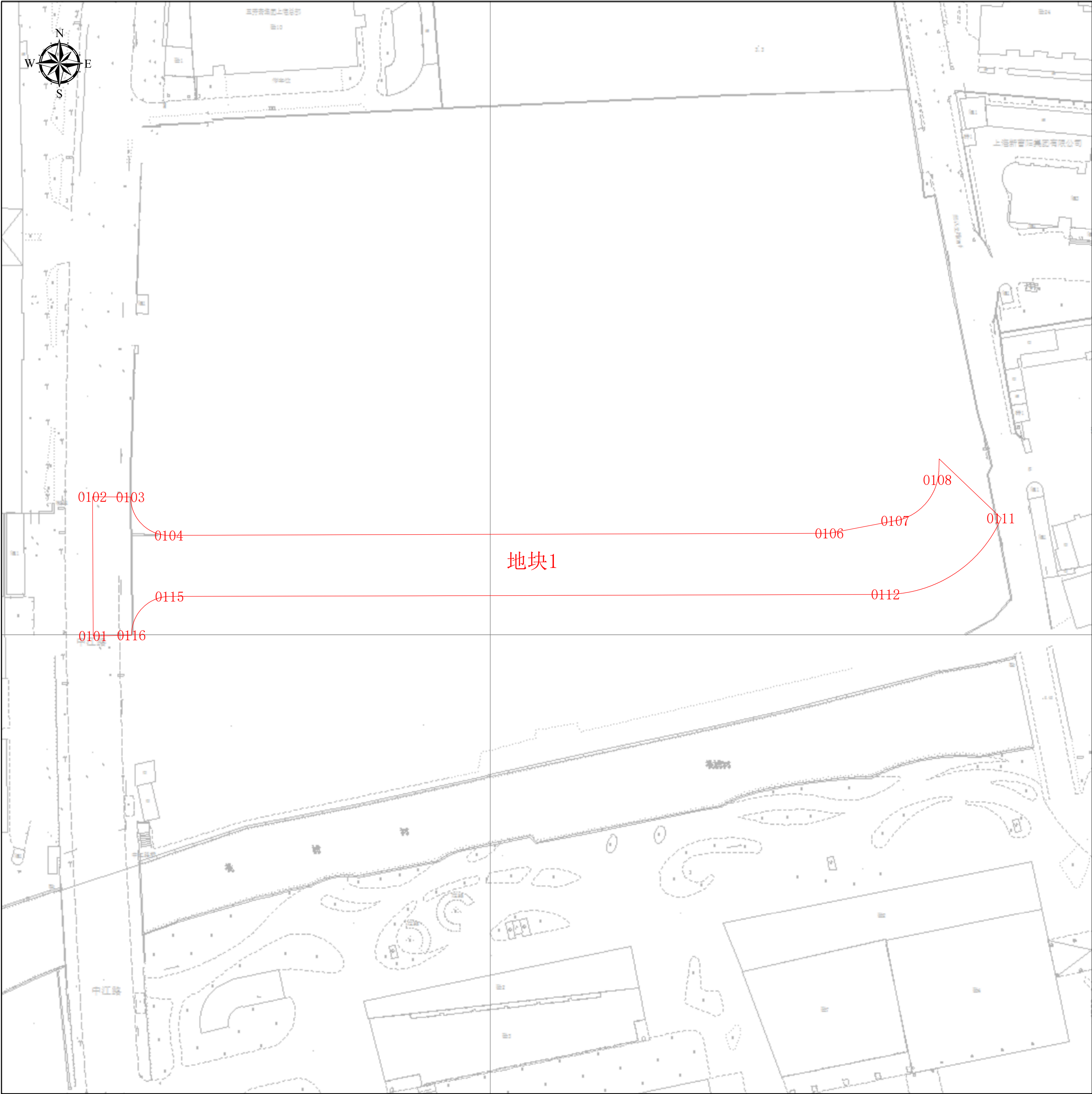


工程建设项目规划土地意见书范围图（缩略图）



项目基本信息

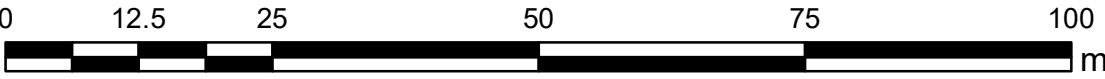
项目名称	青衣江路（中江路—简阳路）道路新建工程
批文名称	
批文文号	
证件编号	

图例

建构筑物规划土地意见书

图幅比例：1:500

比例尺：



上海市普陀区规划和自然资源局
2025年1月15日

工程建设项目规划土地意见书范围图
地块面积表

序号	地块名称	控规地块编号	规划用地性质	申请用地面积(㎡)	空间边界类型	备注
1	地块1	无规划地块		4172.9	02	

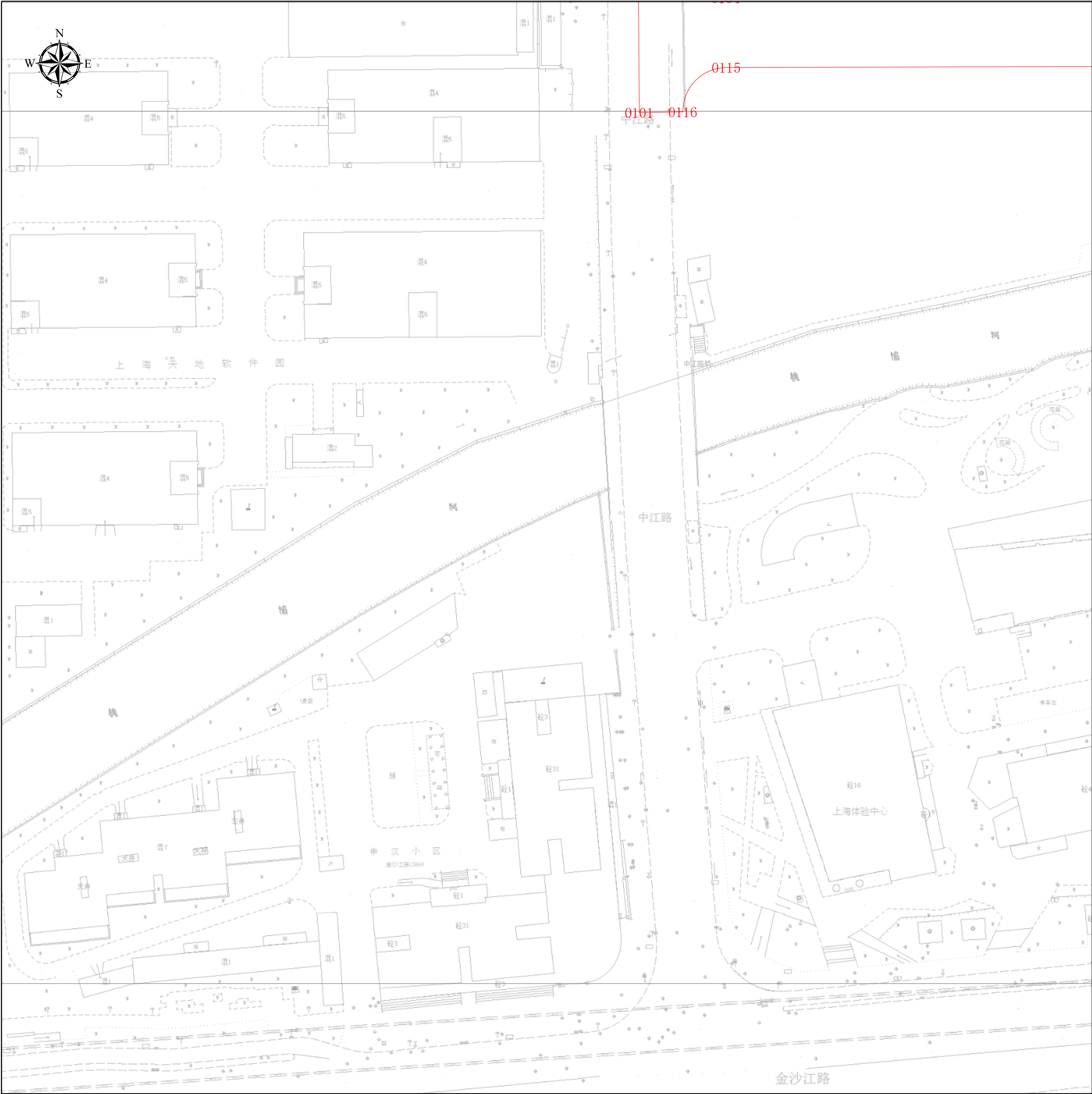
工程建设项目规划土地意见书范围图

主要拐点坐标表

注:规划土地意见书/用地规划许可证附图中仅标注主要拐点坐标，项目范围详细界址坐标以勘测定界为准

地块名称	点号	横坐标	纵坐标	半径 (R)	边长 (单位:米)
地块1	0101	-7603.814	-0.307	0	36.364
地块1	0102	-7604.037	36.056	0	9.999
地块1	0103	-7594.038	36.027	0	14.184
地块1	0104	-7584.008	25.998	0	50.714
地块1	0106	-7411.299	26.511	0	139.574
地块1	0107	-7394.031	29.802	0	15.365
地块1	0108	-7382.992	40.489	0	2.837
地块1	0109	-7382.655	43.306	0	2.66
地块1	0110	-7382.608	45.966	0	22.451
地块1	0111	-7366.354	30.479	0	36.181
地块1	0112	-7396.555	10.555	0	136.008
地块1	0115	-7583.846	9.998	0	65.513
地块1	0116	-7593.815	-0.154	0	10

工程建设项目规划土地意见书范围图（分幅图）

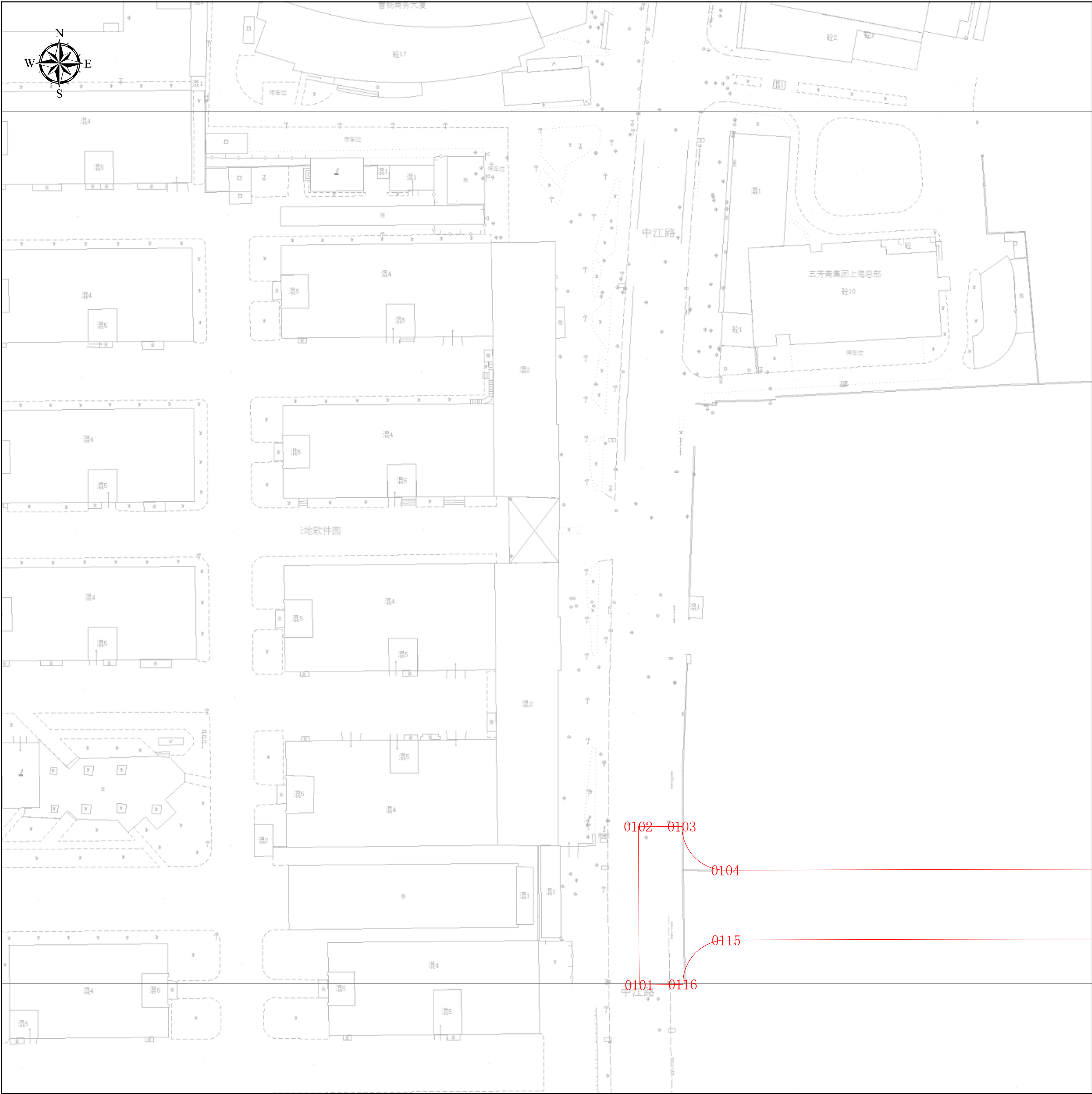


项目基本信息

项目名称	青衣江路（中江路—简阳路）道路新建工程
批文名称	
批文文号	
证件编号	
图例	<div><div></div>建构筑物规划土地意见书</div>
图幅号：	III 1-31
图幅比例：	1:500
比例尺：	<div><div>0510203040</div><div>m</div></div>

上海市普陀区规划和自然资源局
2025年1月15日

工程建设项目规划土地意见书范围图（分幅图）



项目基本信息

项目名称	青衣江路（中江路—简阳路）道路新建工程
批文名称	
批文文号	
证件编号	

图例
建构筑物规划土地意见书

图幅号： IV 1-31

图幅比例： 1:500

比例尺：
0 5 10 20 30 40 m

上海市普陀区规划和自然资源局
2025年1月15日

工程建设项目规划土地意见书范围图（分幅图）



项目基本信息

项目名称	青衣江路（中江路—简阳路）道路新建工程
批文名称	
批文文号	
证件编号	

图例

建构筑物规划土地意见书

图幅号： IV 1-30

图幅比例： 1:500

比例尺： m

上海市普陀区规划和自然资源局
2025年1月15日