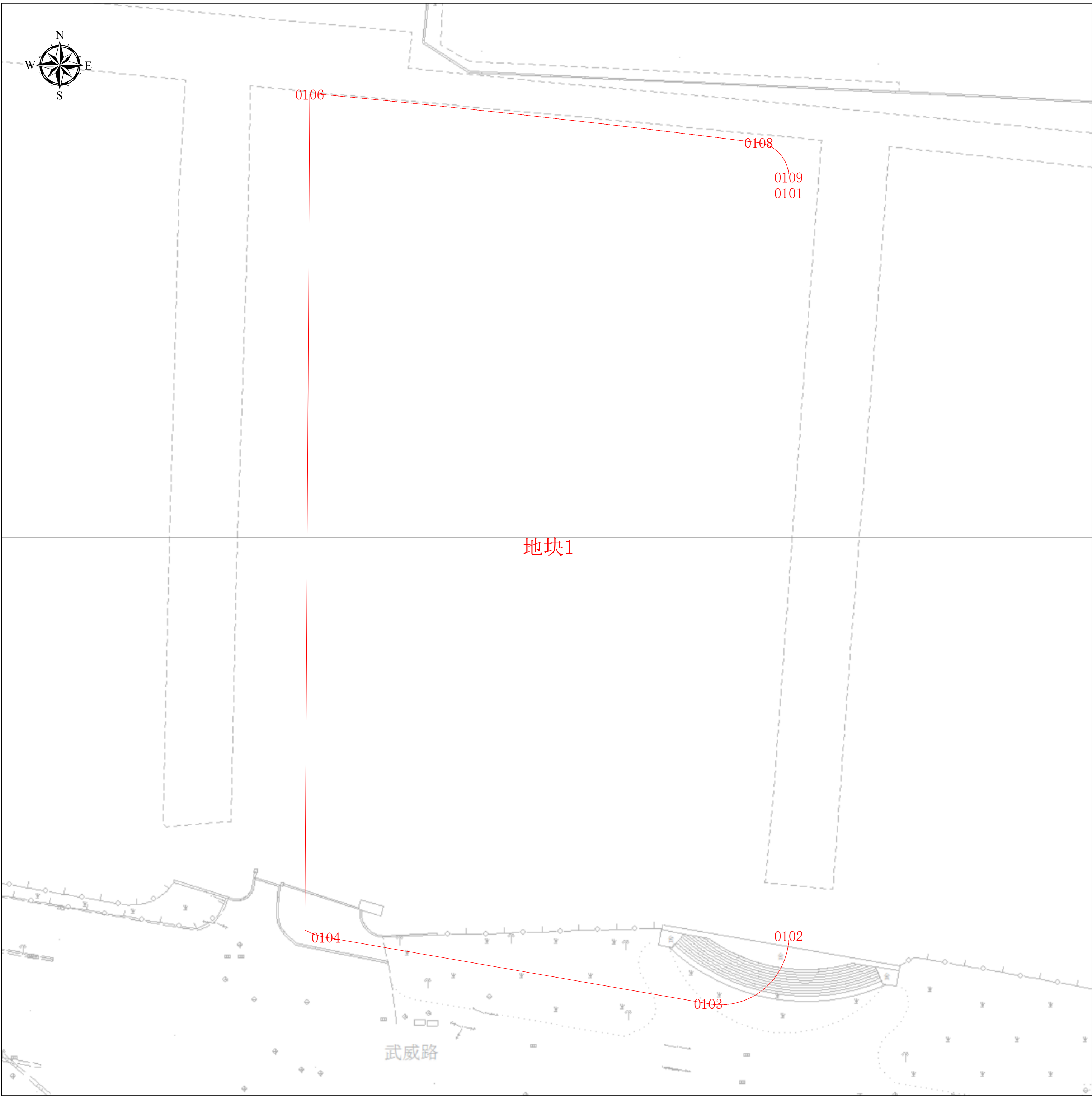


# 工程建设项目建设用地规划许可证（缩略图）



## 项目基本信息

项目名称	普陀区桃浦科技智慧城 (W06-1401单元) 055-02地块项目
批文名称	
批文文号	
证件编号	

图例

建构筑物用地规划许可证

图幅比例：1:500

比例尺：



上海市普陀区规划和自然资源局

2025年2月11日

工程建设项目建设用地规划许可证  
地块面积表

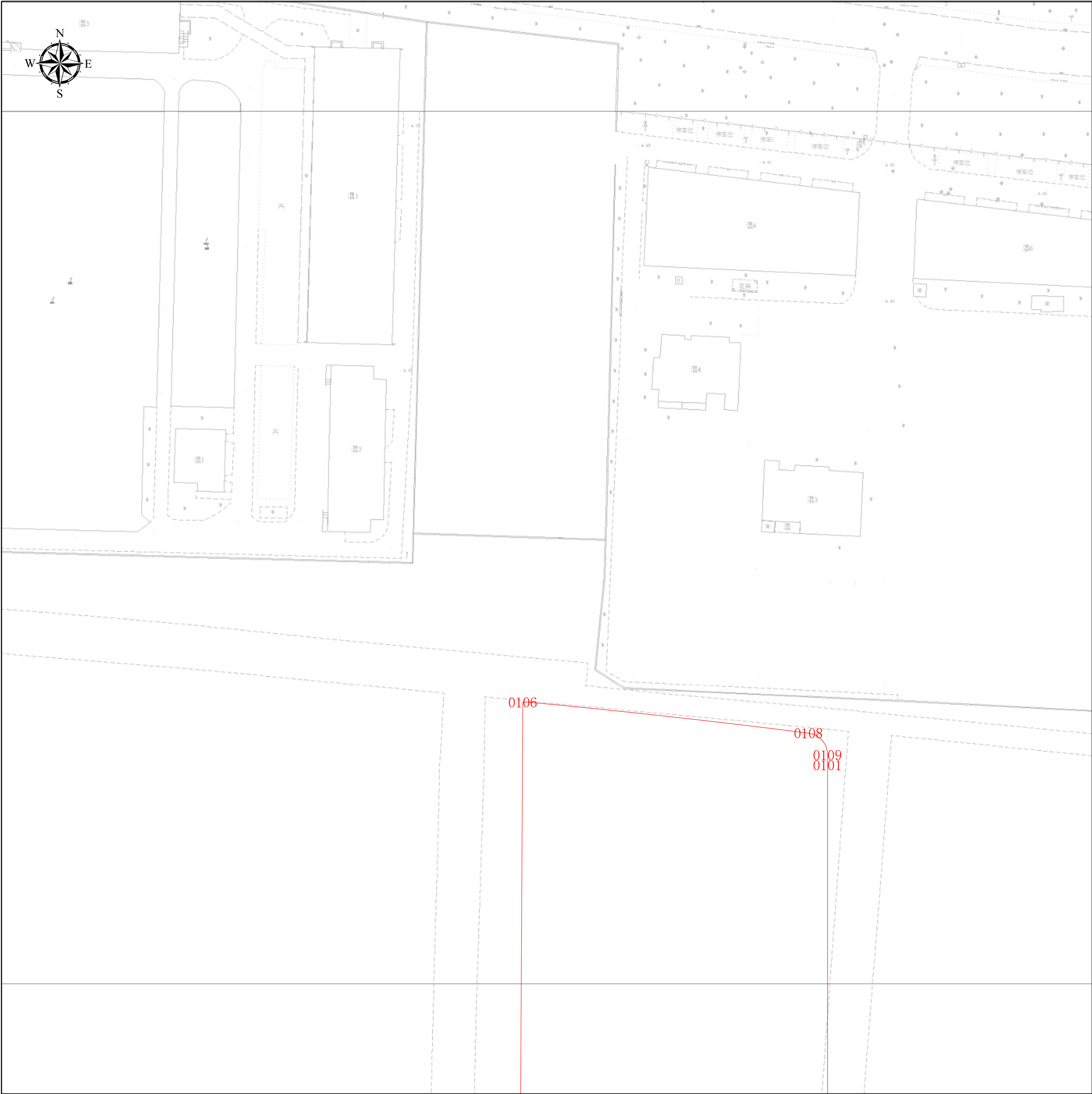
序号	地块名称	控规地块编号	规划用地性质	申请用地面积(㎡)	空间边界类型	备注
1	地块1	055-02	C6	8733.7	02	压占规划地块055-02面积：8733.666769

工程建设项目建设用地规划许可证  
主要拐点坐标表

注:规划土地意见书/用地规划许可证附图中仅标注主要拐点坐标，项目范围详细界址坐标以勘测定界为准

地块名称	点号	横坐标	纵坐标	半径 (R)	边长 (单位:米)
地块1	0101	-10310.659	5250.111	0	108.273
地块1	0102	-10310.659	5141.838	0	15.304
地块1	0103	-10322.37	5131.986	0	56.565
地块1	0104	-10378.102	5141.66	0	3.28
地块1	0105	-10381.198	5142.744	0	121.76
地块1	0106	-10380.48	5264.501	0	1.406
地块1	0107	-10379.074	5264.535	0	64.453
地块1	0108	-10315.012	5257.449	0	6.665
地块1	0109	-10310.642	5252.416	0	2.304

工程建设项目建设用地规划许可证（分幅图）



项目基本信息

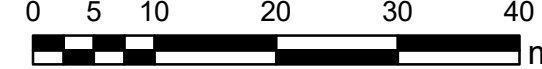
项目名称	普陀区桃浦科技智慧城 (W06-1401单元) 055-02地块项目
批文名称	
批文文号	
证件编号	

图例

建筑物用地规划许可证

图幅号： IV 27-42

图幅比例： 1:500

比例尺：  


上海市普陀区规划和自然资源局  
2025年2月11日

工程建设项目建设用地规划许可证（分幅图）



项目基本信息

项目名称	普陀区桃浦科技智慧城 (W06-1401单元) 055-02地块项目
批文名称	
批文文号	
证件编号	

图例

建构筑物用地规划许可证

图幅号： IV 26-42

图幅比例： 1:500

比例尺： 0 5 10 20 30 40 m

上海市普陀区规划和自然资源局  
2025年2月11日