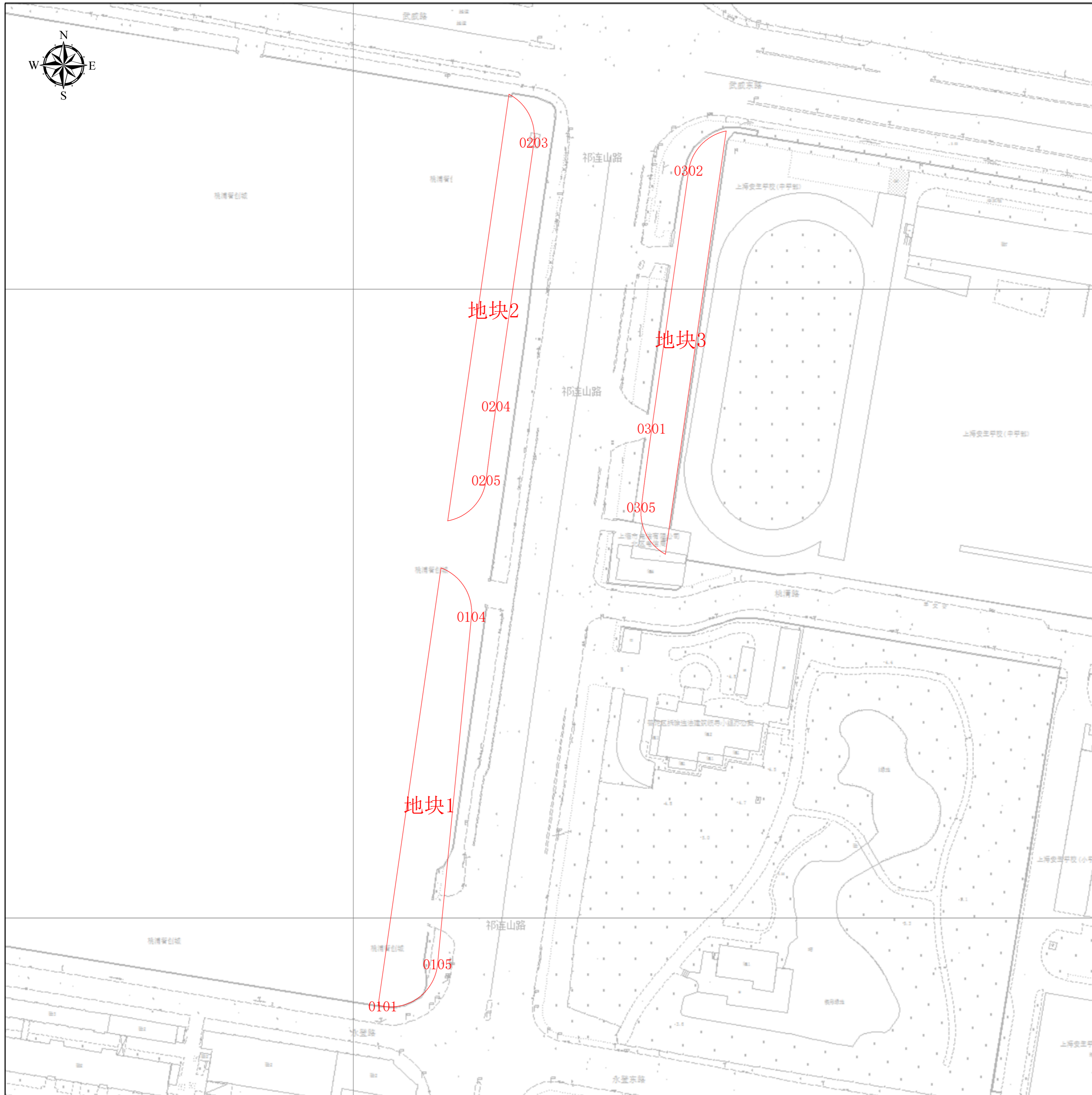



工程建设项目建设用地规划许可证（缩略图）



项目基本信息

项目名称	桃浦智创城078-02、079-01、087-02地块绿化景观新建工程
批文名称	
批文文号	
证件编号	

图例

 建构筑物用地规划许可证

图幅比例：1:500

比例尺：

上海市普陀区规划和自然资源局

2025年8月27日

工程建设项目建设用地规划许可证
地块面积表

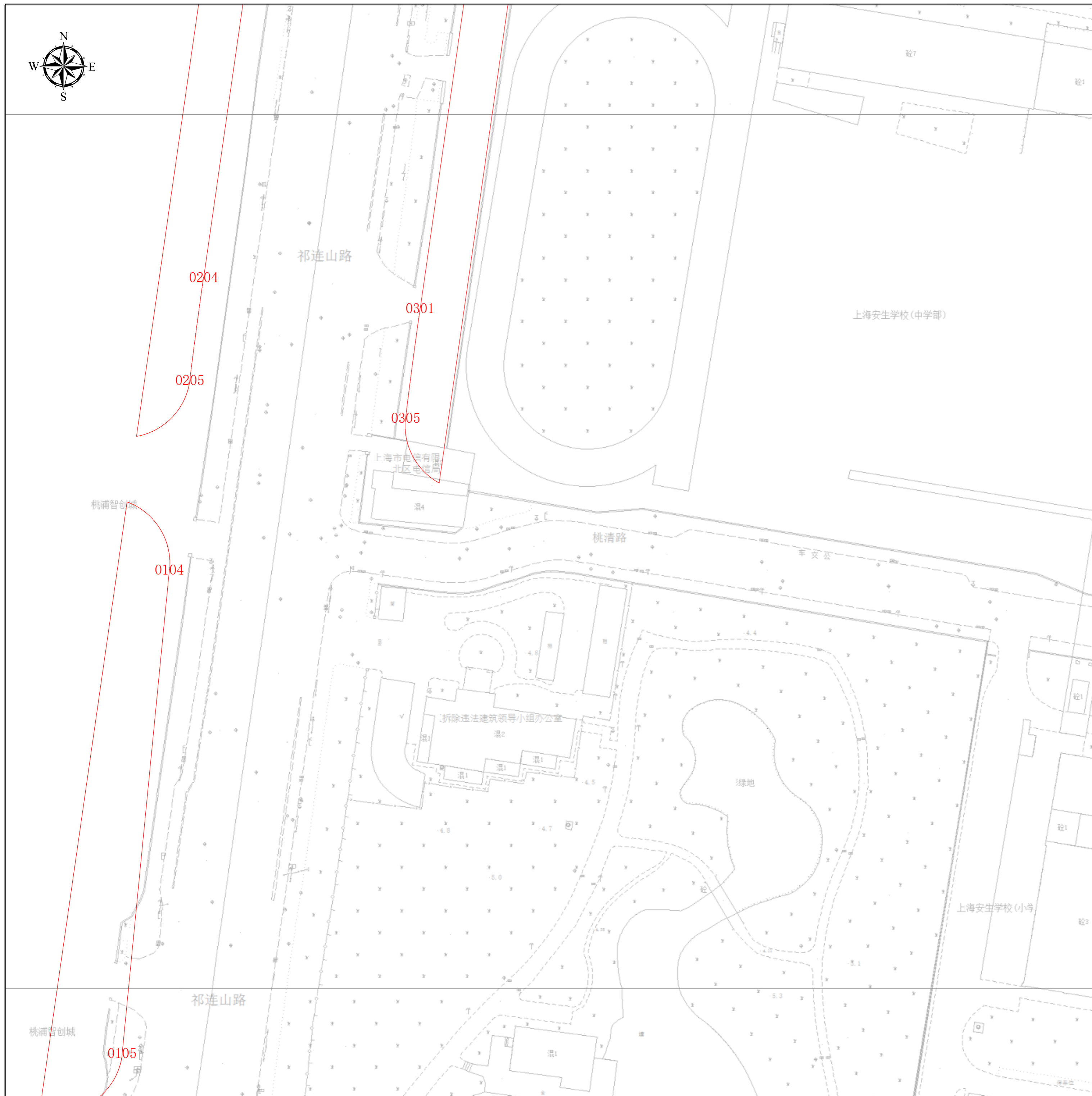
序号	地块名称	控规地块编号	规划用地性质	申请用地面积(m ²)	空间边界类型	备注
1	地块1	087-02	G1	1925.26	02	压占规划地块087-02面积: 1925.255611
2	地块2	078-02	G1	1298.72	02	压占规划地块078-02面积: 1298.719976
3	地块3	079-01	G1	1278.86	02	压占规划地块079-01面积: 1278.857941

工程建设项目建设用地规划许可证
主要拐点坐标表

注:规划土地意见书/用地规划许可证附图中仅标注主要拐点坐标,项目范围详细界址坐标以勘测定界为准

地块名称	点号	横坐标	纵坐标	半径(R)	边长(单位:米)
地块1	0101	-8990.555	4571.941	0	1.582
地块1	0102	-8992.117	4572.193	0	140.593
地块1	0104	-8962.443	4695.846	0	129.37
地块1	0105	-8973.235	4585.292	0	21.869
地块2	0203	-8942.611	4846.604	0	239.072
地块2	0204	-8954.645	4762.802	0	23.773
地块2	0205	-8957.795	4739.238	0	17.757
地块3	0301	-8905.152	4755.695	0	82.893
地块3	0302	-8893.37	4837.746	0	17.321
地块3	0305	-8908.477	4730.624	0	178.155


工程建设项目建设用地规划许可证（分幅图）



项目基本信息

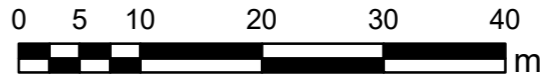
项目名称	桃浦智创城078-02、079-01、087-02地块绿化景观新建工程
批文名称	
批文文号	
证件编号	

图例

 建构筑物用地规划许可证

图幅号： IV 24-36

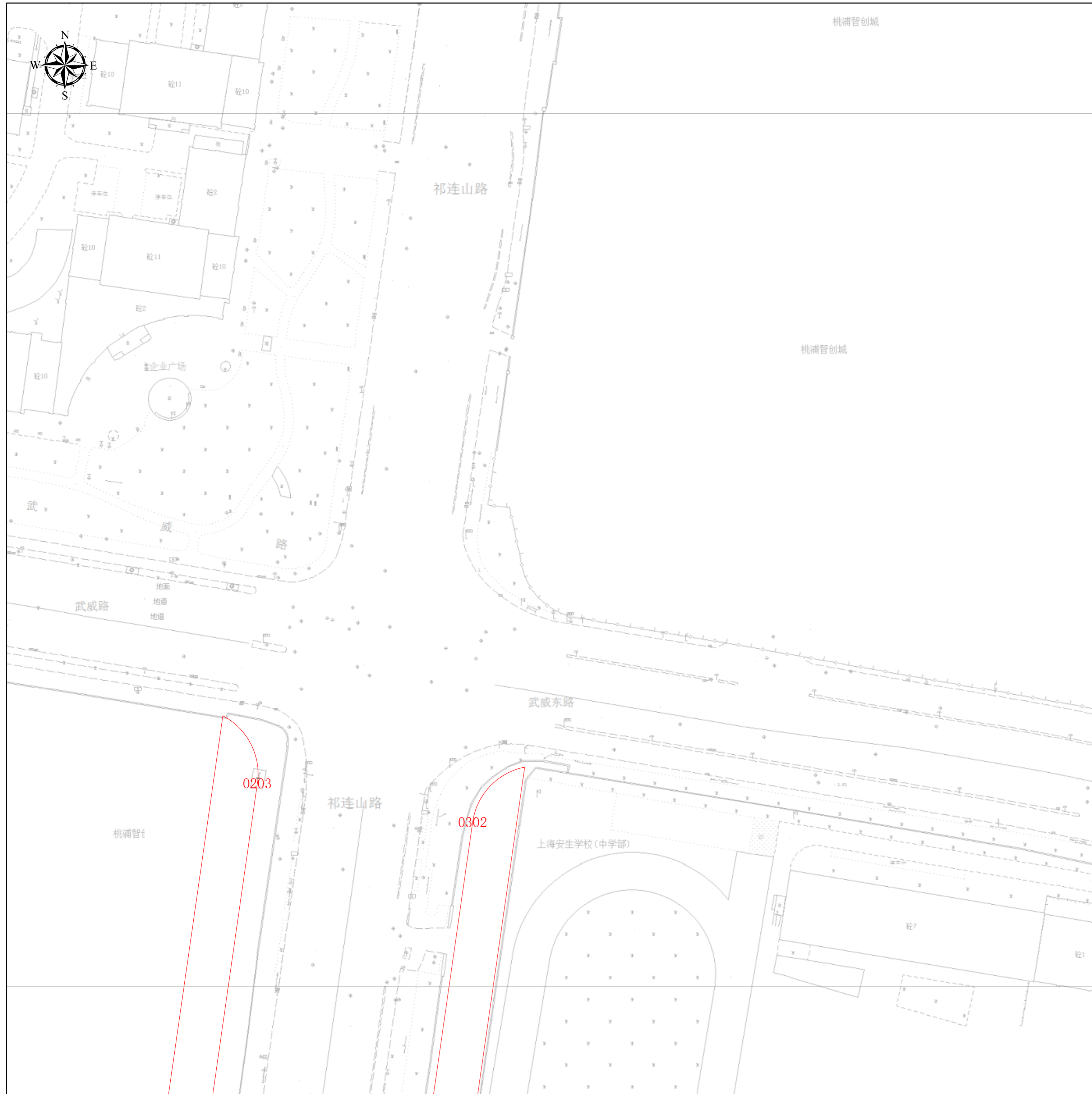
图幅比例： 1:500

比例尺：

上海市普陀区规划和自然资源局

2025年8月27日


工程建设项目建设用地规划许可证（分幅图）



项目基本信息

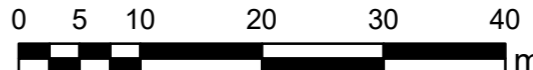
项目名称	桃浦智创城078-02、079-01、087-02地块绿化景观新建工程
批文名称	
批文文号	
证件编号	

图例

 建构筑物用地规划许可证

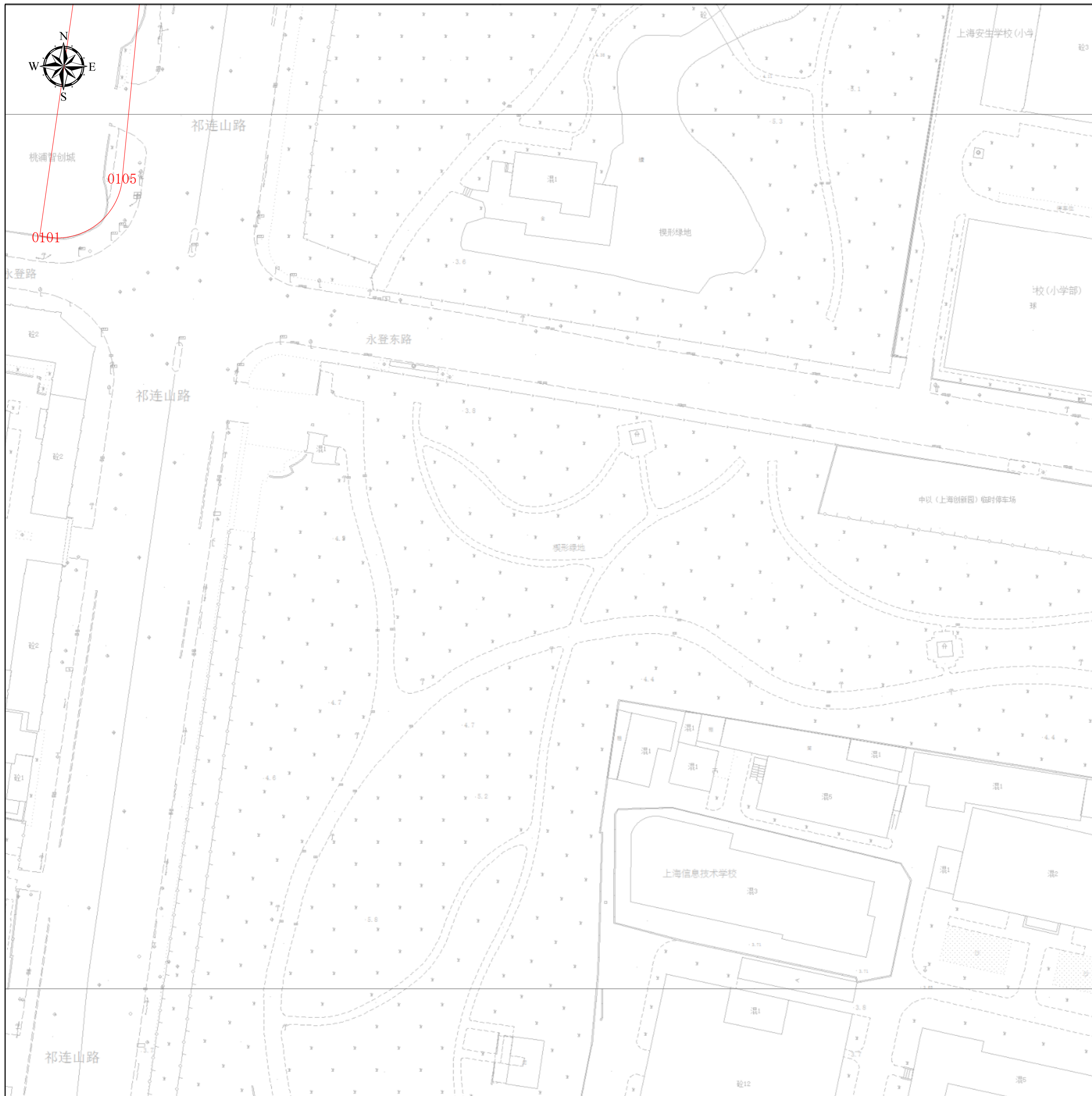
图幅号： IV 25-36

图幅比例： 1:500

比例尺： m

上海市普陀区规划和自然资源局
2025年8月27日

工程建设项目建设用地规划许可证（分幅图）



项目基本信息

项目名称	桃浦智创城078-02、079-01、087-02地块绿化景观新建工程
批文名称	
批文文号	
证件编号	

图例

建构筑物用地规划许可证

图幅号： IV 23-36

图幅比例： 1:500

比例尺：

0 5 10 20 30 40 m

上海市普陀区规划和自然资源局
2025年8月27日