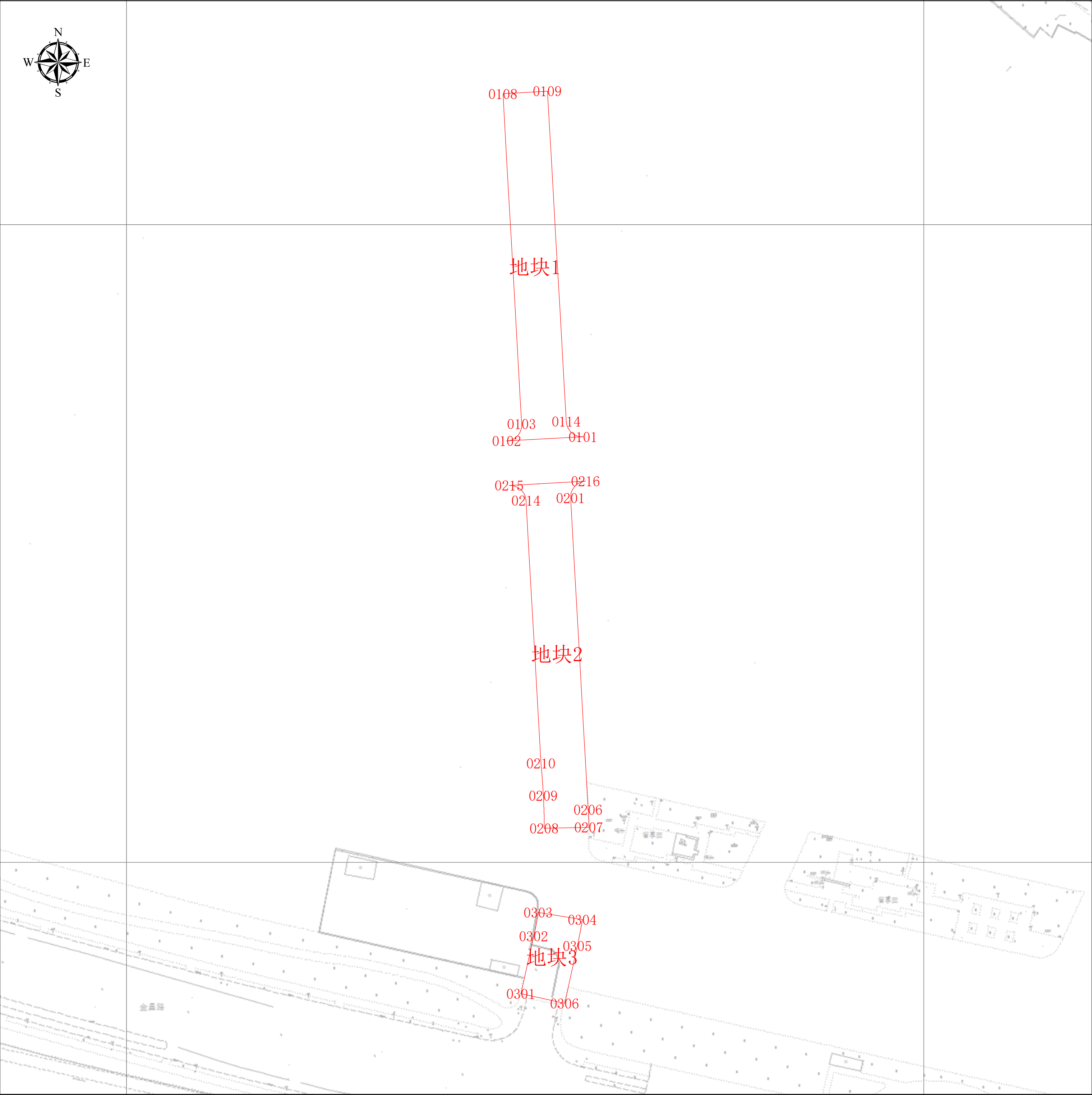


工程建设项目建设用地规划许可证（缩略图）



项目基本信息	
项目名称	永固路（金昌路-武山路）道路新建工程
批文名称	
批文文号	
证件编号	
<div>图例</div> <div><div></div>线性用地规划许可证</div>	
图幅比例：1:500	
比例尺：	<div><div></div><div>0</div><div>15</div><div>30</div><div>60</div><div>90</div><div>120</div><div>m</div></div>
上海市普陀区规划和自然资源局 2025年8月28日	

工程建设项目建设用地规划许可证
地块面积表

序号	地块名称	控规地块编号	规划用地性质	申请用地面积(㎡)	空间边界类型	备注
1	地块1	无规划地块		1533. 1	02	
2	地块2	无规划地块		1522. 79	02	
3	地块3	无规划地块		369. 82	02	

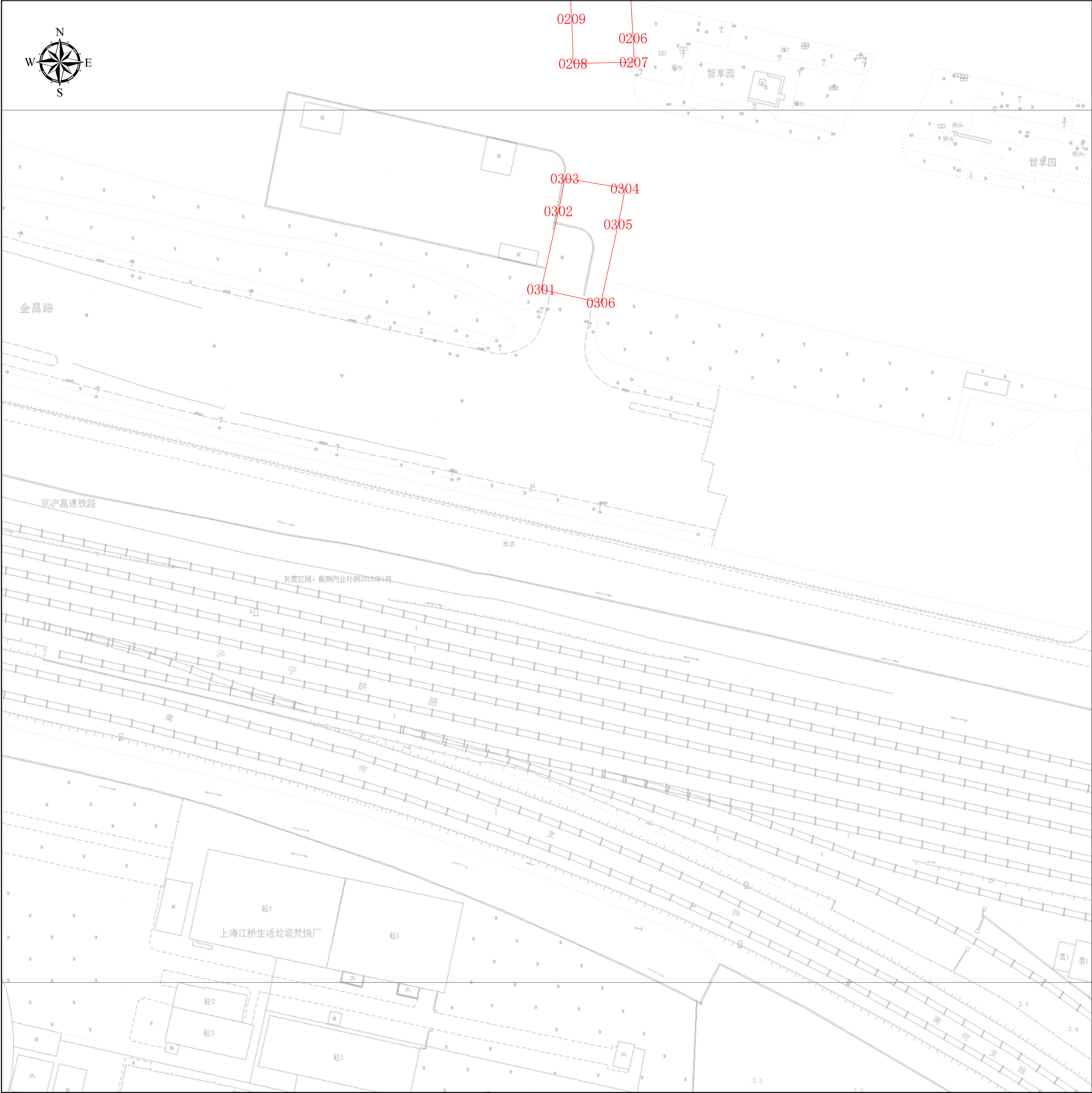
工程建设项目建设用地规划许可证

主要拐点坐标表

注:规划土地意见书/用地规划许可证附图中仅标注主要拐点坐标，项目范围详细界址坐标以勘测定界为准


地块名称	点号	横坐标	纵坐标	半径 (R)	边长 (单位:米)
地块1	0101	-10106.843	4333.499	0	23.993
地块1	0102	-10130.797	4332.14	0	7.066
地块1	0103	-10126.096	4337.415	0	7.276
地块1	0108	-10131.969	4440.988	0	110.464
地块1	0109	-10117.992	4441.781	0	24.913
地块1	0114	-10112.118	4338.207	0	85.898
地块2	0201	-10110.759	4314.246	0	21.089
地块2	0206	-10105.218	4216.539	0	82.316
地块2	0207	-10105.002	4211.002	0	13.994
地块2	0208	-10118.993	4210.704	0	10.245
地块2	0209	-10119.321	4220.943	0	10.138
地块2	0210	-10120.064	4231.053	0	16.252
地块2	0214	-10124.737	4313.453	0	73.351
地块2	0215	-10130.011	4318.162	0	23.998
地块2	0216	-10106.051	4319.521	0	7.07
地块3	0301	-10126.293	4158.87	0	18.376
地块3	0302	-10122.331	4176.814	0	7.664
地块3	0303	-10120.879	4184.339	0	14
地块3	0304	-10107.067	4182.057	0	8.415
地块3	0305	-10108.66	4173.795	0	18.376
地块3	0306	-10112.623	4155.851	0	14

工程建设项目建设用地规划许可证（分幅图）



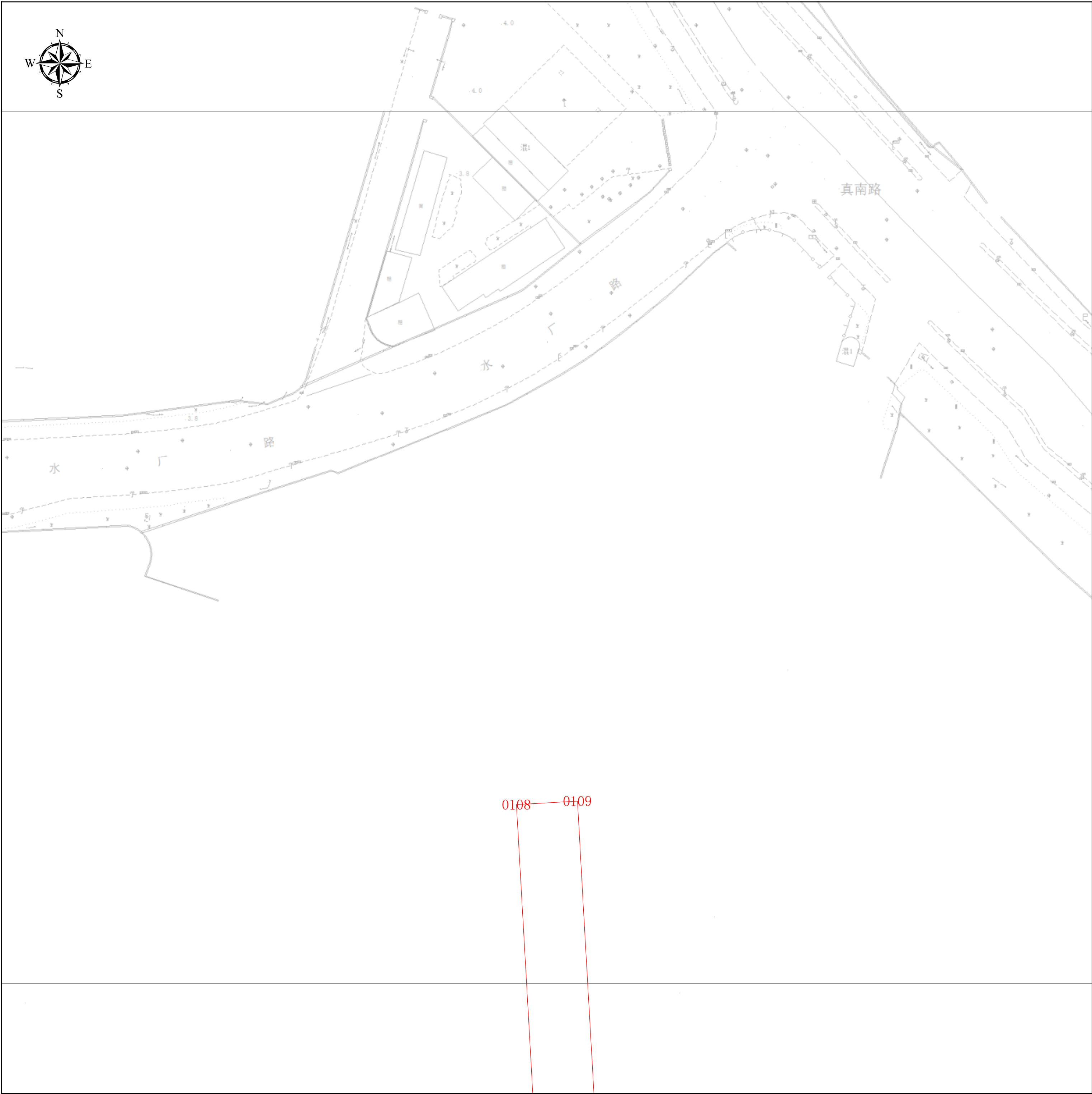
项目基本信息	
项目名称	永固路（金昌路-武山路）道路新建工程
批文名称	
批文文号	
证件编号	
图例 <div>线性用地规划许可证</div>	
图幅号： IV 21-41	
图幅比例： 1:500	
比例尺：	<div>0 5 10 20 30 40 m</div>
上海市普陀区规划和自然资源局 2025年8月28日	

工程建设项目建设用地规划许可证（分幅图）



项目基本信息	
项目名称	永固路（金昌路-武山路）道路新建工程
批文名称	
批文文号	
证件编号	
<div>图例</div> <div><div></div>线性用地规划许可证</div>	
图幅号： IV 22-41	
图幅比例： 1:500	
比例尺：	<div><div>0510203040</div><div>m</div></div>
上海市普陀区规划和自然资源局 2025年8月28日	

工程建设项目建设用地规划许可证（分幅图）



项目基本信息

项目名称	永固路（金昌路-武山路）道路新建工程
批文名称	
批文文号	
证件编号	

图例

线性用地规划许可证

图幅号： IV 23-41

图幅比例： 1:500

比例尺：m

上海市普陀区规划和自然资源局
2025年8月28日