


工程建设项目建设用地规划许可证（缩略图）



项目基本信息

项目名称	米桥路（方渠路—绿松路）道路新建工程
批文名称	
批文文号	
证件编号	


图例
 线性用地规划许可证

图幅比例：1:500

比例尺：

上海市普陀区规划和自然资源局

2025年8月4日



工程建设项目建设用地规划许可证
地块面积表


序号	地块名称	控规地块编号	规划用地性质	申请用地面积(㎡)	空间边界类型	备注
1	地块1	无规划地块		974.44	02	

工程建设项目建设用地规划许可证
主要拐点坐标表

注:规划土地意见书/用地规划许可证附图中仅标注主要拐点坐标，项目范围详细界址坐标以勘测定界为准

地块名称	点号	横坐标	纵坐标	半径 (R)	边长 (单位:米)
地块1	0101	-9052.387	4789.171	0	14
地块1	0102	-9054.377	4775.313	0	69.603
地块1	0103	-9123.273	4785.204	0	14
地块1	0104	-9121.284	4799.062	0	69.603

工程建设项目建设用地规划许可证（分幅图）



项目基本信息	
项目名称	米桥路（方渠路—绿松路）道路新建工程
批文名称	
批文文号	
证件编号	
<div>图例</div> <div><div></div>线性用地规划许可证</div>	
图幅号： IV 24-37	
图幅比例： 1:500	
<div>比例尺：</div> <div><div>0510203040</div><div>m</div></div>	
上海市普陀区规划和自然资源局 2025年8月4日	