

# 工程建设项目建设用地规划许可证（缩略图）



## 项目基本信息

项目名称	绿松路（永登路—武威路）道路新建工程
批文名称	
批文文号	
证件编号	

图例  
线性用地规划许可证

图幅比例：1:500

比例尺：

上海市普陀区规划和自然资源局  
2025年8月4日

工程建设项目建设用地规划许可证  
地块面积表

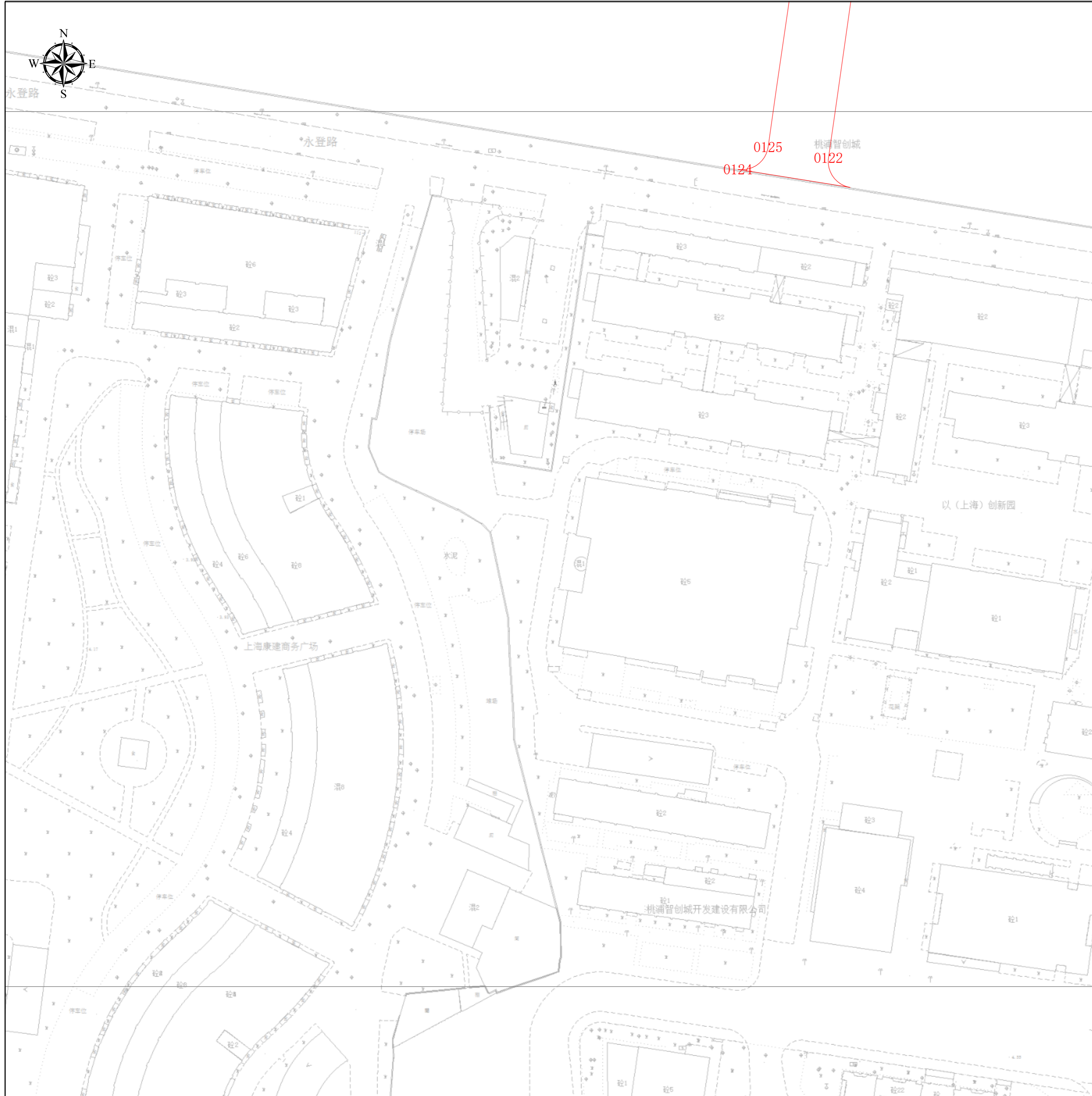
序号	地块名称	控规地块编号	规划用地性质	申请用地面积(m <sup>2</sup> )	空间边界类型	备注
1	地块1	无规划地块		4425.92	02	

工程建设项目建设用地规划许可证  
主要拐点坐标表

注:规划土地意见书/用地规划许可证附图中仅标注主要拐点坐标,项目范围详细界址坐标以勘测定界为准

地块名称	点号	横坐标	纵坐标	半径(R)	边长(单位:米)
地块1	0102	-9010.858	4872.818	0	48.306
地块1	0103	-9022.397	4864.375	0	5.692
地块1	0110	-9040.156	4740.668	0	126.355
地块1	0111	-9035.917	4735.008	0	0.5
地块1	0112	-9035.422	4734.937	0	7
地块1	0114	-9037.412	4721.079	0	7.5
地块1	0115	-9037.907	4721.15	0	7.071
地块1	0116	-9043.567	4716.911	0	10.225
地块1	0122	-9061.868	4589.427	0	126.976
地块1	0124	-9082.557	4586.796	0	34.563
地块1	0125	-9075.662	4591.867	0	13.189
地块1	0128	-9066.399	4656.389	0	59.137
地块1	0129	-9070.738	4662.062	0	8.889
地块1	0131	-9069.03	4675.957	0	5.598
地块1	0132	-9068.547	4675.898	0	6.999
地块1	0133	-9062.988	4680.15	0	10.382
地块1	0139	-9050.138	4769.653	0	80.138
地块1	0140	-9050.125	4769.751	0	7.001
地块1	0141	-9054.377	4775.313	0	14
地块1	0142	-9052.387	4789.171	0	7.071
地块1	0143	-9046.728	4793.41	0	22.414
地块1	0147	-9036.147	4867.11	0	66.026


# 工程建设项目建设用地规划许可证（分幅图）



## 项目基本信息

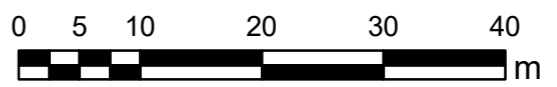
项目名称	绿松路（永登路—武威路）道路新建工程
批文名称	
批文文号	
证件编号	

图例

 线性用地规划许可证

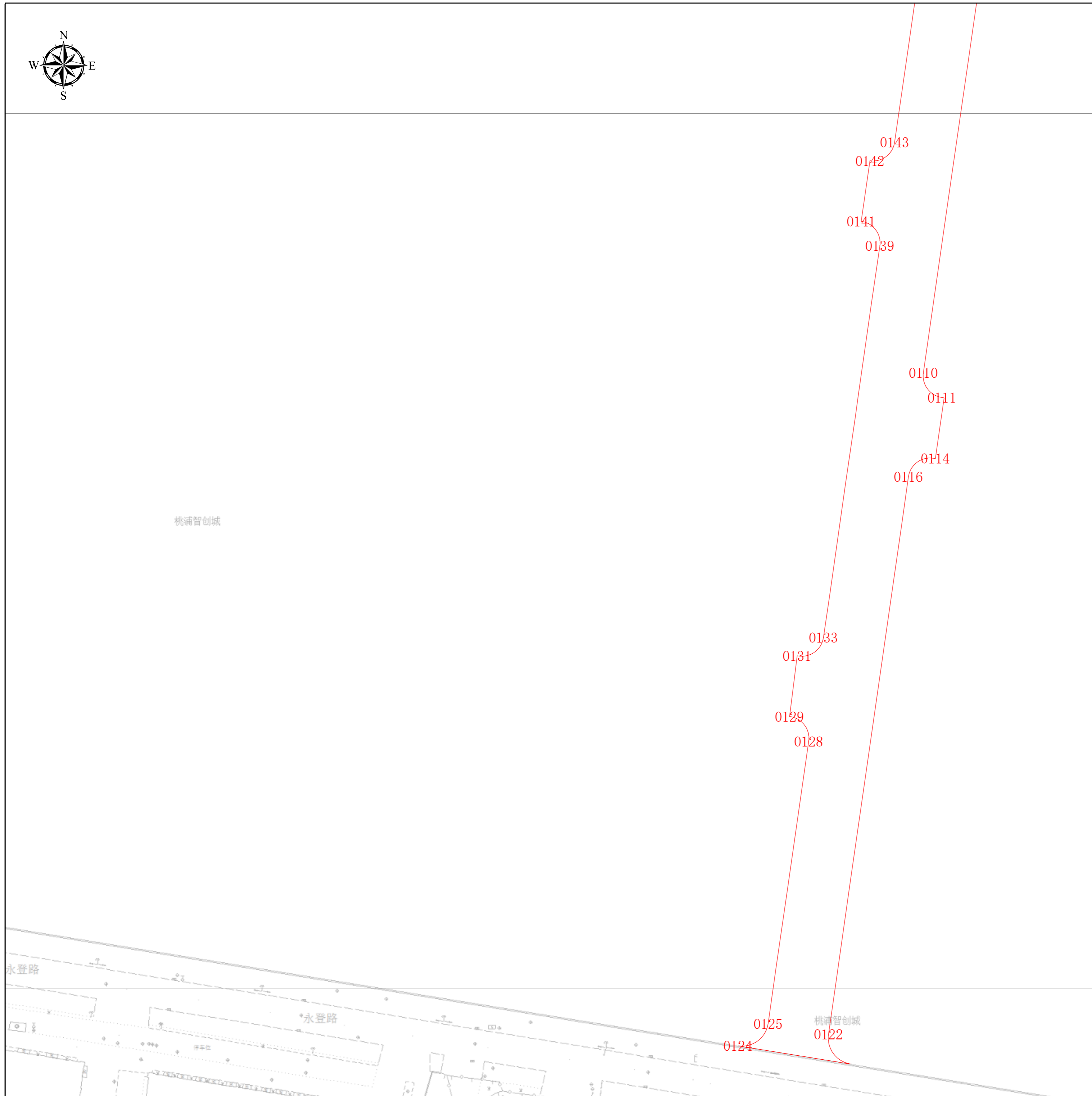
图幅号： IV 23-37

图幅比例： 1:500

比例尺：

上海市普陀区规划和自然资源局  
2025年8月4日


# 工程建设项目建设用地规划许可证（分幅图）



## 项目基本信息

项目名称	绿松路（永登路—武威路）道路新建工程
批文名称	
批文文号	
证件编号	

图例

 线性用地规划许可证

图幅号： IV 24-37

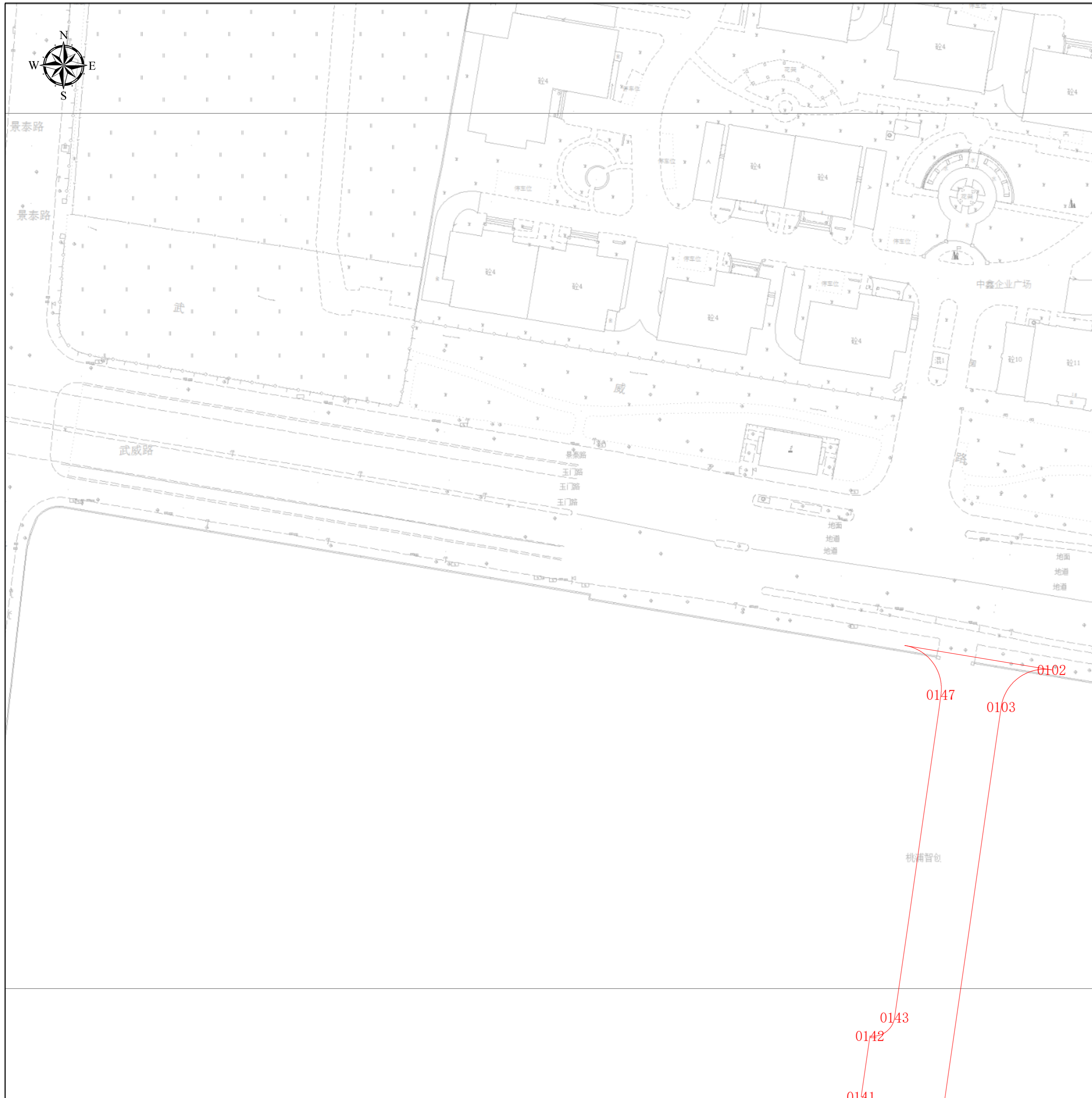
图幅比例： 1:500

比例尺：

上海市普陀区规划和自然资源局

2025年8月4日


# 工程建设项目建设用地规划许可证（分幅图）



## 项目基本信息

项目名称	绿松路（永登路—武威路）道路新建工程
批文名称	
批文文号	
证件编号	

### 图例

 线性用地规划许可证

图幅号： IV 25-37

图幅比例： 1:500

比例尺：



上海市普陀区规划和自然资源局

2025年8月4日