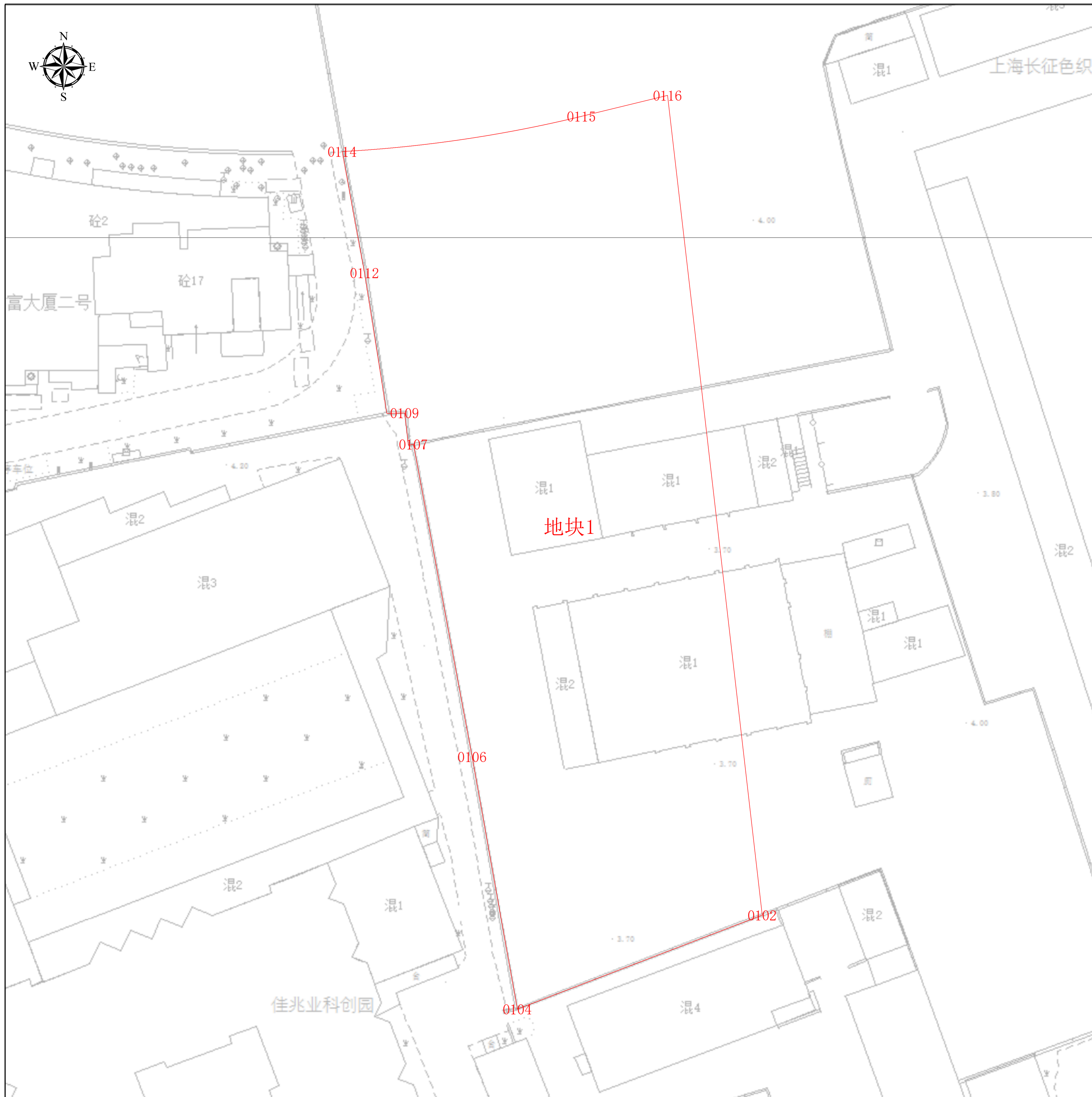


工程建设项目建设用地规划许可证（缩略图）



项目基本信息

项目名称	普陀区万里社区W17-14保障性租赁住房项目
批文名称	
批文文号	
证件编号	

图例

建构筑物用地规划许可证

图幅比例：1:500

比例尺:



上海市普陀区规划和自然资源局

2025年7月18日

工程建设项目建设用地规划许可证
地块面积表

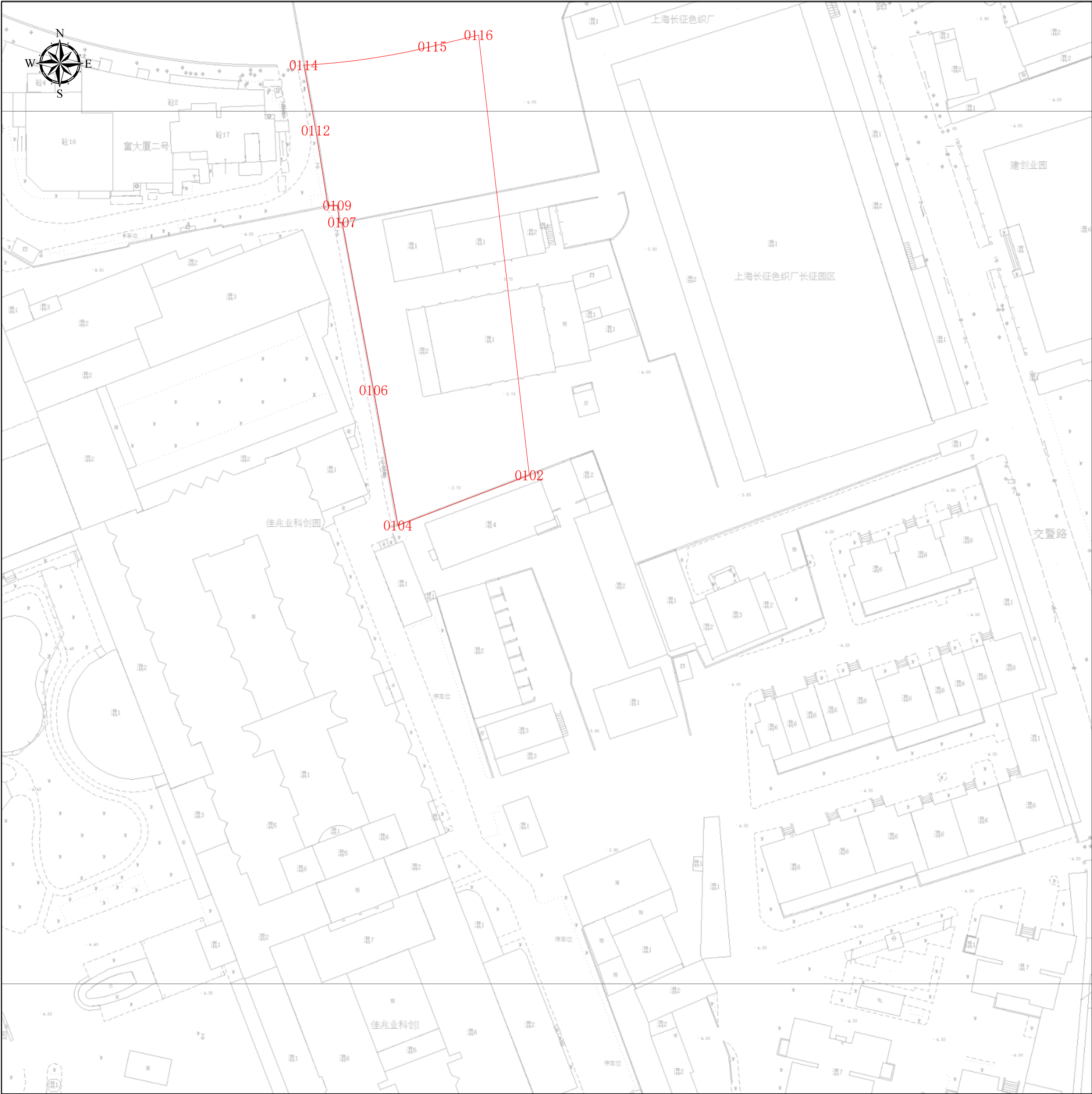
序号	地块名称	控规地块编号	规划用地性质	申请用地面积(㎡)	空间边界类型	备注
1	地块1	17-14	Rr4	3702.29	02	压占规划地块17-14面积：3702.280707

工程建设项目建设用地规划许可证
主要拐点坐标表

注:规划土地意见书/用地规划许可证附图中仅标注主要拐点坐标，项目范围详细界址坐标以勘测定界为准

地块名称	点号	横坐标	纵坐标	半径 (R)	边长 (单位:米)
地块1	0102	-4879.005	3116.627	0	71.92
地块1	0104	-4909.157	3105.071	0	41.443
地块1	0106	-4914.708	3136.081	0	54.898
地块1	0107	-4921.946	3174.553	0	0.621
地块1	0108	-4922.555	3174.433	0	4.005
地块1	0109	-4923.031	3178.409	0	2.182
地块1	0110	-4925.212	3178.345	0	0.25
地块1	0112	-4927.961	3195.635	0	21.695
地块1	0114	-4930.708	3210.566	0	40.508
地块1	0115	-4901.261	3214.898	0	10.907
地块1	0116	-4890.661	3217.47	0	35.942

工程建设项目建设用地规划许可证（分幅图）



项目基本信息

项目名称	普陀区万里社区W17-14保障性租赁住房项目
批文名称	
批文文号	
证件编号	

图例

建构筑物用地规划许可证

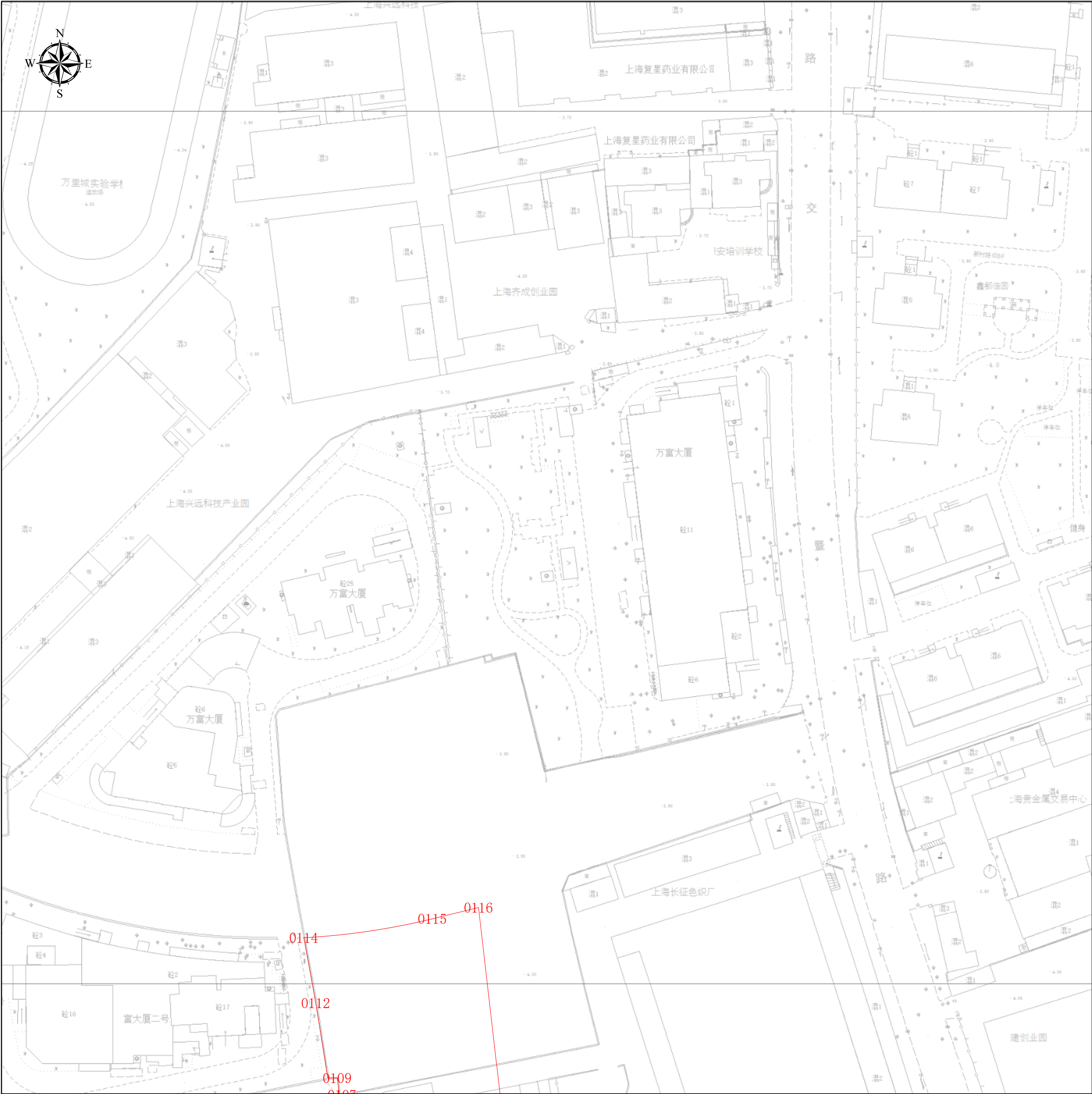
图幅号： IV 16-20

图幅比例： 1:500

比例尺： m

上海市普陀区规划和自然资源局
2025年7月18日

工程建设项目建设用地规划许可证（分幅图）



项目基本信息

项目名称	普陀区万里社区W17-14保障性租赁住房项目
批文名称	
批文文号	
证件编号	

图例

建筑物用地规划许可证

图幅号： IV 17-20

图幅比例： 1:500

比例尺：

0510203040

m

上海市普陀区规划和自然资源局
2025年7月18日