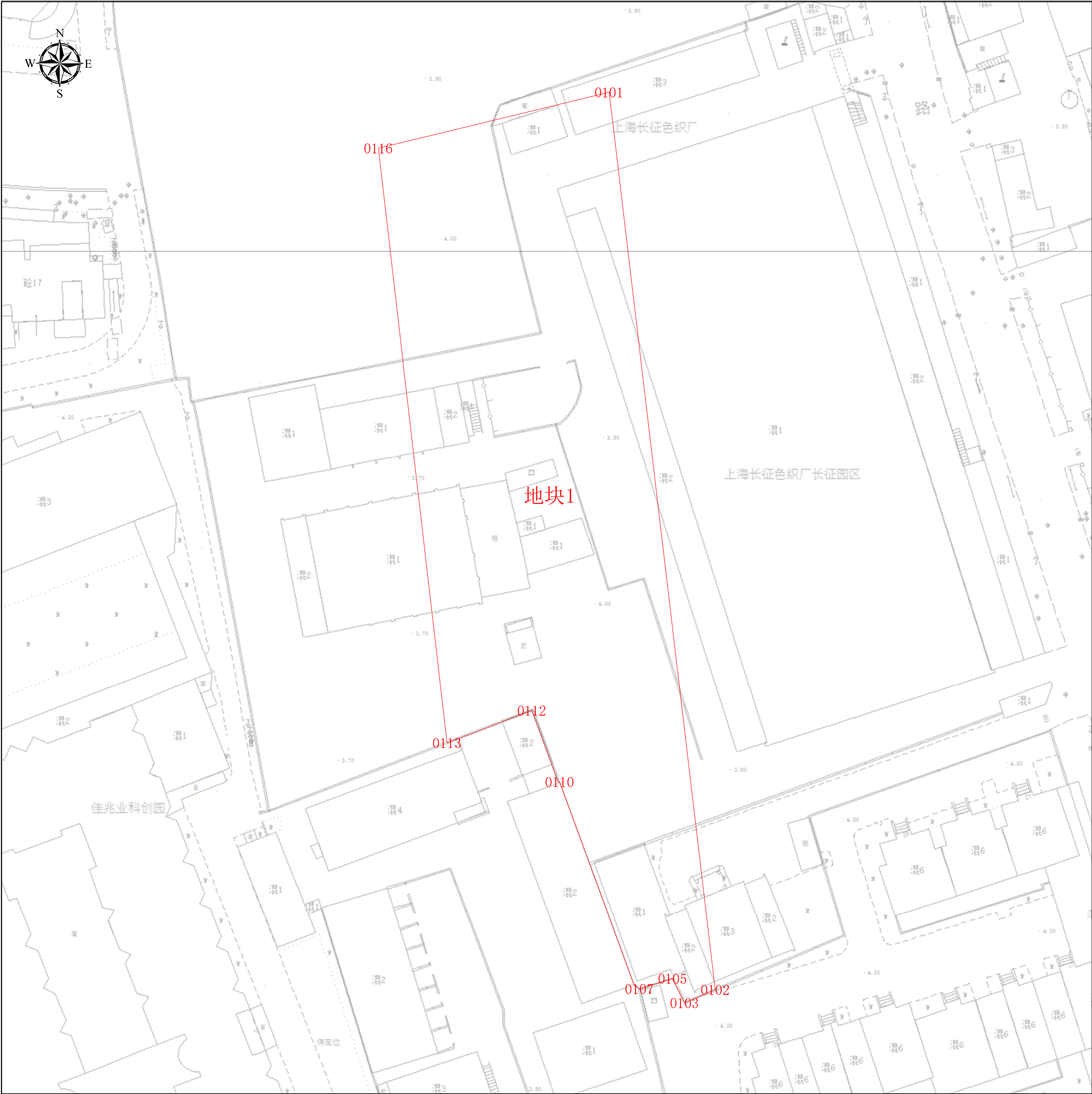


工程建设项目建设用地规划许可证（缩略图）



项目基本信息

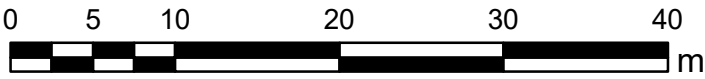
项目名称	普陀区万里社区W 060702单元17-15地块地下公共停车库
批文名称	
批文文号	
证件编号	

图例

建构筑物用地规划许可证

图幅比例：1:500

比例尺：



上海市普陀区规划和自然资源局

2025年7月18日

工程建设项目建设用地规划许可证
地块面积表

序号	地块名称	控规地块编号	规划用地性质	申请用地面积(㎡)	空间边界类型	备注
1	地块1	17-15	G1	5008.72	03	压占规划地块17-15面积：5008.718448

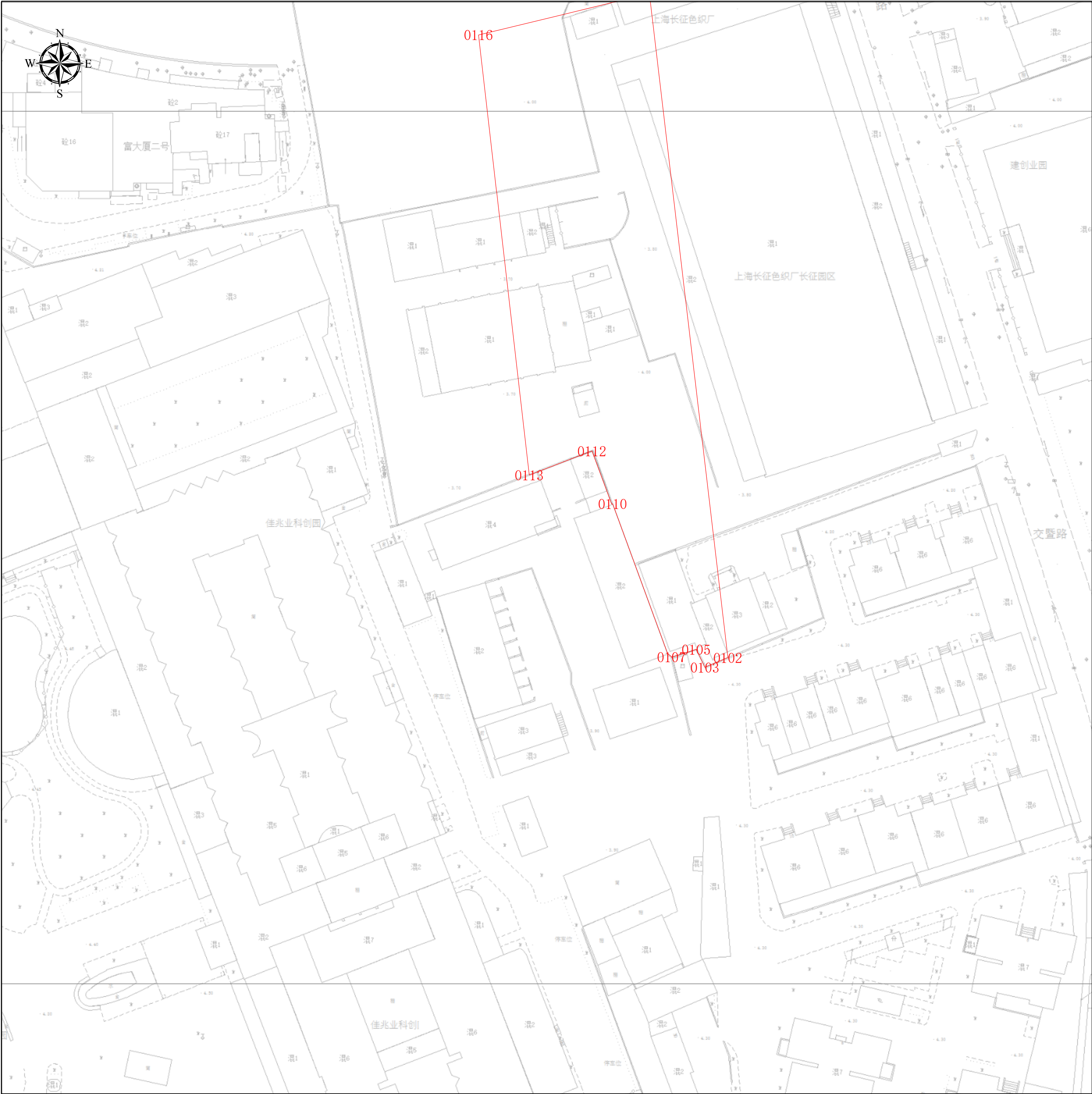
工程建设项目建设用地规划许可证

主要拐点坐标表

注:规划土地意见书/用地规划许可证附图中仅标注主要拐点坐标，项目范围详细界址坐标以勘测定界为准

地块名称	点号	横坐标	纵坐标	半径 (R)	边长 (单位:米)
地块1	0101	-4851.481	3226.977	0	153.29
地块1	0102	-4833.491	3074.745	0	5.689
地块1	0103	-4838.737	3072.544	0	2.487
地块1	0105	-4840.733	3076.644	0	3.758
地块1	0107	-4846.373	3074.873	0	4.497
地块1	0108	-4846.545	3075.081	0	1.035
地块1	0109	-4847.343	3075.74	0	36.499
地块1	0110	-4859.918	3110.005	0	0.25
地块1	0111	-4860.152	3109.919	0	13.012
地块1	0112	-4864.635	3122.135	0	15.389
地块1	0113	-4879.005	3116.627	0	65.322
地块1	0116	-4890.661	3217.47	0	55.707

工程建设项目建设用地规划许可证（分幅图）



项目基本信息

项目名称	普陀区万里社区W 060702单元17-15地块地下公共停车库
批文名称	
批文文号	
证件编号	

图例

建构筑物用地规划许可证

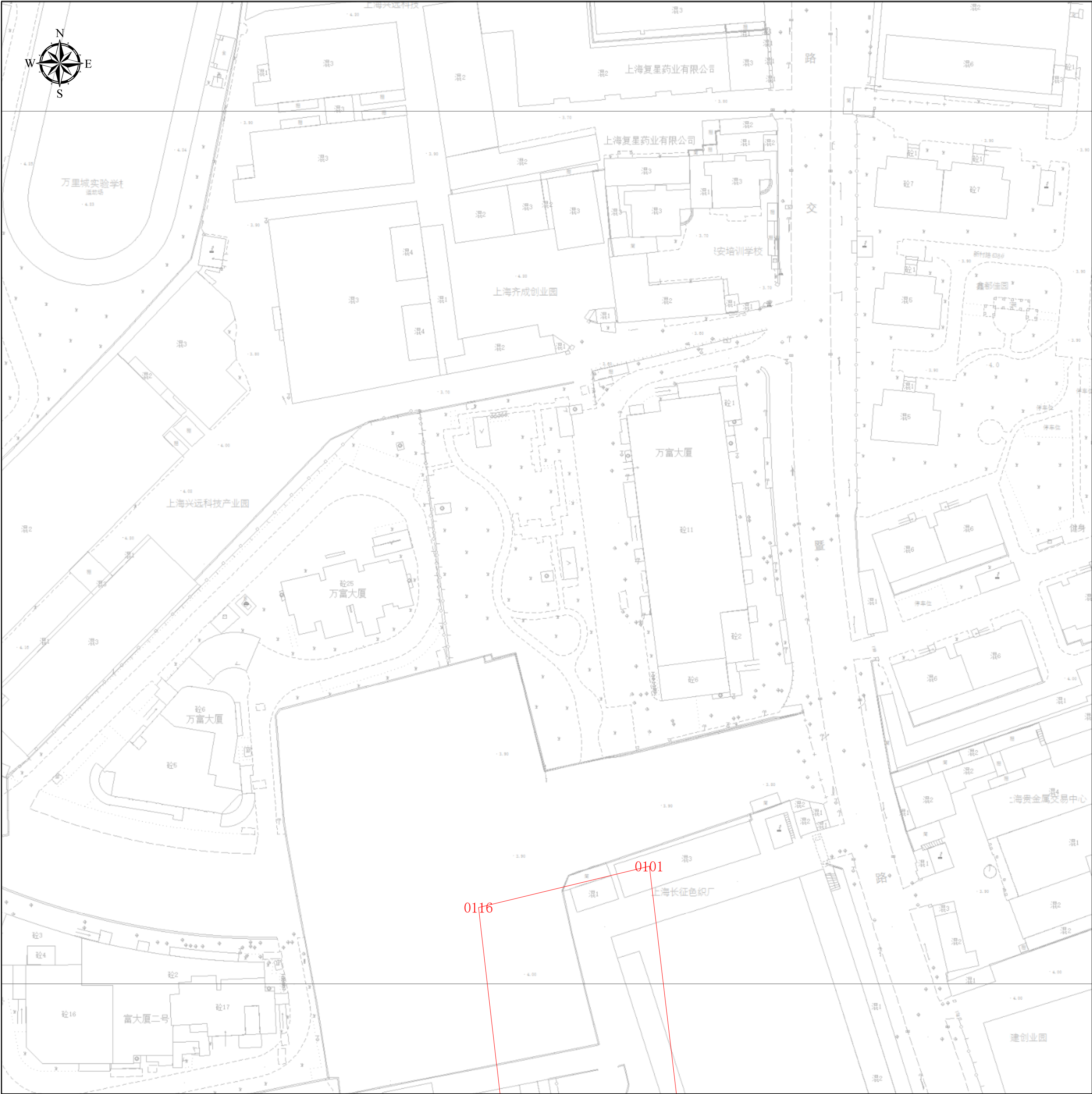
图幅号： IV 16-20

图幅比例： 1:500

比例尺： m

上海市普陀区规划和自然资源局
2025年7月18日

工程建设项目建设用地规划许可证（分幅图）



项目基本信息

项目名称	普陀区万里社区W 060702单元17-15地块地下公共停车库
批文名称	
批文文号	
证件编号	

图例

建筑物用地规划许可证

图幅号： IV 17-20

图幅比例： 1:500

比例尺： m

上海市普陀区规划和自然资源局
2025年7月18日