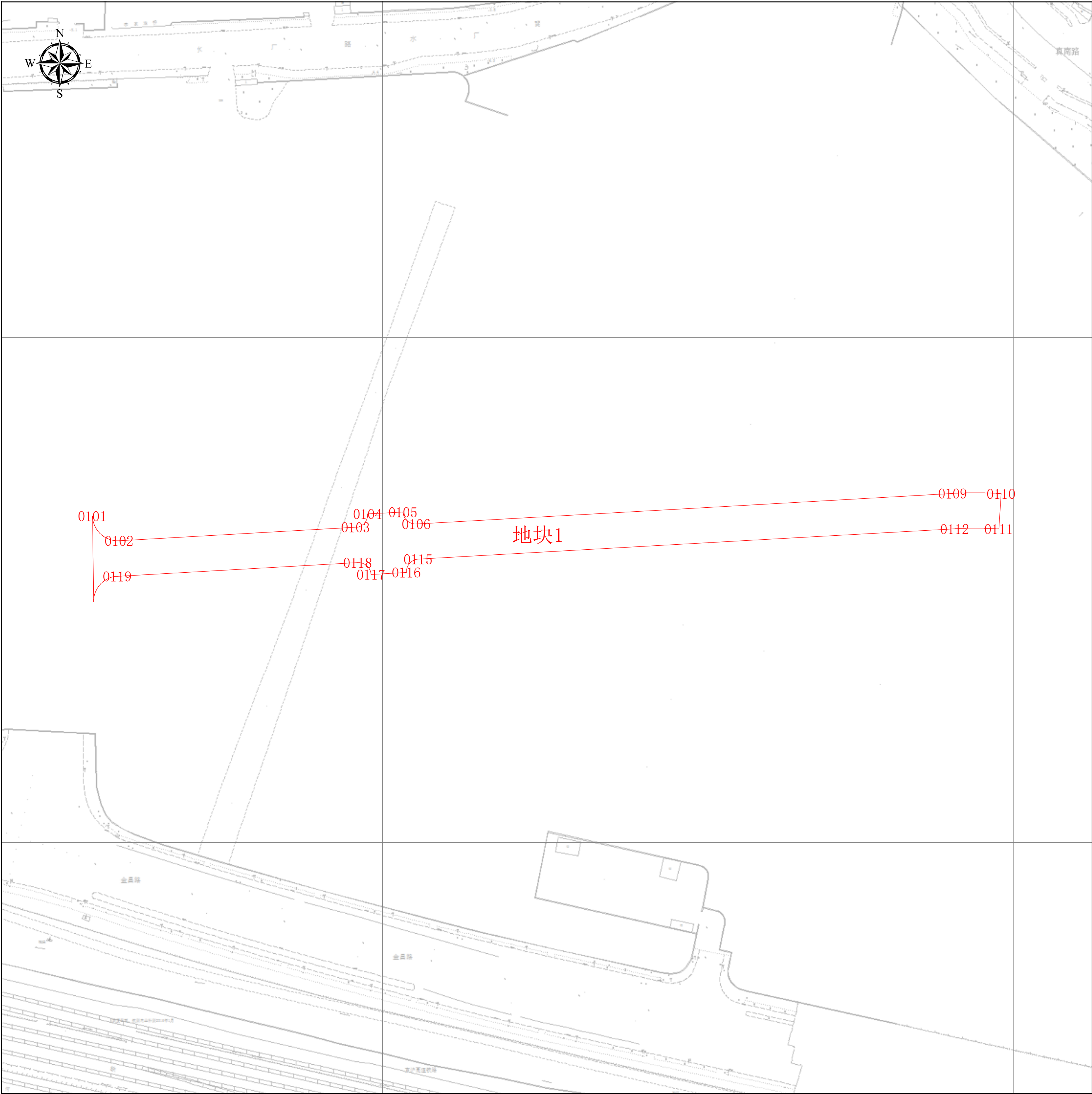


# 工程建设项目建设用地规划许可证（缩略图）



## 项目基本信息

项目名称	乐创路(皋兰山路-绿菲路)道路新建工程
批文名称	
批文文号	
证件编号	

图例  
 线性用地规划许可证

图幅比例：1:500

比例尺：

上海市普陀区规划和自然资源局  
2024年10月18日

工程建设项目建设用地规划许可证  
地块面积表

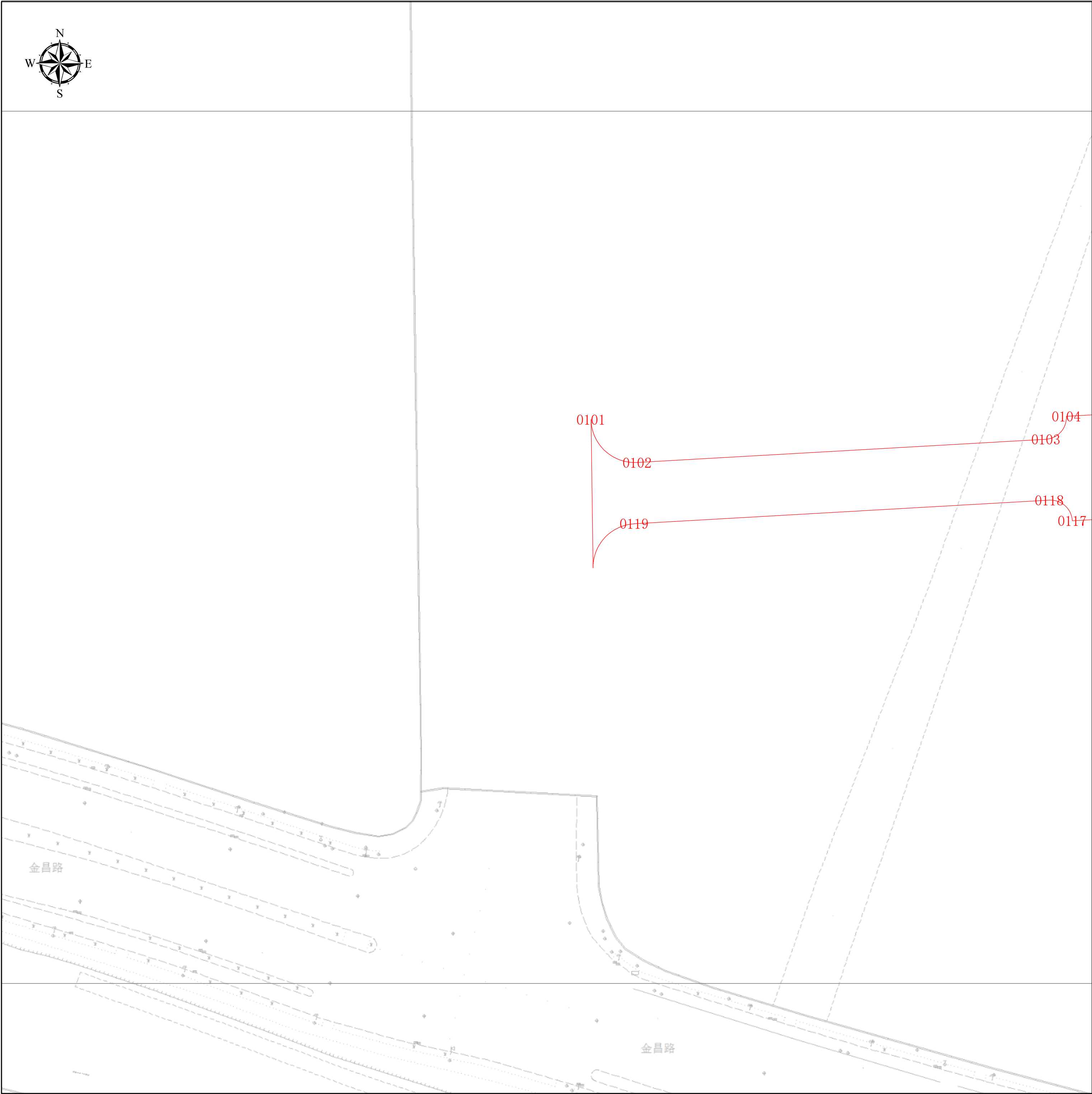
序号	地块名称	控规地块编号	规划用地性质	申请用地面积(㎡)	空间边界类型	备注
1	地块1	无规划地块		5240.9	02	

工程建设项目建设用地规划许可证  
主要拐点坐标表

注:规划土地意见书/用地规划许可证附图中仅标注主要拐点坐标，项目范围详细界址坐标以勘测定界为准

地块名称	点号	横坐标	纵坐标	半径 (R)	边长 (单位:米)
地块1	0101	-10364.845	4329.313	0	14.442
地块1	0102	-10354.28	4319.466	0	93.834
地块1	0103	-10260.596	4324.779	0	7.071
地块1	0104	-10255.887	4330.054	0	14
地块1	0105	-10241.91	4330.847	0	7.071
地块1	0106	-10236.635	4326.138	0	106
地块1	0109	-10024.192	4338.186	0	125.999
地块1	0110	-10004.978	4338.098	0	14
地块1	0111	-10005.898	4324.128	0	17.501
地块1	0112	-10023.4	4324.208	0	82.784
地块1	0115	-10235.842	4312.16	0	137.071
地块1	0116	-10240.551	4306.885	0	14
地块1	0117	-10254.528	4306.093	0	7.071
地块1	0118	-10259.803	4310.802	0	95.316
地块1	0119	-10354.966	4305.405	0	13.83

工程建设项目建设用地规划许可证（分幅图）



项目基本信息

项目名称	乐创路(皋兰山路-绿菲路)道路新建工程
批文名称	
批文文号	
证件编号	

图例

线性用地规划许可证


图幅号： IV 22-42

图幅比例： 1:500

比例尺：m

上海市普陀区规划和自然资源局  
2024年10月18日

工程建设项目建设用地规划许可证（分幅图）



项目基本信息

项目名称	乐创路(皋兰山路-绿菲路)道路新建工程
批文名称	
批文文号	
证件编号	

图例

线性用地规划许可证

图幅号： IV 22-41

图幅比例： 1:500

比例尺：

0510203040

m

上海市普陀区规划和自然资源局  
2024年10月18日