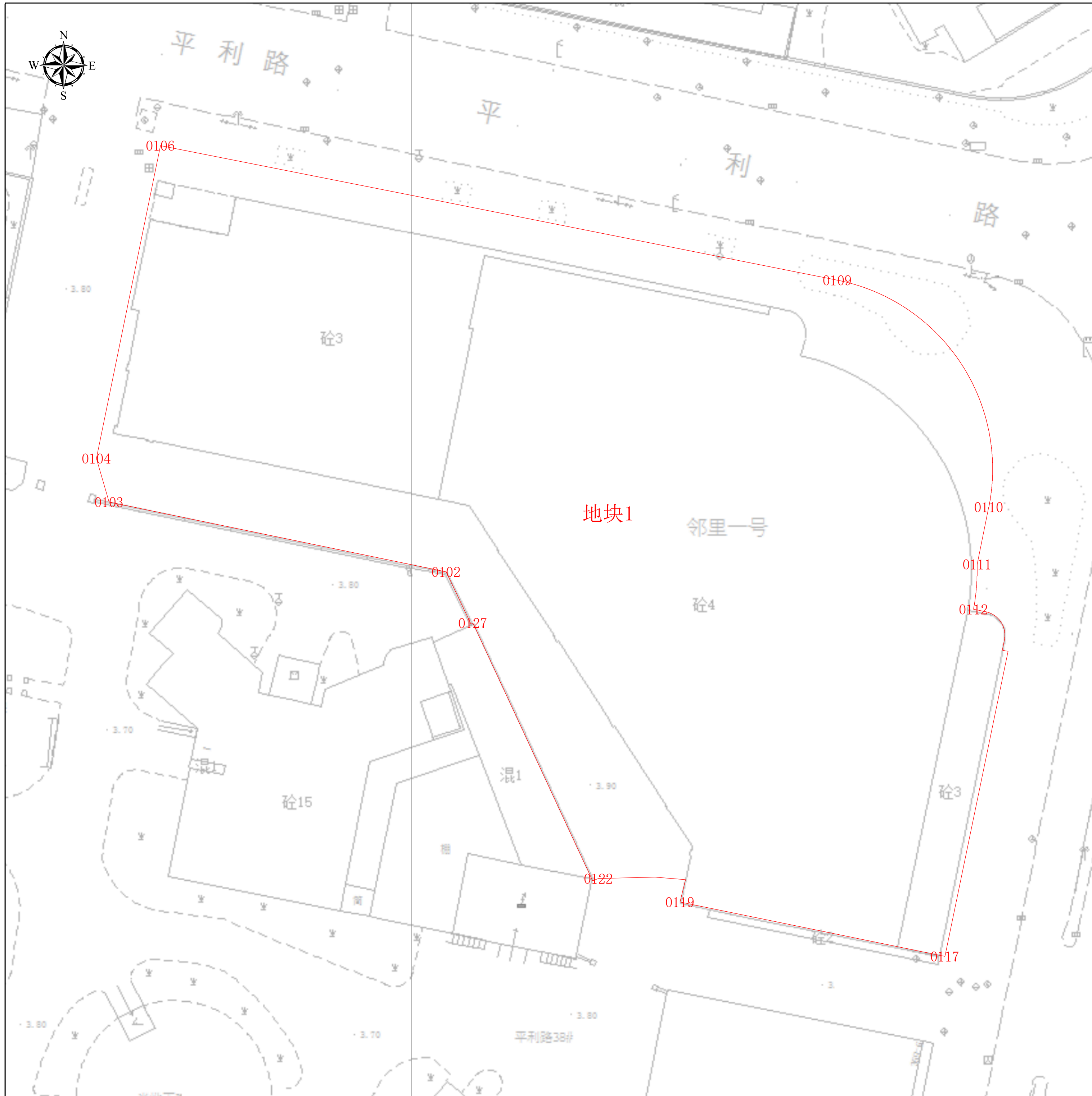


工程建设项目临时建设用地规划许可证（缩略图）



项目基本信息

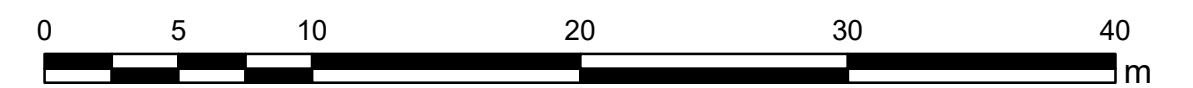
| | |
|------|-------------------------------------|
| 项目名称 | 上海市轨道交通20 号线一期工程西段（平利路站邻里1号临时用地） |
| 批文名称 | |
| 批文文号 | |
| 证件编号 | |

图例

建构筑物用地规划许可证

图幅比例：1:500

比例尺:



上海市普陀区规划和自然资源局

2024年9月27日

工程建设项目临时建设用地规划许可证
地块面积表

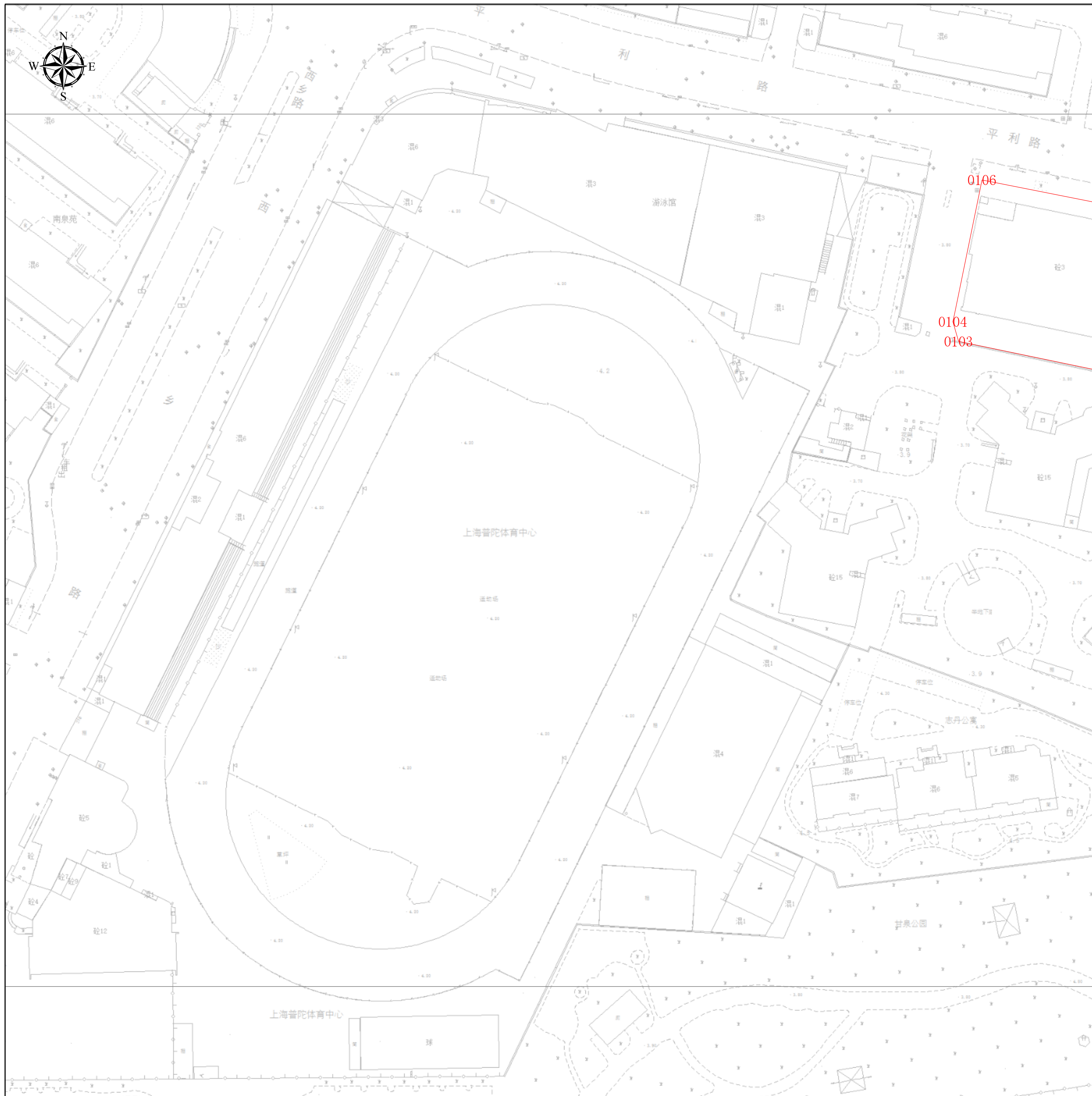
| 序号 | 地块名称 | 控规地块编号 | 规划用地性质 | 申请用地面积(㎡) | 空间边界类型 | 备注 |
|----|------|--------|--------|-----------|--------|--------------------------|
| 1 | 地块1 | A3-3 | C2 | 4756.38 | 02 | 压占规划地块A3-3面积：4583.942206 |

工程建设项目临时建设用地规划许可证
主要拐点坐标表

注:规划土地意见书/用地规划许可证附图中仅标注主要拐点坐标，项目范围详细界址坐标以勘测定界为准

| 地块名称 | 点号 | 横坐标 | 纵坐标 | 半径 (R) | 边长 (单位:米) |
|------|------|-----------|----------|--------|-----------|
| 地块1 | 0102 | -3996.425 | 3940.629 | 0 | 37.442 |
| 地块1 | 0103 | -4031.42 | 3947.873 | 0 | 4.704 |
| 地块1 | 0104 | -4032.738 | 3952.389 | 0 | 2.773 |
| 地块1 | 0106 | -4026.072 | 3984.883 | 0 | 56.98 |
| 地块1 | 0109 | -3955.815 | 3970.921 | 0 | 73.372 |
| 地块1 | 0110 | -3940.108 | 3947.351 | 0 | 6.045 |
| 地块1 | 0111 | -3941.303 | 3941.426 | 0 | 4.684 |
| 地块1 | 0112 | -3941.678 | 3936.757 | 0 | 1.286 |
| 地块1 | 0113 | -3940.419 | 3936.497 | 0 | 3.348 |
| 地块1 | 0114 | -3938.441 | 3933.796 | 0 | 1.316 |
| 地块1 | 0115 | -3938.699 | 3932.505 | 0 | 0.616 |
| 地块1 | 0116 | -3938.095 | 3932.384 | 0 | 32.343 |
| 地块1 | 0117 | -3944.658 | 3900.714 | 0 | 4.758 |
| 地块1 | 0119 | -3972.152 | 3906.36 | 0 | 25.707 |
| 地块1 | 0120 | -3971.577 | 3908.687 | 0 | 3.184 |
| 地块1 | 0121 | -3974.75 | 3908.948 | 0 | 5.875 |
| 地块1 | 0122 | -3980.624 | 3908.794 | 0 | 0.654 |
| 地块1 | 0123 | -3981.236 | 3908.567 | 0 | 0.211 |
| 地块1 | 0124 | -3981.325 | 3908.758 | 0 | 0.032 |
| 地块1 | 0125 | -3981.319 | 3908.789 | 0 | 2.23 |
| 地块1 | 0126 | -3982.274 | 3910.804 | 0 | 27.02 |
| 地块1 | 0127 | -3993.646 | 3935.314 | 0 | 0.232 |
| 地块1 | 0128 | -3993.857 | 3935.216 | 0 | 4.286 |

工程建设项目临时建设用地规划许可证（分幅图）



项目基本信息

| | |
|------|---------------------------------|
| 项目名称 | 上海市轨道交通20号线一期工程西段（平利路站邻里1号临时用地） |
| 批文名称 | |
| 批文文号 | |
| 证件编号 | |

图例

建构筑物用地规划许可证

图幅号： IV 20-17

图幅比例： 1:500

比例尺： 0 5 10 20 30 40 m

上海市普陀区规划和自然资源局

2024年9月27日

工程建设项目临时建设用地规划许可证（分幅图）



项目基本信息

项目名称

上海市轨道交通20
号线一期工程西段（平利路站邻里1号临时用地）

批文名称

批文文号

证件编号

图例

构筑物用地规划许可证

图幅号： IV 20-16

图幅比例： 1:500

比例尺：

0 5 10 20 30 40
m

上海市普陀区规划和自然资源局

2024年9月27日