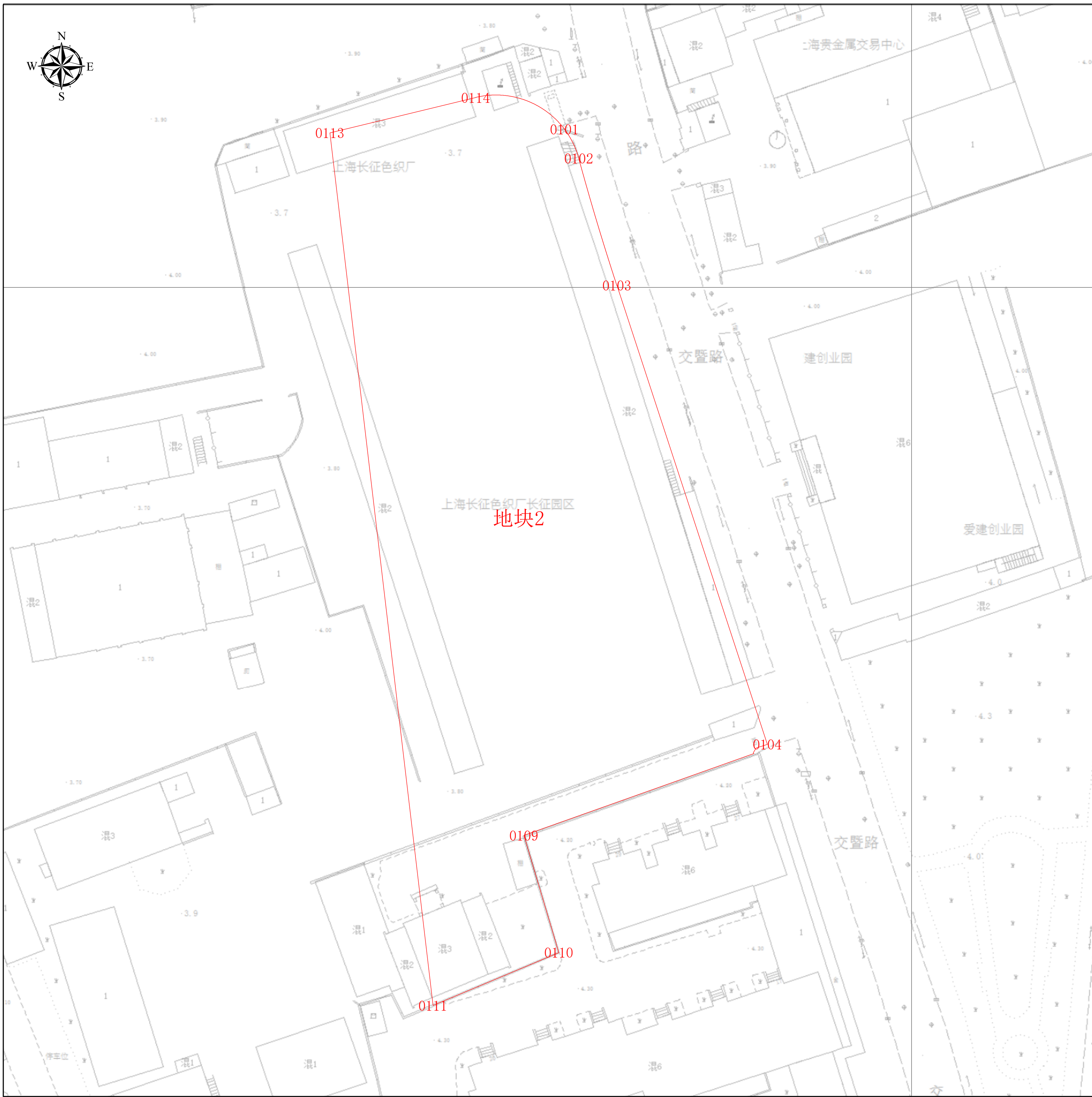


工程建设项目建设用地规划许可证（缩略图）




项目基本信息

项目名称	普陀区万里社区W17-6保障性租赁住房项目
批文名称	
批文文号	
证件编号	

图例

建构筑物用地规划许可证

图幅比例：1:500

比例尺：

上海市普陀区规划和自然资源局
2024年7月31日

工程建设项目建设用地规划许可证
地块面积表

序号	地块名称	控规地块编号	规划用地性质	申请用地面积(m²)	空间边界类型	备注
1	地块2	17-6	Rr4	6981.4	02	压占规划地块17-6面积：6981.378453

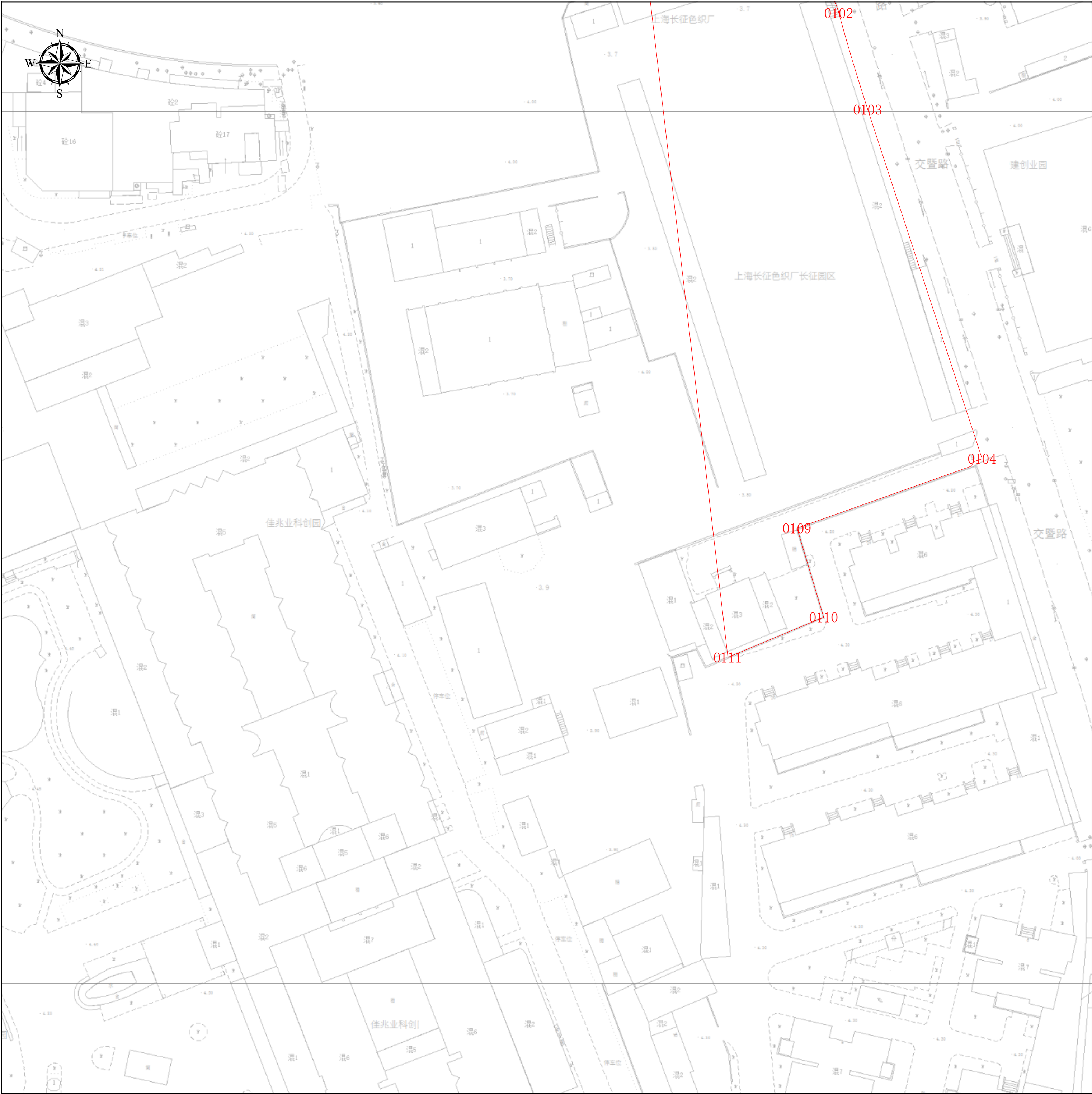
工程建设项目建设用地规划许可证

主要拐点坐标表

注:规划土地意见书/用地规划许可证附图中仅标注主要拐点坐标，项目范围详细界址坐标以勘测定界为准

地块名称	点号	横坐标	纵坐标	半径 (R)	边长 (单位:米)
地块2	0101	-4810.569	3227.61	0	5.68
地块2	0102	-4808.063	3222.512	0	23.12
地块2	0103	-4801.421	3200.366	0	84.259
地块2	0104	-4775.193	3120.294	0	1.812
地块2	0105	-4776.906	3119.704	0	0.25
地块2	0106	-4777.145	3119.628	0	0.919
地块2	0107	-4777.608	3118.835	0	0.177
地块2	0108	-4777.552	3118.667	0	42.532
地块2	0109	-4817.627	3104.421	0	21.351
地块2	0110	-4811.559	3083.95	0	23.786
地块2	0111	-4833.491	3074.745	0	0.081
地块2	0113	-4851.481	3226.977	0	179.356
地块2	0114	-4826.072	3233.142	0	16.46

工程建设项目建设用地规划许可证（分幅图）



项目基本信息

项目名称	普陀区万里社区W17-6保障性租赁住房项目
批文名称	
批文文号	
证件编号	

图例

建构筑物用地规划许可证

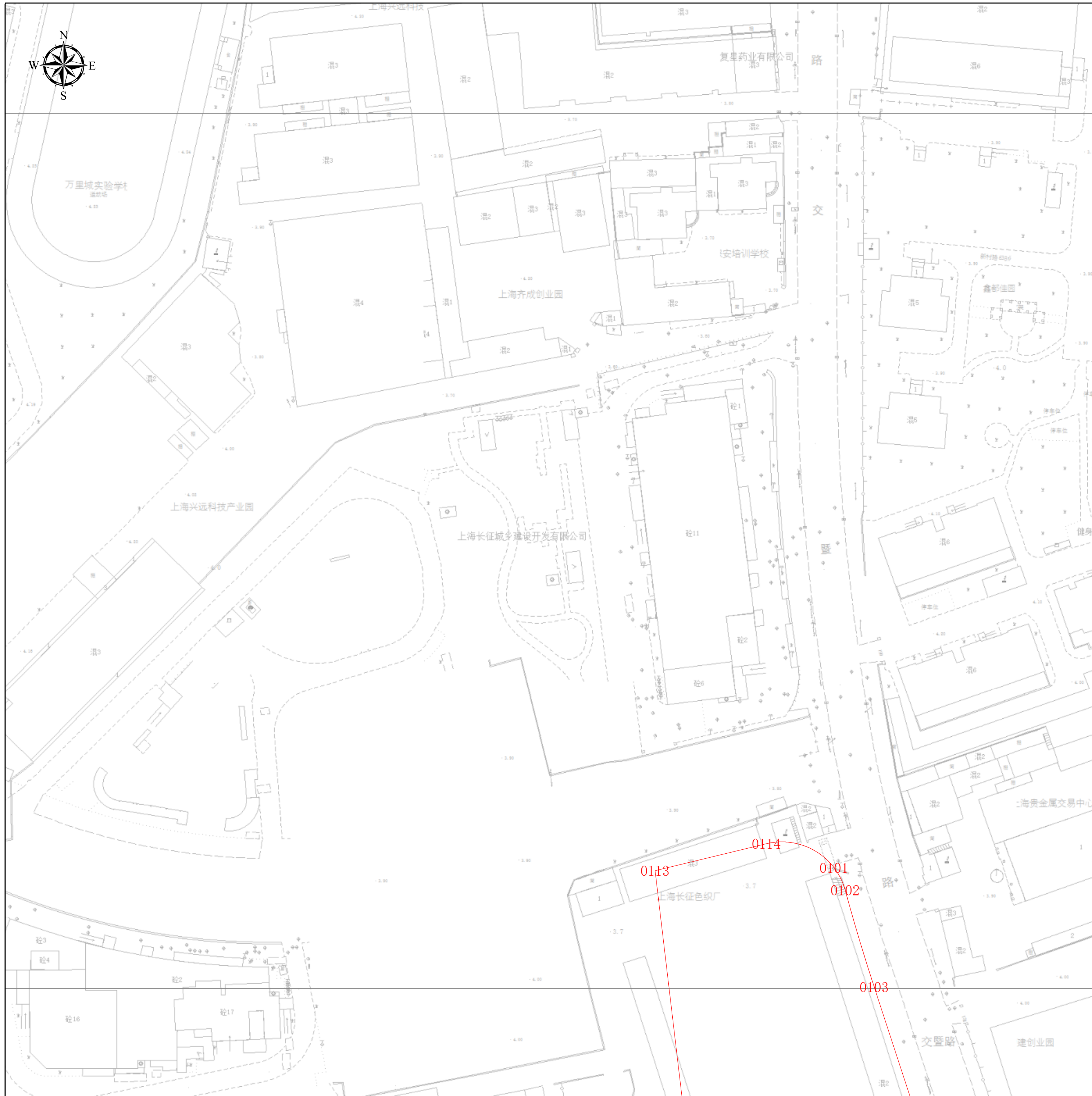
图幅号： IV 16-20

图幅比例： 1:500

比例尺： m

上海市普陀区规划和自然资源局
2024年7月31日

工程建设项目建设用地规划许可证（分幅图）



项目基本信息

项目名称	普陀区万里社区W17-6保障性租赁住房项目
批文名称	
批文文号	
证件编号	

图例

☐ 建构筑物用地规划许可证

图幅号: IV 17-20

图幅比例： 1:500

比例尺:



上海市普陀区规划和自然资源局

2024年7月31日