

工程建设项目建设用地规划许可证（缩略图）



项目基本信息

项目名称

2023年普陀区苏河水岸驿站新建工程（丹巴路码头驿站）

批文名称

批文文号

证件编号

图例

构筑物用地规划许可证

图幅比例：1:500

比例尺：



上海市规划和自然资源局

2024年6月4日

工程建设项目建设用地规划许可证
地块面积表

序号	地块名称	控规地块编号	规划用地性质	申请用地面积 (m²)	空间边界类型	备注
1	地块2	pt0264-06	G1	20136.63	02	压占规划地块pt0264-06面积：20136.632513
2	地块4	pt0264-04	G2	38.91	02	压占规划地块pt0264-04面积：38.913755

工程建设项目建设用地规划许可证
主要拐点坐标表

注:规划土地意见书/用地规划许可证附图中仅标注主要拐点坐标，项目范围详细界址坐标以勘测定界为准

地块名称	点号	横坐标	纵坐标	半径 (R)	边长 (单位:米)
地块2	0102	-8792.301	-1490.323	0	6.166
地块2	0103	-8797.261	-1489.832	0	19.349
地块2	0104	-8793.979	-1470.763	0	10.21
地块2	0105	-8797.516	-1461.185	0	1.579
地块2	0106	-8798.241	-1459.783	0	4.15
地块2	0107	-8801.157	-1462.735	0	4.785
地块2	0108	-8805.75	-1464.078	0	14.292
地块2	0109	-8819.792	-1461.416	0	3.761
地块2	0110	-8818.95	-1457.75	0	6.792
地块2	0111	-8825.6	-1456.37	0	6.584
地块2	0112	-8824.28	-1449.92	0	2.644
地块2	0113	-8826.86	-1449.34	0	66.066
地块2	0114	-8813.89	-1384.56	0	27.903
地块2	0115	-8841.096	-1378.365	0	9.43
地块2	0116	-8841.095	-1368.935	0	15.439
地块2	0117	-8825.698	-1367.787	0	50.225
地块2	0118	-8775.476	-1367.285	0	25.037
地块2	0119	-8750.532	-1369.45	0	0.536
地块2	0120	-8750	-1369.513	0	6.605
地块2	0121	-8743.45	-1370.36	0	1.508
地块2	0122	-8741.956	-1370.569	0	69.1
地块2	0123	-8674.668	-1386.292	0	10.487
地块2	0124	-8664.707	-1389.573	0	36.768
地块2	0125	-8644.161	-1420.065	0	78.096
地块2	0126	-8649.363	-1497.988	0	141.962
地块4	0201	-8841.095	-1368.935	0	9.43
地块4	0202	-8841.096	-1378.365	0	2.003
地块4	0203	-8843.05	-1377.92	0	9.731
地块4	0204	-8847.815	-1369.436	0	6.739

工程建设项目建设用地规划许可证（分幅图）



项目基本信息

项目名称	2023年普陀区苏河水岸驿站新建工程（丹巴路码头驿站）
批文名称	
批文文号	
证件编号	

图例

建构筑物用地规划许可证

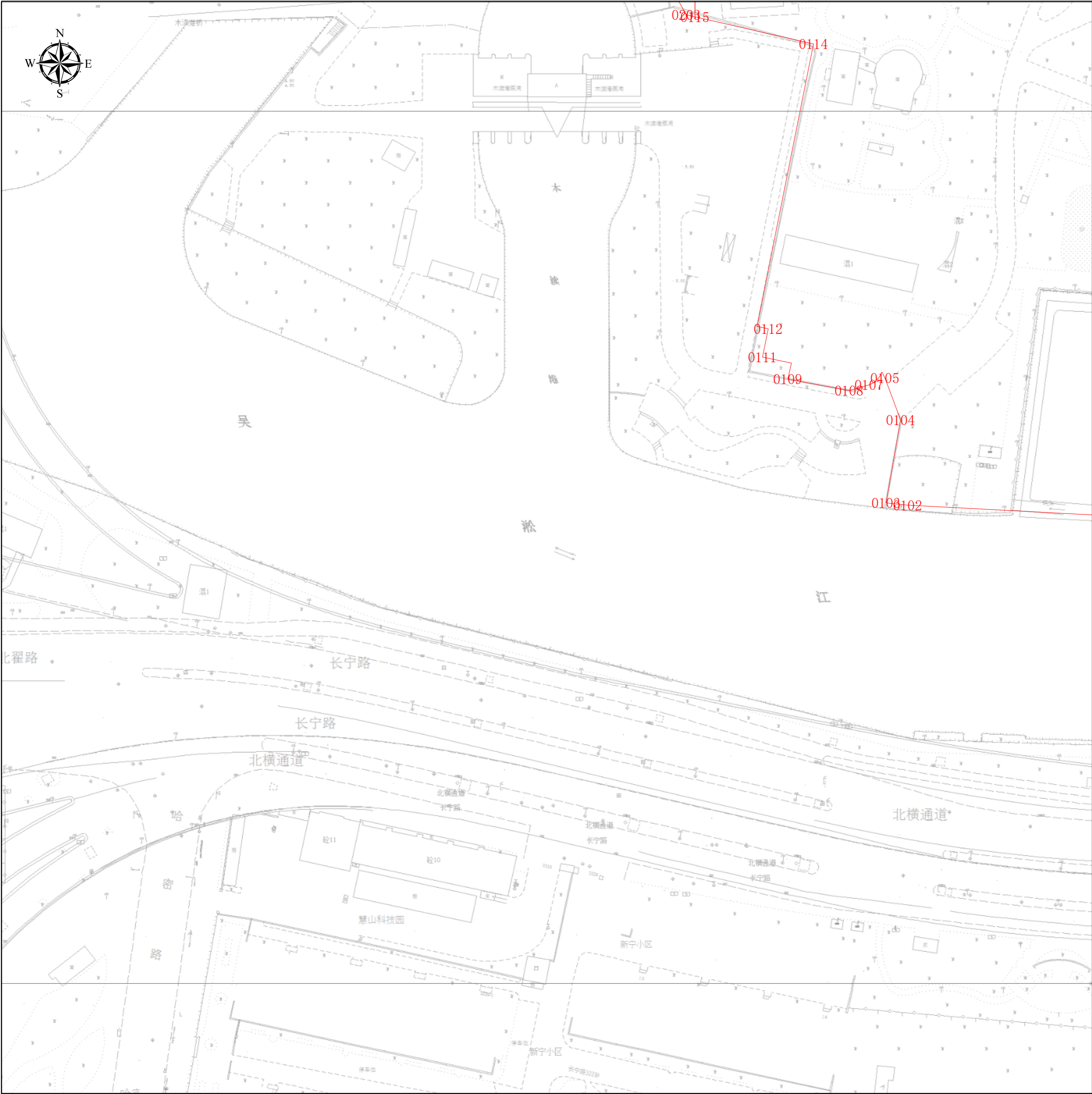
图幅号： III 8-35

图幅比例： 1:500

比例尺：m

上海市规划和自然资源局
2024年6月4日

工程建设项目建设用地规划许可证（分幅图）



项目基本信息

项目名称	2023年普陀区苏河水岸驿站新建工程（丹巴路码头驿站）
批文名称	
批文文号	
证件编号	

图例

建筑物用地规划许可证

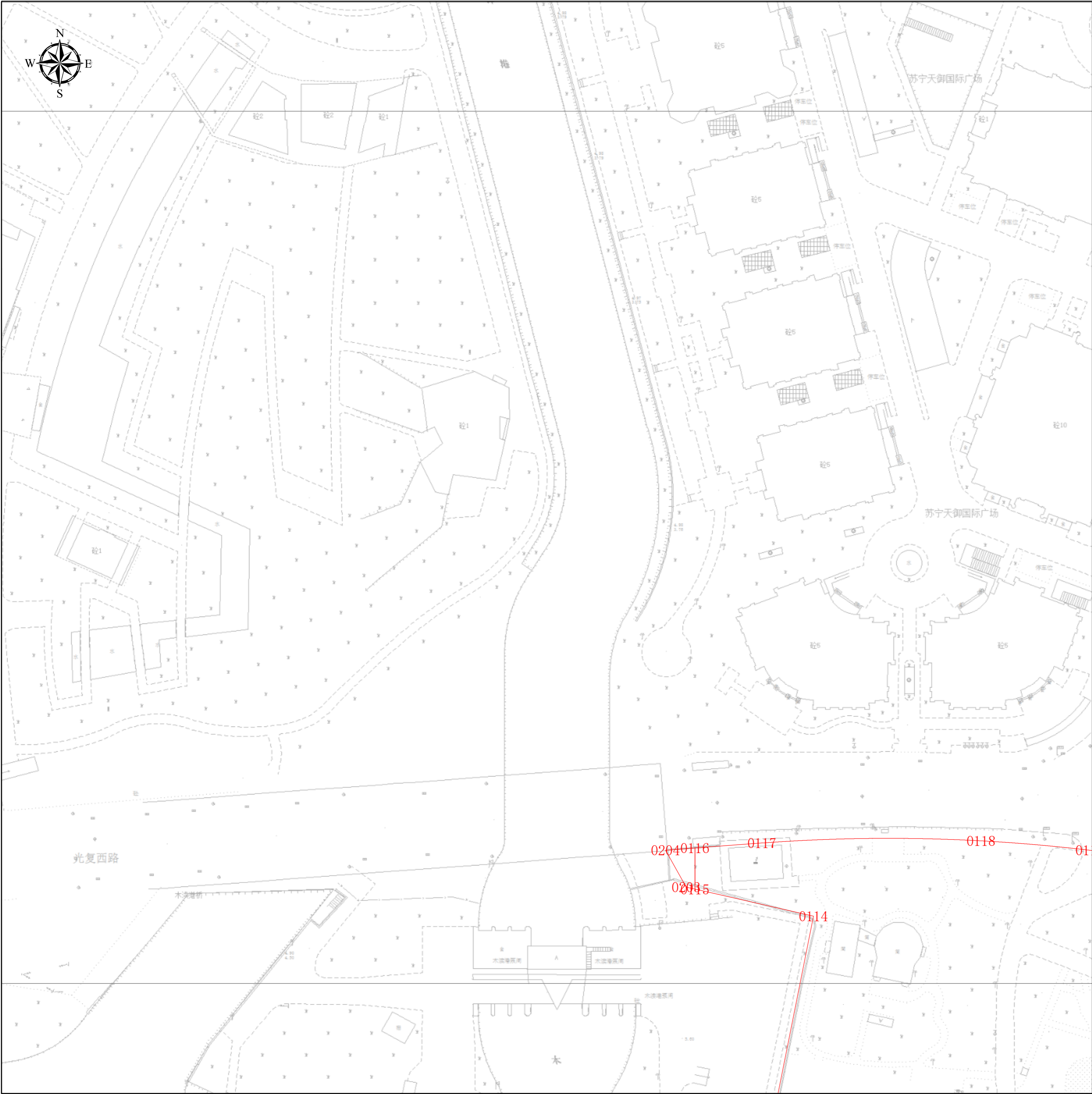
图幅号： III 8-36

图幅比例： 1:500

比例尺： m

上海市规划和自然资源局
2024年6月4日

工程建设项目建设用地规划许可证（分幅图）



项目基本信息

项目名称	2023年普陀区苏河水岸驿站新建工程（丹巴路码头驿站）
批文名称	
批文文号	
证件编号	

图例

建构筑物用地规划许可证

图幅号： III 7-36

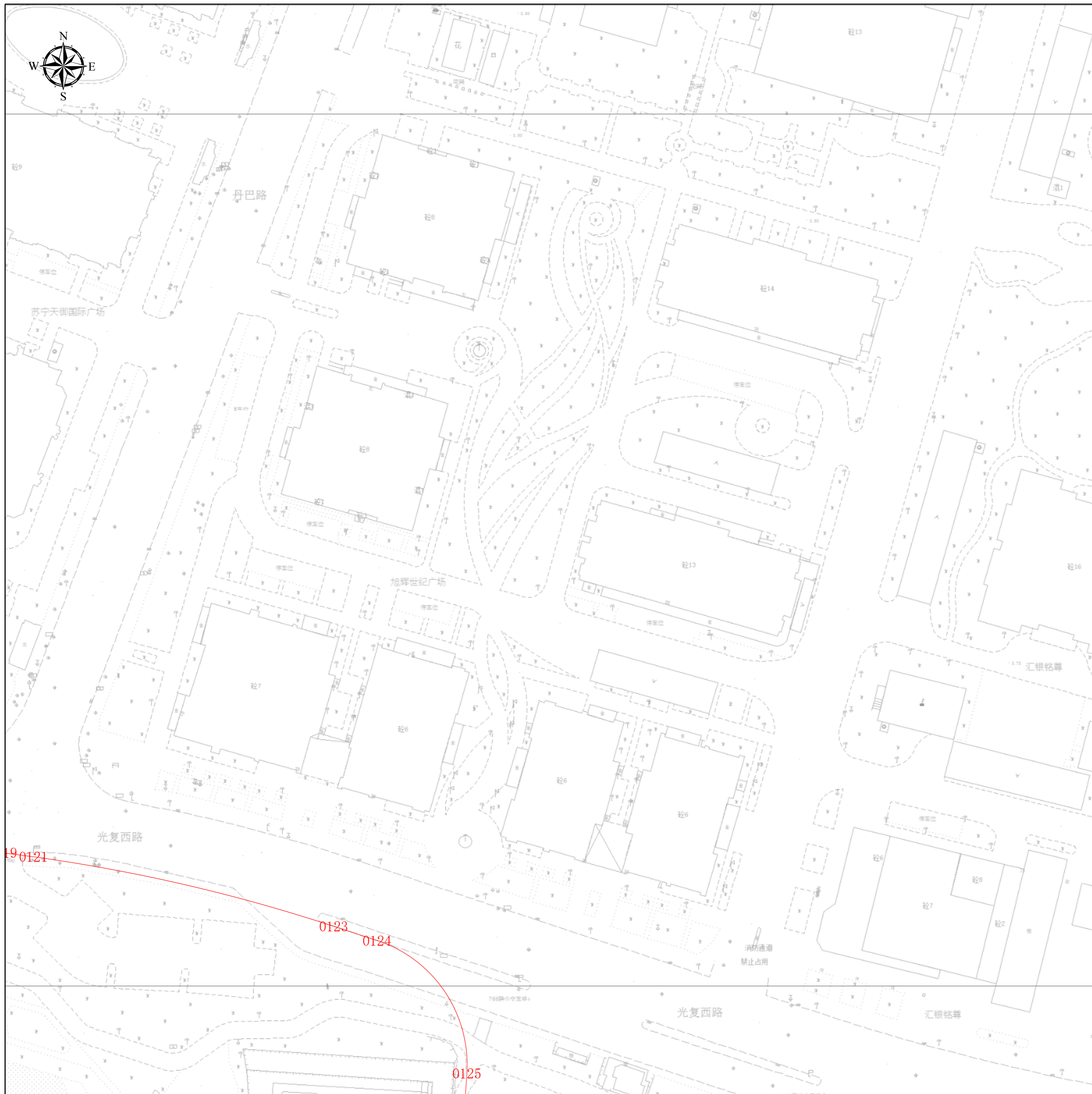
图幅比例： 1:500

比例尺：



上海市规划和自然资源局
2024年6月4日

工程建设项目建设用地规划许可证（分幅图）



项目基本信息

项目名称	2023年普陀区苏河水岸驿站新建工程（丹巴路码头驿站）
批文名称	
批文文号	
证件编号	

图例

建构筑物用地规划许可证

图幅号： III 7-35

图幅比例： 1:500

比例尺： 0 5 10 20 30 40 m

上海市规划和自然资源局

2024年6月4日