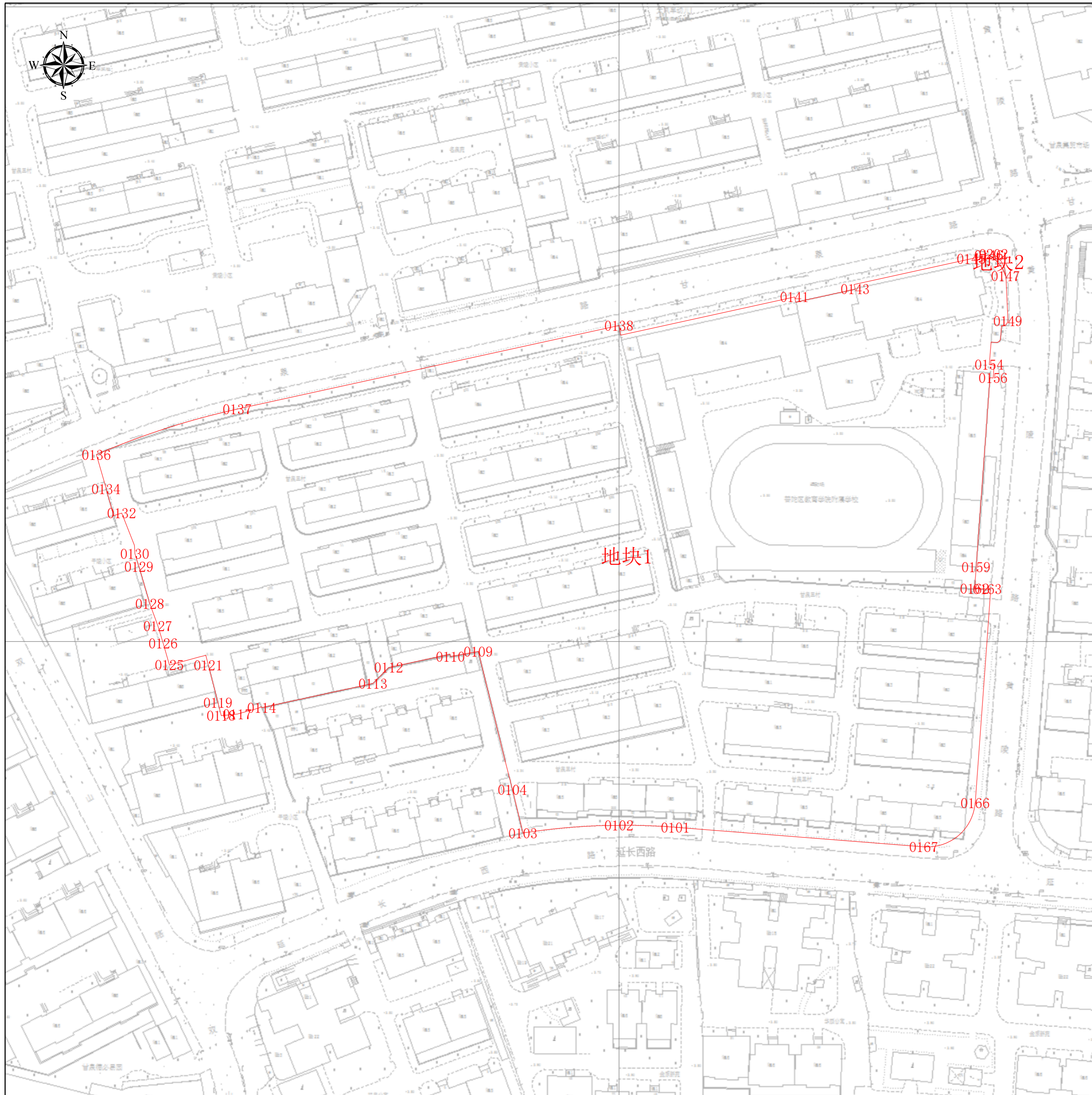



工程建设项目规划土地意见书范围图（缩略图）



项目基本信息

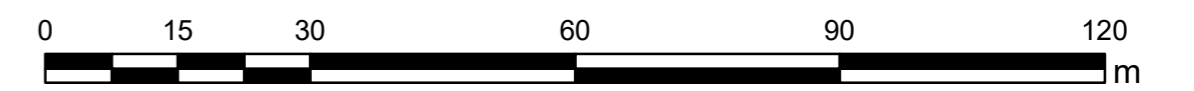
项目名称	甘陵小区地块土地储备项目
批文名称	
批文文号	
证件编号	

图例

 建构筑物规划土地意见书

图幅比例：1:500

比例尺：



上海市普陀区规划和自然资源局

2026年4月8日

工程建设项目规划土地意见书范围图
地块面积表

序号	地块名称	控规地块编号	规划用地性质	申请用地面积(m ²)	空间边界类型	备注
1	地块1	A9-1	Rr2	35777.83	02	压占规划地块A9-1面积: 23417.959654
2	地块2	无规划地块		6.39	02	

工程建设项目规划土地意见书范围图 主要拐点坐标表

注:规划土地意见书/用地规划许可证附图中仅标注主要拐点坐标,项目范围详细界址坐标以勘测定界为准

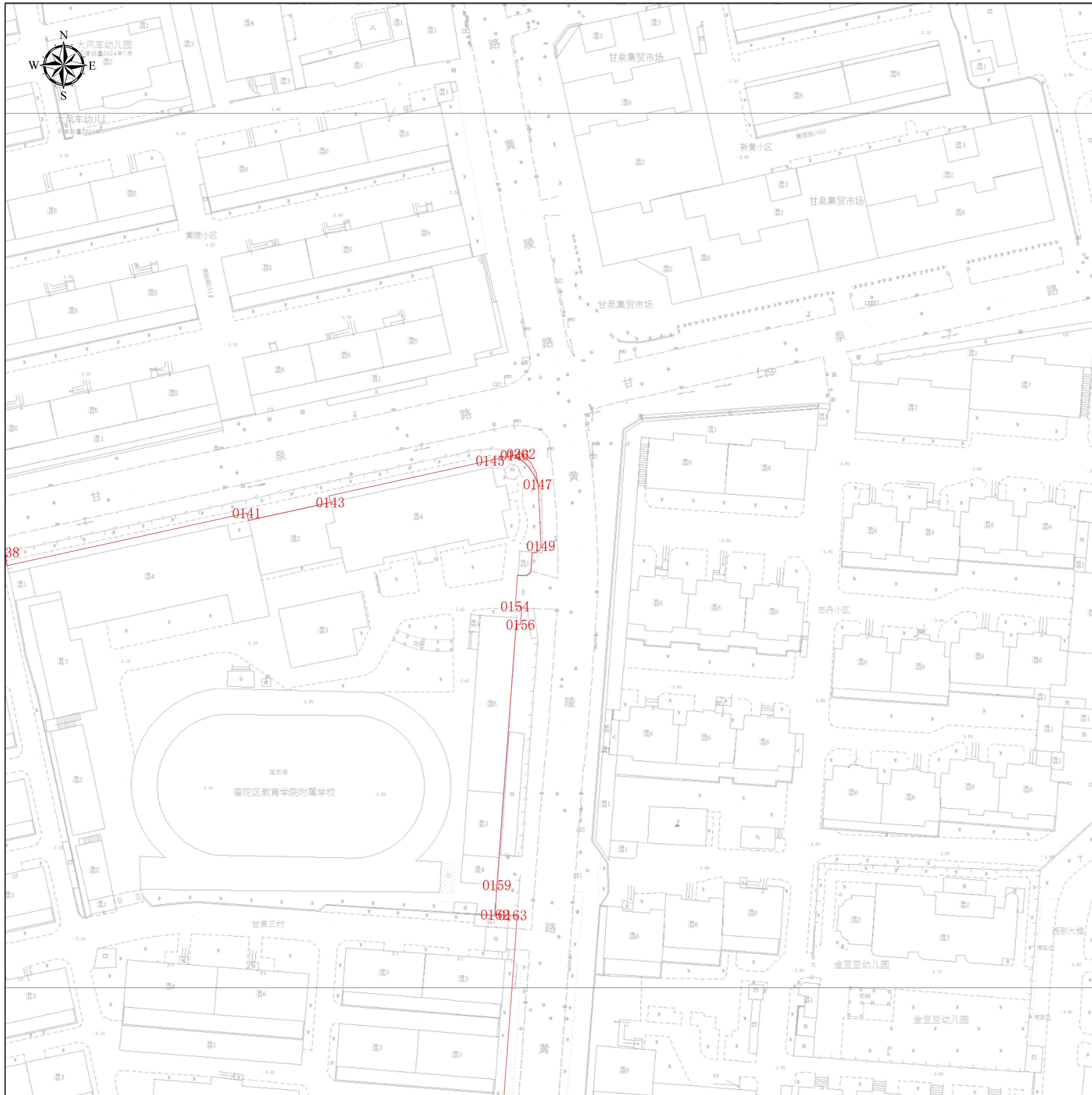
地块名称	点号	横坐标	纵坐标	半径(R)	边长(单位:米)
地块1	0101	-4232.221	2941.488	0	17.79
地块1	0102	-4250	2942.12	0	30.381
地块1	0103	-4280.283	2939.682	0	14.113
地块1	0104	-4283.582	2953.404	0	3.987
地块1	0105	-4284.534	2957.276	0	0.656
地块1	0106	-4284.749	2957.896	0	0.984
地块1	0109	-4294.315	2996.91	0	48.096
地块1	0110	-4303.085	2995.335	0	0.7
地块1	0111	-4303.208	2996.024	0	19.804
地块1	0112	-4322.564	2991.836	0	7.047
地块1	0113	-4327.493	2986.799	0	35.818
地块1	0114	-4362.504	2979.237	0	0.322
地块1	0115	-4362.678	2979.508	0	0.87
地块1	0116	-4363.412	2979.041	0	7.014
地块1	0117	-4370.173	2977.177	0	5.076
地块1	0118	-4375.228	2976.711	0	4.18
地块1	0119	-4376.304	2980.749	0	3.497
地块1	0120	-4377.15	2984.142	0	8.674
地块1	0121	-4379.292	2992.548	0	3.267
地块1	0122	-4380.108	2995.711	0	2.176
地块1	0123	-4382.217	2995.173	0	3.51
地块1	0124	-4385.604	2994.256	0	6.186
地块1	0125	-4391.58	2992.657	0	7.112
地块1	0126	-4393.568	2999.485	0	5.73
地块1	0127	-4395.187	3004.982	0	7.36
地块1	0128	-4397.71	3011.896	0	12.238
地块1	0129	-4401.165	3023.636	0	4.29
地块1	0130	-4402.428	3027.736	0	2.647
地块1	0131	-4402.613	3030.376	0	10.864
地块1	0132	-4406.609	3040.479	0	2.649
地块1	0133	-4409.144	3039.712	0	8.709
地块1	0134	-4411.54	3048.085	0	0.124
地块1	0135	-4411.421	3048.12	0	11.252
地块1	0136	-4414.584	3058.918	0	46.63
地块1	0137	-4370.209	3073.246	0	123.065

工程建设项目规划土地意见书范围图 主要拐点坐标表

注:规划土地意见书/用地规划许可证附图中仅标注主要拐点坐标,项目范围详细界址坐标以勘测定界为准

地块名称	点号	横坐标	纵坐标	半径(R)	边长(单位:米)
地块1	0138	-4250	3099.602	0	2.18
地块1	0140	-4249.533	3096.53	0	57.014
地块1	0141	-4194.754	3108.572	0	1.715
地块1	0142	-4194.399	3106.894	0	19.17
地块1	0143	-4175.68	3111.027	0	1.528
地块1	0144	-4176.009	3112.519	0	37.76
地块1	0145	-4139.125	3120.608	0	5.672
地块1	0146	-4133.58	3121.801	0	8.483
地块1	0147	-4128.3	3115.161	0	1.194
地块1	0148	-4128.155	3113.976	0	12.919
地块1	0149	-4127.576	3101.07	0	2.572
地块1	0150	-4129.592	3099.473	0	3.888
地块1	0151	-4129.885	3095.596	0	1.899
地块1	0152	-4131.24	3094.266	0	1.674
地块1	0153	-4132.912	3094.352	0	7.123
地块1	0154	-4133.436	3087.249	0	1.5
地块1	0155	-4131.94	3087.139	0	4.05
地块1	0156	-4132.235	3083.1	0	1.03
地块1	0157	-4133.262	3083.175	0	38.706
地块1	0159	-4137.619	3023.553	0	22.377
地块1	0162	-4138.054	3016.731	0	9.567
地块1	0163	-4134.023	3016.579	0	1.041
地块1	0164	-4132.998	3016.401	0	16.445
地块1	0166	-4137.926	2949.212	0	72.192
地块1	0167	-4154.059	2935.355	0	78.403
地块2	0201	-4133.58	3121.801	0	1.51
地块2	0202	-4132.104	3122.118	0	3.041
地块2	0203	-4129.874	3120.051	0	2.667
地块2	0204	-4128.61	3117.702	0	2.559


工程建设项目规划土地意见书范围图（分幅图）



项目基本信息

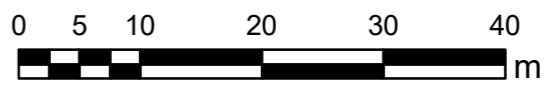
项目名称	甘陵小区地块土地储备项目
批文名称	
批文文号	
证件编号	

图例

 建构筑物规划土地意见书

图幅号： IV 16-17

图幅比例： 1:500

比例尺： m

上海市普陀区规划和自然资源局

2026年4月8日


工程建设项目规划土地意见书范围图（分幅图）



项目基本信息

项目名称	甘陵小区地块土地储备项目
批文名称	
批文文号	
证件编号	

图例

 建筑物规划土地意见书

图幅号： IV 16-18

图幅比例： 1:500

比例尺：



上海市普陀区规划和自然资源局

2026年4月8日