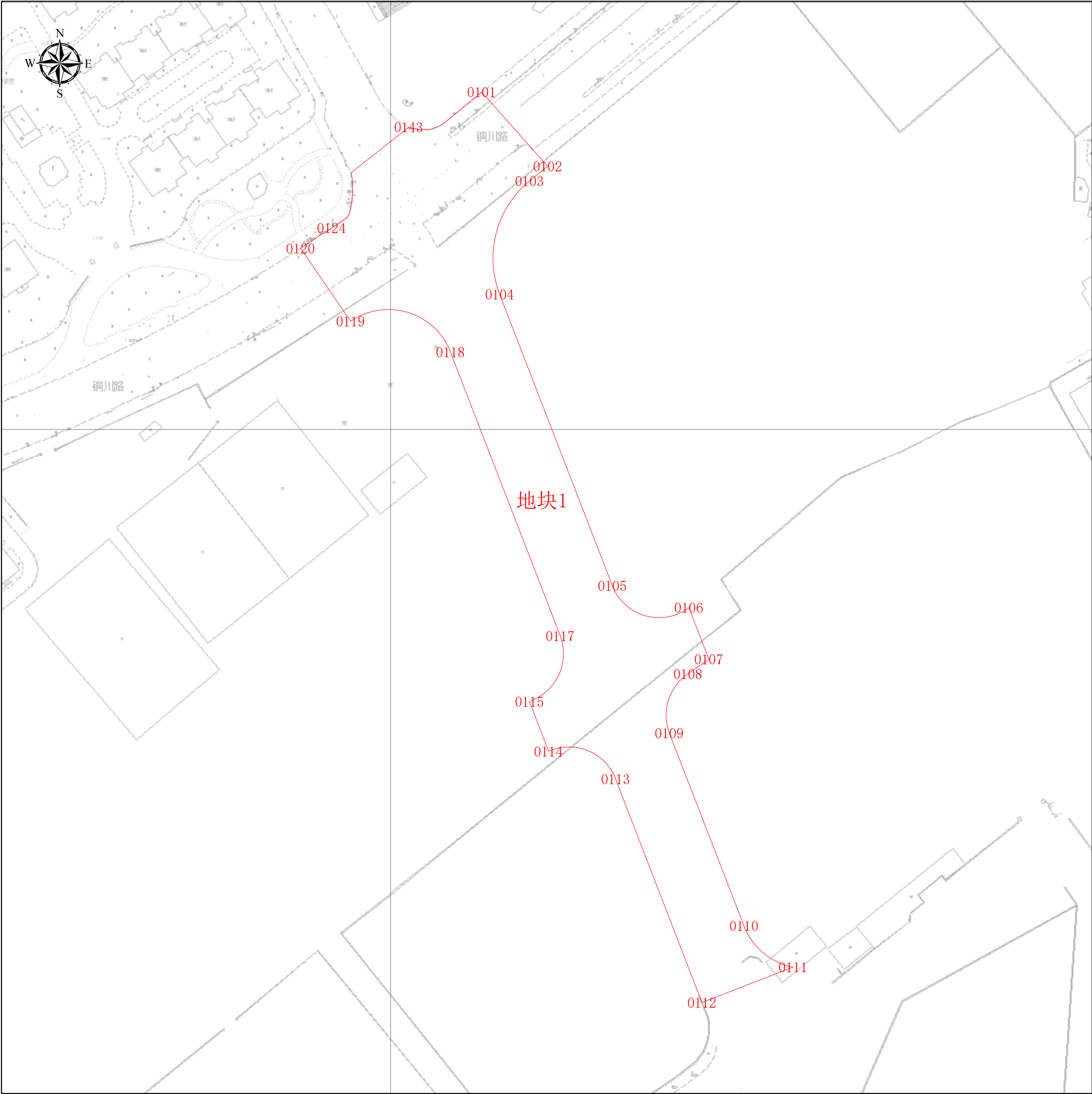


工程建设项目规划土地意见书范围图（缩略图）



项目基本信息

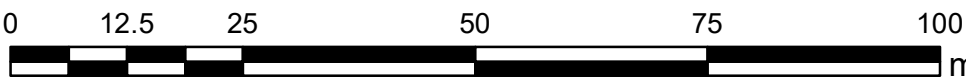
项目名称	兰田路（南郑路—铜川路）道路新建工程
批文名称	
批文文号	
证件编号	

图例

建构筑物规划土地意见书

图幅比例：1:500

比例尺：



上海市普陀区规划和自然资源局

2025年4月7日

工程建设项目规划土地意见书范围图
地块面积表

序号	地块名称	控规地块编号	规划用地性质	申请用地面积(㎡)	空间边界类型	备注
1	地块1	无规划地块		8099.09	02	

工程建设项目规划土地意见书范围图

主要拐点坐标表

注:规划土地意见书/用地规划许可证附图中仅标注主要拐点坐标，项目范围详细界址坐标以勘测定界为准

地块名称	点号	横坐标	纵坐标	半径 (R)	边长 (单位:米)
地块1	0101	-4972.65	2301.135	0	29.716
地块1	0102	-4952.889	2278.941	0	7.007
地块1	0103	-4958.305	2274.495	0	35.161
地块1	0104	-4967.249	2240.49	0	93.684
地块1	0105	-4933.463	2153.111	0	23.904
地块1	0106	-4910.49	2146.507	0	16.577
地块1	0107	-4904.512	2131.045	0	7.658
地块1	0108	-4910.784	2126.651	0	18.664
地块1	0109	-4916.344	2108.835	0	61.937
地块1	0110	-4894.008	2051.065	0	19.271
地块1	0111	-4879.259	2038.663	0	29.284
地块1	0112	-4906.572	2028.102	0	71.852
地块1	0113	-4932.484	2095.119	0	21.729
地块1	0114	-4952.566	2103.417	0	16.021
地块1	0115	-4958.344	2118.36	0	1.623
地块1	0116	-4956.865	2119.028	0	20.58
地块1	0117	-4949.097	2138.086	0	91.213
地块1	0118	-4981.991	2223.16	0	31.373
地块1	0119	-5011.961	2232.439	0	26.531
地块1	0120	-5026.971	2254.315	0	1.998
地块1	0121	-5025.3	2255.409	0	2.535
地块1	0122	-5023.176	2256.793	0	2.343
地块1	0123	-5021.235	2258.104	0	4.202
地块1	0124	-5017.719	2260.408	0	3.112
地块1	0125	-5015.118	2262.117	0	1.258
地块1	0126	-5014.084	2262.832	0	0.966
地块1	0127	-5013.295	2263.389	0	0.262
地块1	0128	-5013.105	2263.569	0	0.3
地块1	0129	-5012.905	2263.792	0	0.721
地块1	0130	-5012.514	2264.398	0	0.34
地块1	0131	-5012.373	2264.707	0	1.292
地块1	0132	-5012.009	2265.947	0	1.147
地块1	0133	-5011.809	2267.077	0	1.583
地块1	0134	-5011.536	2268.636	0	0.958
地块1	0135	-5011.476	2269.593	0	0.951

工程建设项目规划土地意见书范围图

主要拐点坐标表

注:规划土地意见书/用地规划许可证附图中仅标注主要拐点坐标，项目范围详细界址坐标以勘测定界为准

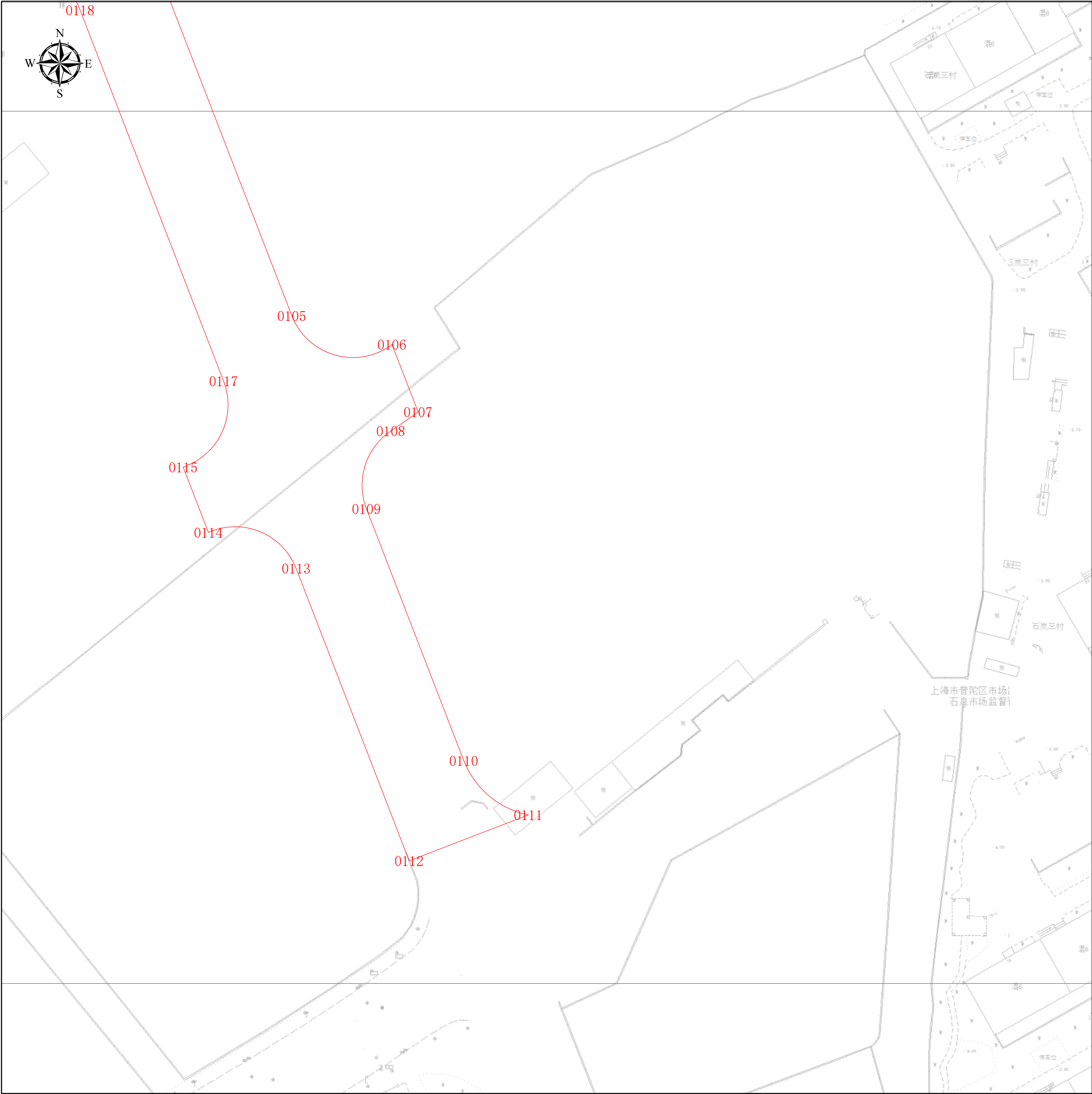
地块名称	点号	横坐标	纵坐标	半径 (R)	边长 (单位:米)
地块1	0136	-5011.424	2270.542	0	0.914
地块1	0137	-5011.403	2271.456	0	1.447
地块1	0138	-5011.386	2272.903	0	1.206
地块1	0139	-5011.421	2274.108	0	0.97
地块1	0140	-5011.478	2275.077	0	1.72
地块1	0141	-5011.817	2276.763	0	0.207
地块1	0142	-5011.899	2276.954	0	22.13
地块1	0143	-4994.518	2290.651	0	0.24
地块1	0144	-4994.295	2290.564	0	0.969
地块1	0145	-4993.358	2290.316	0	0.308
地块1	0146	-4993.058	2290.246	0	0.779
地块1	0147	-4992.288	2290.126	0	0.696
地块1	0148	-4991.598	2290.036	0	0.684
地块1	0149	-4990.918	2289.966	0	0.573
地块1	0150	-4990.347	2289.916	0	0.681
地块1	0151	-4989.667	2289.886	0	0.429
地块1	0152	-4989.238	2289.88	0	0.242
地块1	0153	-4988.997	2289.896	0	0.231
地块1	0154	-4988.767	2289.916	0	0.204
地块1	0155	-4988.567	2289.956	0	0.509
地块1	0156	-4988.065	2290.038	0	0.537
地块1	0157	-4987.541	2290.156	0	1.075
地块1	0158	-4986.522	2290.5	0	0.738
地块1	0159	-4985.838	2290.777	0	0.403
地块1	0160	-4985.471	2290.943	0	0.658
地块1	0161	-4984.891	2291.253	0	0.624
地块1	0162	-4984.361	2291.583	0	0.644
地块1	0163	-4983.841	2291.963	0	0.704
地块1	0164	-4983.291	2292.403	0	0.262
地块1	0165	-4983.091	2292.573	0	2.496
地块1	0166	-4981.159	2294.154	0	1.45
地块1	0168	-4979.039	2295.894	0	2.636
地块1	0169	-4977.999	2296.744	0	1.514
地块1	0170	-4976.829	2297.704	0	1.129
地块1	0171	-4975.959	2298.424	0	0.995

工程建设项目规划土地意见书范围图
 主要拐点坐标表

注:规划土地意见书/用地规划许可证附图中仅标注主要拐点坐标，项目范围详细界址坐标以勘测定界为准

地块名称	点号	横坐标	纵坐标	半径 (R)	边长 (单位:米)
地块1	0172	-4975.189	2299.054	0	1.165
地块1	0173	-4974.289	2299.794	0	2.118

工程建设项目规划土地意见书范围图（分幅图）



项目基本信息

项目名称	兰田路（南郑路—铜川路）道路新建工程
批文名称	
批文文号	
证件编号	

图例
建构筑物规划土地意见书

图幅号： IV 11-20

图幅比例： 1:500

比例尺：
0 5 10 20 30 40 m

上海市普陀区规划和自然资源局
2025年4月7日

工程建设项目规划土地意见书范围图（分幅图）



项目基本信息

项目名称	兰田路（南郑路—铜川路）道路新建工程
批文名称	
批文文号	
证件编号	

图例

建构筑物规划土地意见书

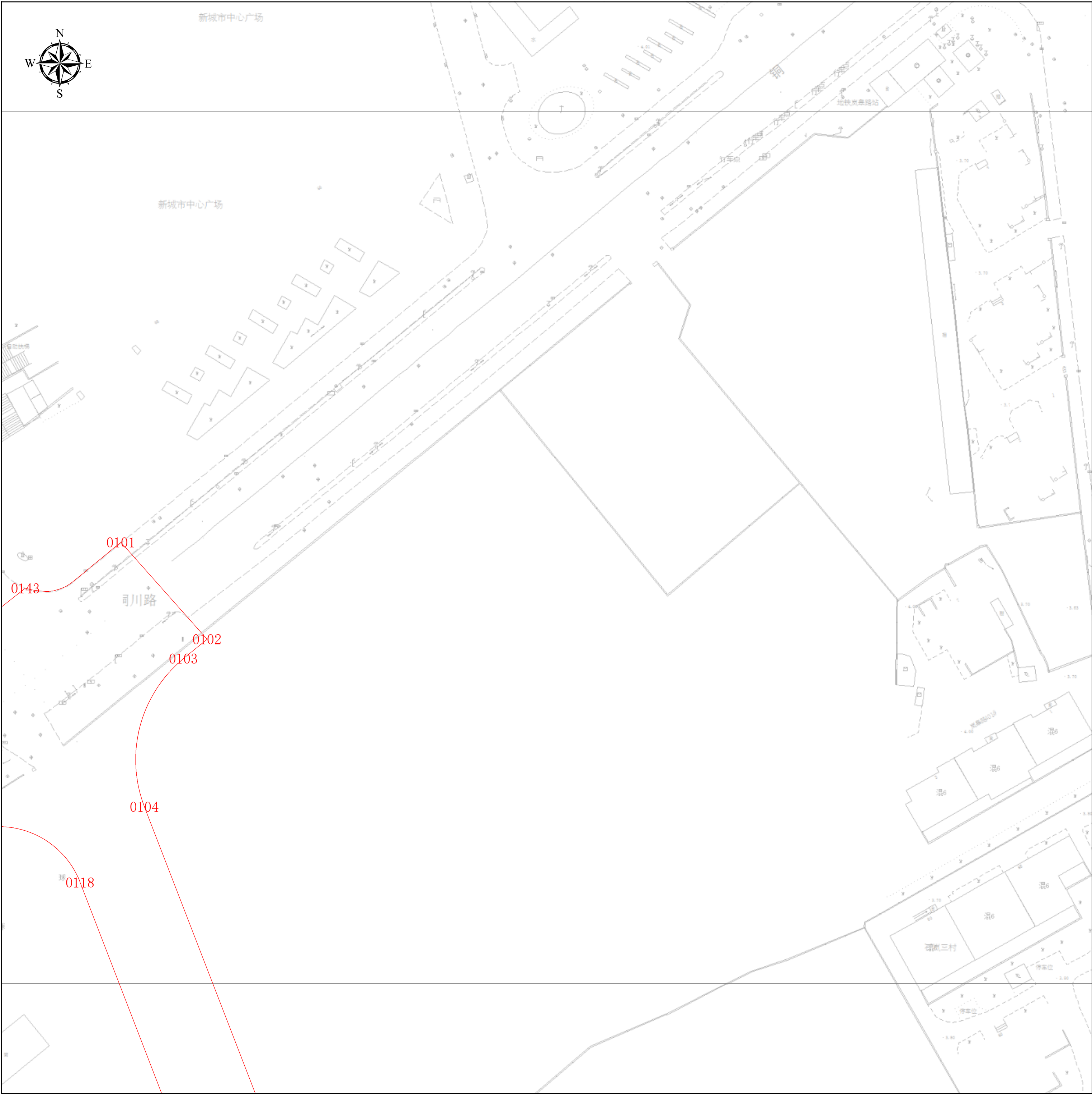
图幅号： IV 12-21

图幅比例： 1:500

比例尺： m

上海市普陀区规划和自然资源局
2025年4月7日

工程建设项目规划土地意见书范围图（分幅图）



项目基本信息

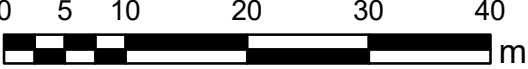
项目名称	兰田路（南郑路—铜川路）道路新建工程
批文名称	
批文文号	
证件编号	

图例

建构筑物规划土地意见书

图幅号： IV 12-20

图幅比例： 1:500

比例尺：

上海市普陀区规划和自然资源局

2025年4月7日