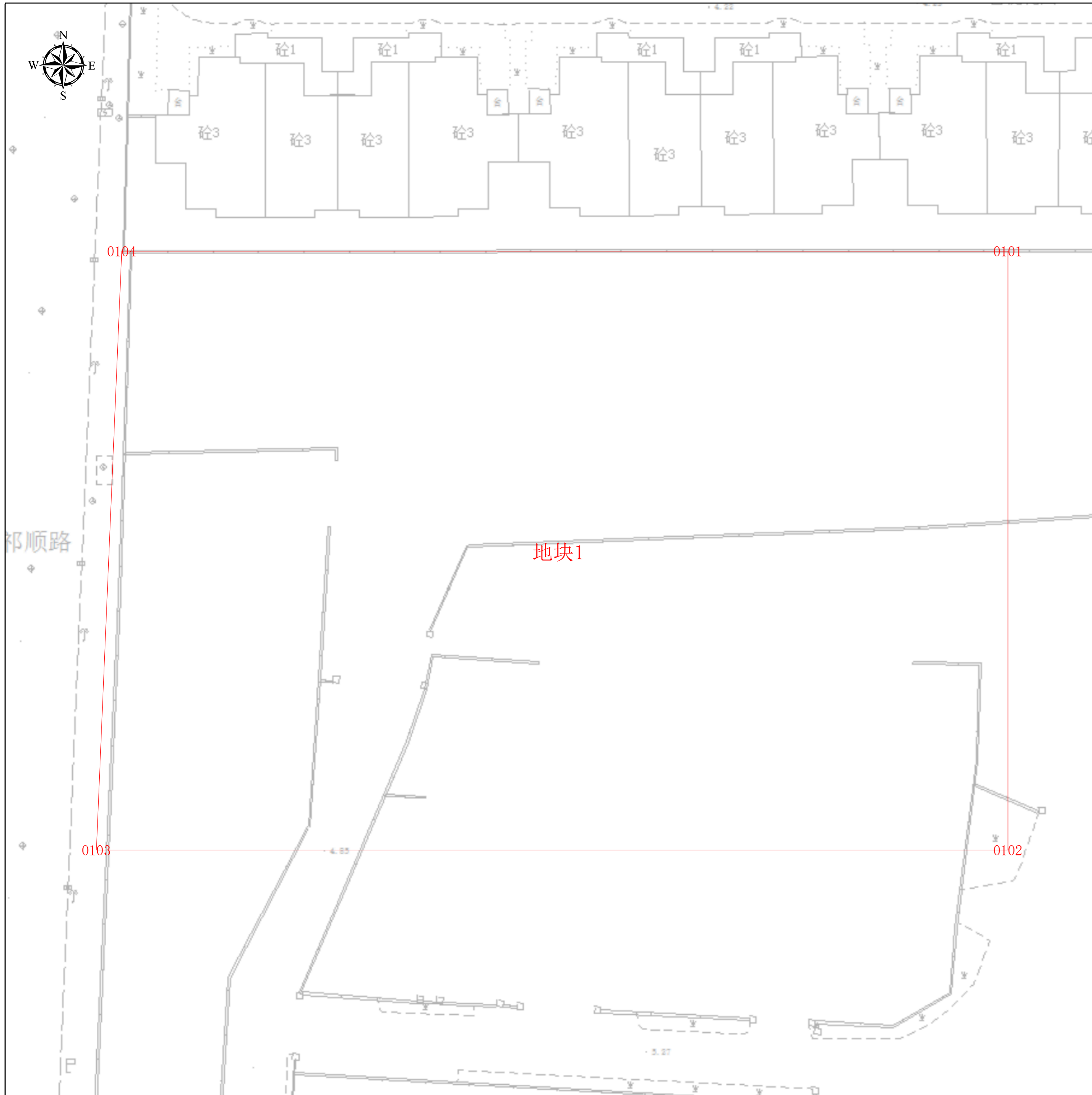


工程建设项目规划土地意见书范围图（缩略图）



项目基本信息

项目名称	普陀区桃浦社区W061101单元H3街坊H3-5地块
批文名称	
批文文号	
证件编号	

图例
[Red Box] 建构筑物规划土地意见书

图幅比例: 1:500

比例尺:  m

上海市普陀区规划和自然资源局
2025年2月17日

工程建设项目规划土地意见书范围图
地块面积表

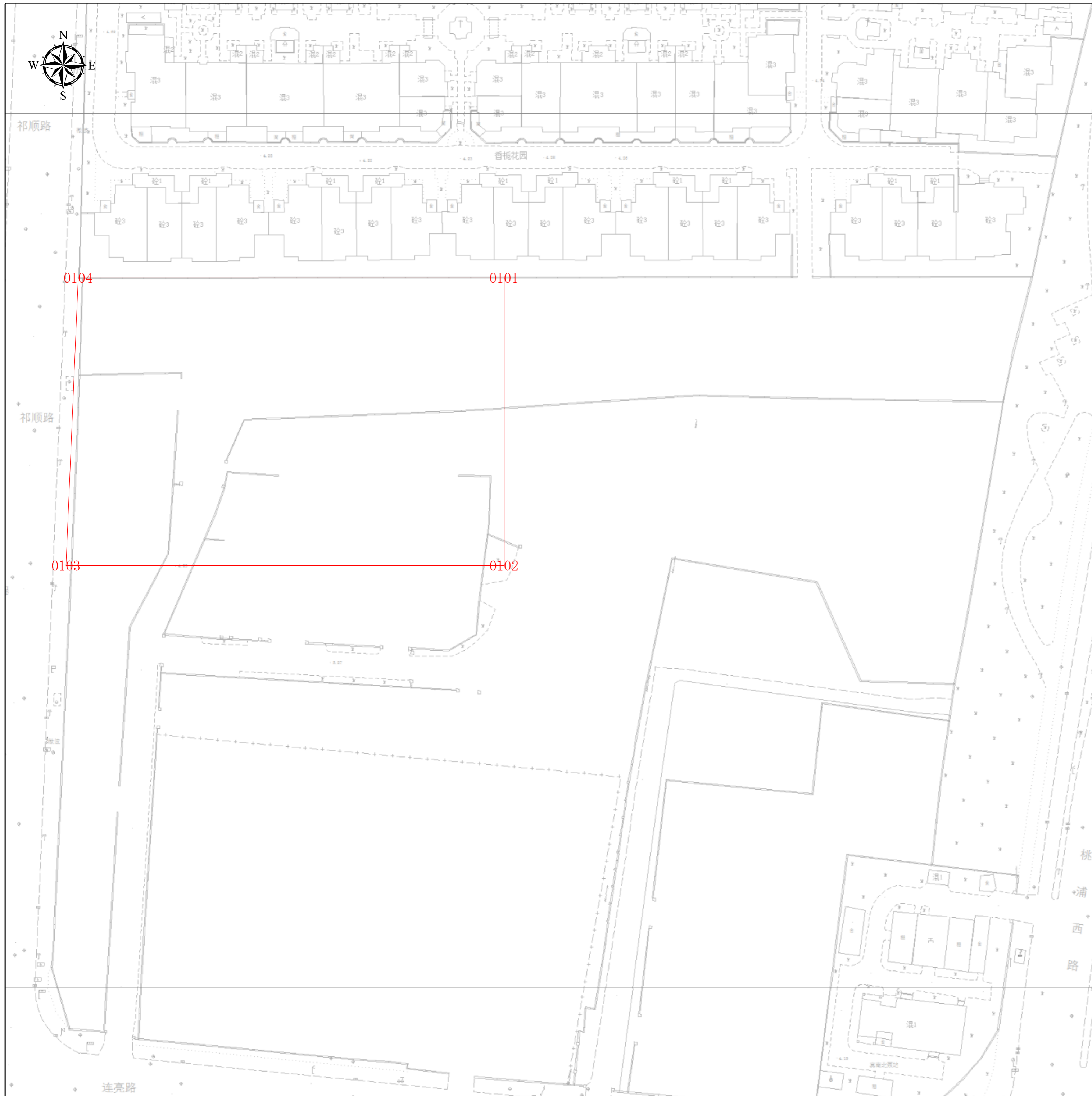
序号	地块名称	控规地块编号	规划用地性质	申请用地面积(m ²)	空间边界类型	备注
1	地块1	H3-5	Rs6	6495.34	02	压占规划地块H3-5面积：6495.341720

工程建设项目规划土地意见书范围图
主要拐点坐标表

注:规划土地意见书/用地规划许可证附图中仅标注主要拐点坐标,项目范围详细界址坐标以勘测定界为准

地块名称	点号	横坐标	纵坐标	半径(R)	边长(单位:米)
地块1	0101	-7635.993	6562.374	0	65.8
地块1	0102	-7635.993	6496.574	0	100.105
地块1	0103	-7736.098	6496.574	0	65.859
地块1	0104	-7733.314	6562.374	0	97.321


工程建设项目规划土地意见书范围图（分幅图）



项目基本信息

项目名称	普陀区桃浦社区W061101单元H3街坊H3-5地块
批文名称	
批文文号	
证件编号	

图例

 建构筑物规划土地意见书

图幅号： IV 33-31

图幅比例： 1:500

比例尺： m

上海市普陀区规划和自然资源局

2025年2月17日