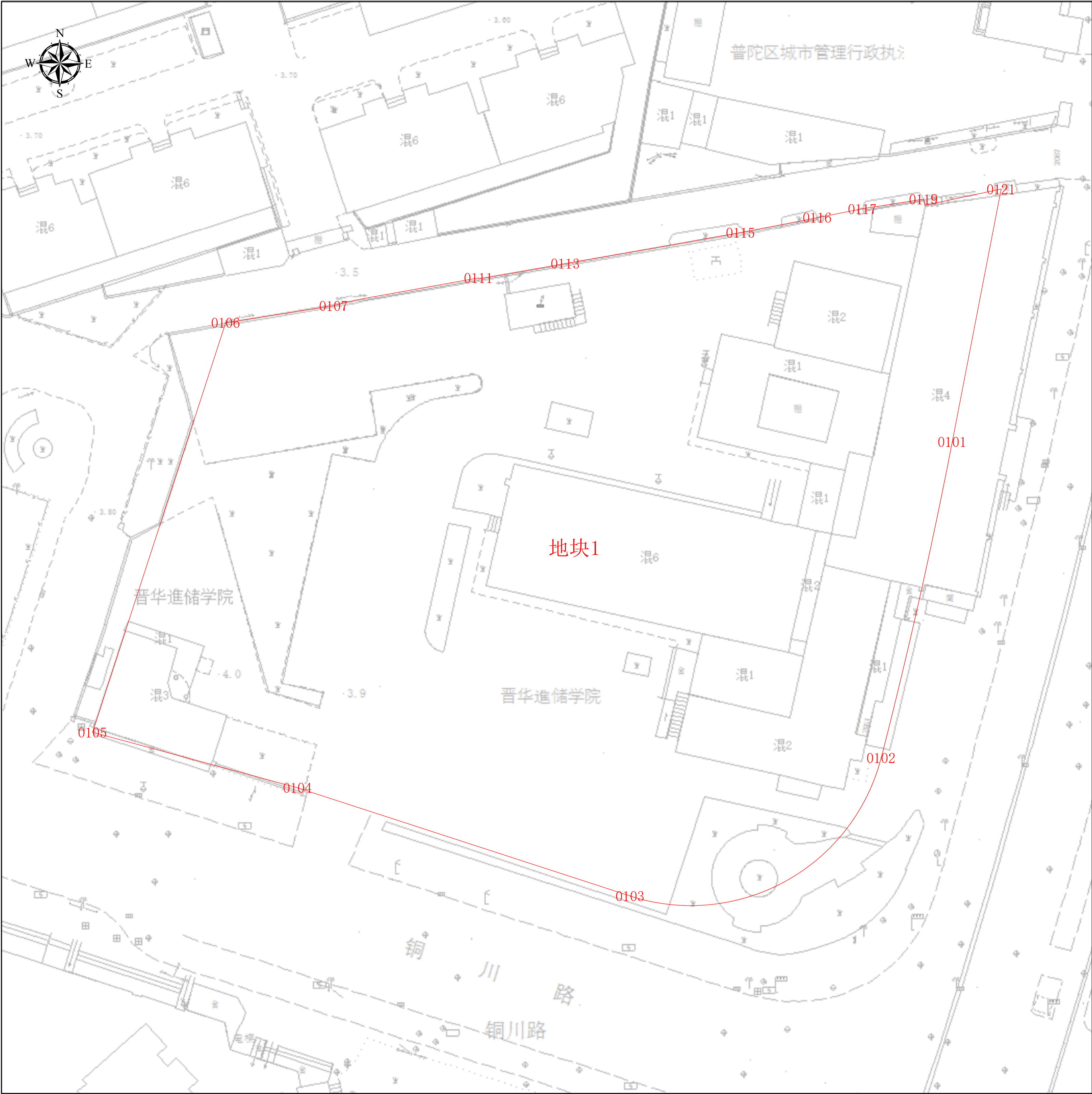


工程建设项目规划土地意见书范围图（缩略图）



项目基本信息

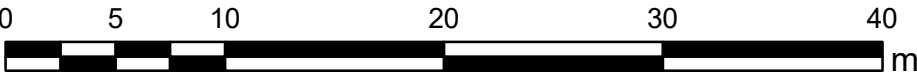
项目名称	圣安达公寓
批文名称	
批文文号	
证件编号	

图例

建构筑物规划土地意见书

图幅比例:1:2000

比例尺:



上海市普陀区规划和自然资源局

2025年12月24日

工程建设项目规划土地意见书范围图
地块面积表

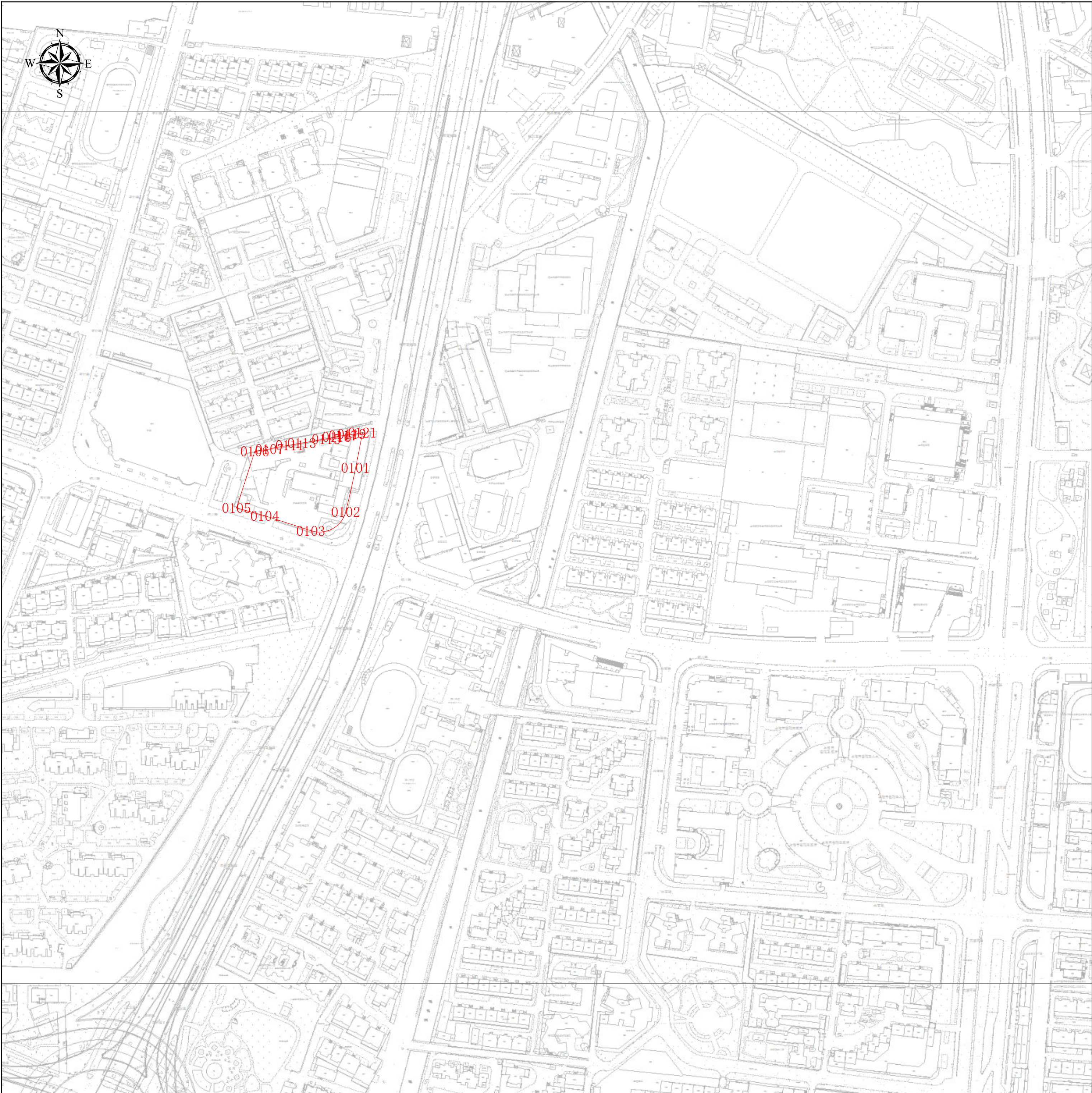
序号	地块名称	控规地块编号	规划用地性质	申请用地面积(m²)	空间边界类型	备注
1	地块1	A9-13	Rr4	7221	02	压占规划地块A9-13面积：7220.397715

工程建设项目规划土地意见书范围图
 主要拐点坐标表

注:规划土地意见书/用地规划许可证附图中仅标注主要拐点坐标，项目范围详细界址坐标以勘测定界为准

地块名称	点号	横坐标	纵坐标	半径 (R)	边长 (单位:米)
地块1	0101	-7675.312	2072.986	0	41.209
地块1	0102	-7684.35	2032.78	0	36.463
地块1	0103	-7716.301	2015.209	0	44.448
地块1	0104	-7758.57	2028.958	0	27.038
地块1	0105	-7784.667	2036.027	0	54.796
地块1	0106	-7767.719	2088.136	0	13.889
地块1	0107	-7753.999	2090.295	0	2.87
地块1	0108	-7751.218	2091.008	0	0.61
地块1	0111	-7735.549	2093.841	0	15.439
地块1	0112	-7735.527	2093.718	0	11.164
地块1	0113	-7724.529	2095.636	0	2.65
地块1	0115	-7702.229	2099.591	0	29.916
地块1	0116	-7692.492	2101.481	0	5.867
地块1	0117	-7686.738	2102.626	0	0.523
地块1	0119	-7678.947	2103.857	0	8.164
地块1	0120	-7678.781	2103.074	0	9.916
地块1	0121	-7669.081	2105.135	0	32.747

工程建设项目规划土地意见书范围图（分幅图）



项目基本信息

项目名称	圣安达公寓
批文名称	
批文文号	
证件编号	

图例

建构筑物规划土地意见书

图幅号:IV 9-12/29-32

图幅比例: 1:2000

比例尺:

03060120180240

m

上海市普陀区规划和自然资源局
2025年12月24日