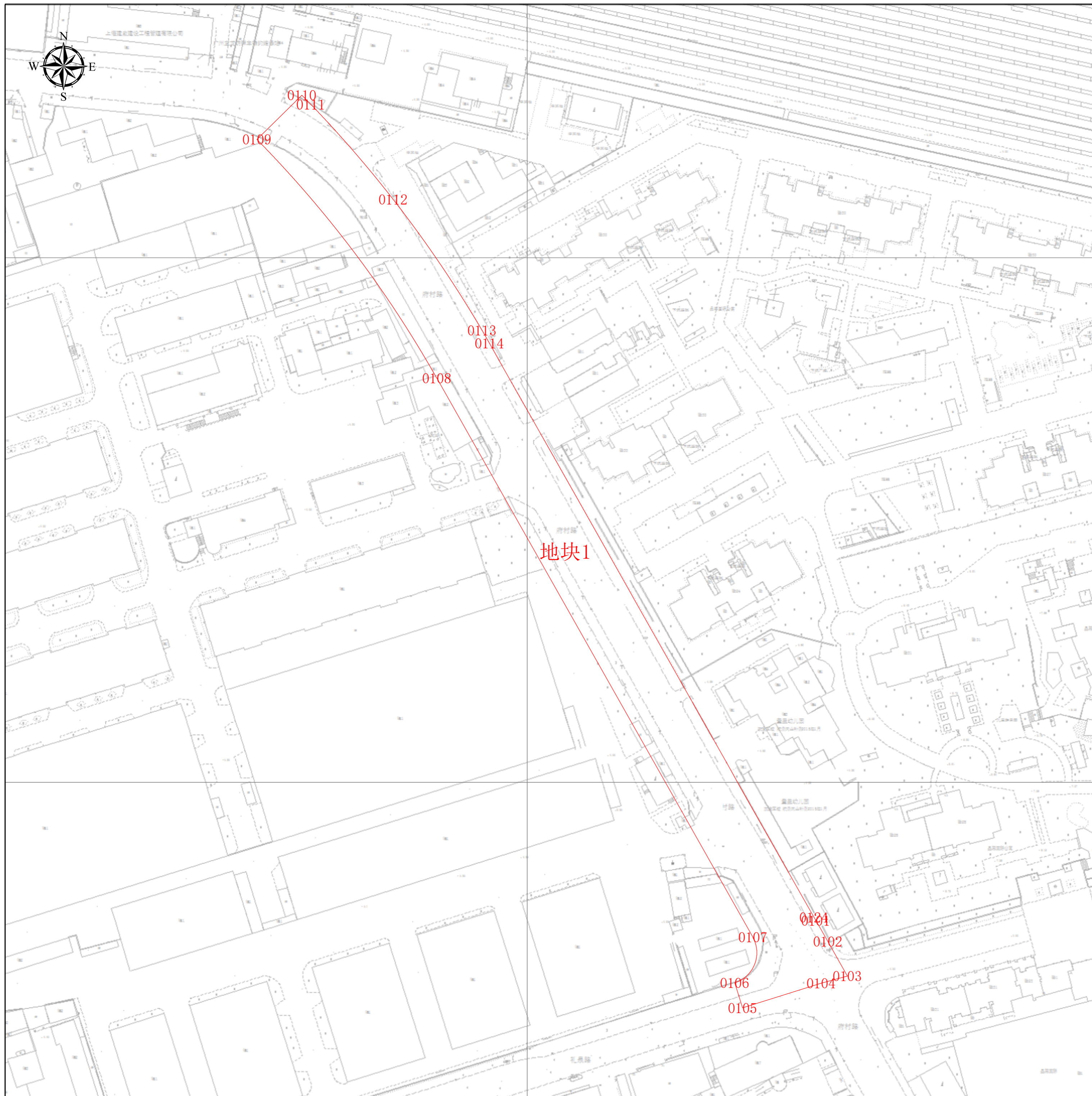



# 工程建设项目规划土地意见书范围图（缩略图）



## 项目基本信息

项目名称	府村路（桃浦路—礼泉路） 道路新建工程（第三段：规划广至路南—礼泉路）
批文名称	
批文文号	
证件编号	

图例

 建构筑物规划土地意见书

图幅比例：1:500

比例尺： m

上海市普陀区规划和自然资源局  
2025年8月19日

工程建设项目规划土地意见书范围图  
地块面积表

序号	地块名称	控规地块编号	规划用地性质	申请用地面积(m <sup>2</sup> )	空间边界类型	备注
1	地块1	无规划地块		9569.79	02	

工程建设项目规划土地意见书范围图  
主要拐点坐标表

注:规划土地意见书/用地规划许可证附图中仅标注主要拐点坐标,项目范围详细界址坐标以勘测定界为准

地块名称	点号	横坐标	纵坐标	半径(R)	边长(单位:米)
地块1	0101	-5139.988	2547.265	0	9.152
地块1	0102	-5135.48	2539.3	0	15.239
地块1	0103	-5128.002	2526.022	0	10.361
地块1	0104	-5138	2523.3	0	31.341
地块1	0105	-5167.924	2513.983	0	10
地块1	0106	-5170.897	2523.531	0	18.674
地块1	0107	-5164.016	2540.891	0	244.812
地块1	0108	-5284.425	2754.045	0	113.947
地块1	0109	-5352.953	2845.082	0	24
地块1	0110	-5335.829	2861.898	0	4.891
地块1	0111	-5332.421	2858.39	0	47.94
地块1	0112	-5301.043	2822.145	0	60.234
地块1	0113	-5267.237	2772.292	0	5.679
地块1	0114	-5264.394	2767.375	0	0.686
地块1	0115	-5264.055	2766.778	0	7.908
地块1	0124	-5140.773	2548.541	0	244.242

# 工程建设项目规划土地意见书范围图（分幅图）



## 项目基本信息

项目名称	府村路（桃浦路—礼泉路） 道路新建工程（第三段：规划广至路南—礼泉路）
批文名称	
批文文号	
证件编号	

图例

建构筑物规划土地意见书

图幅号： IV 14-21

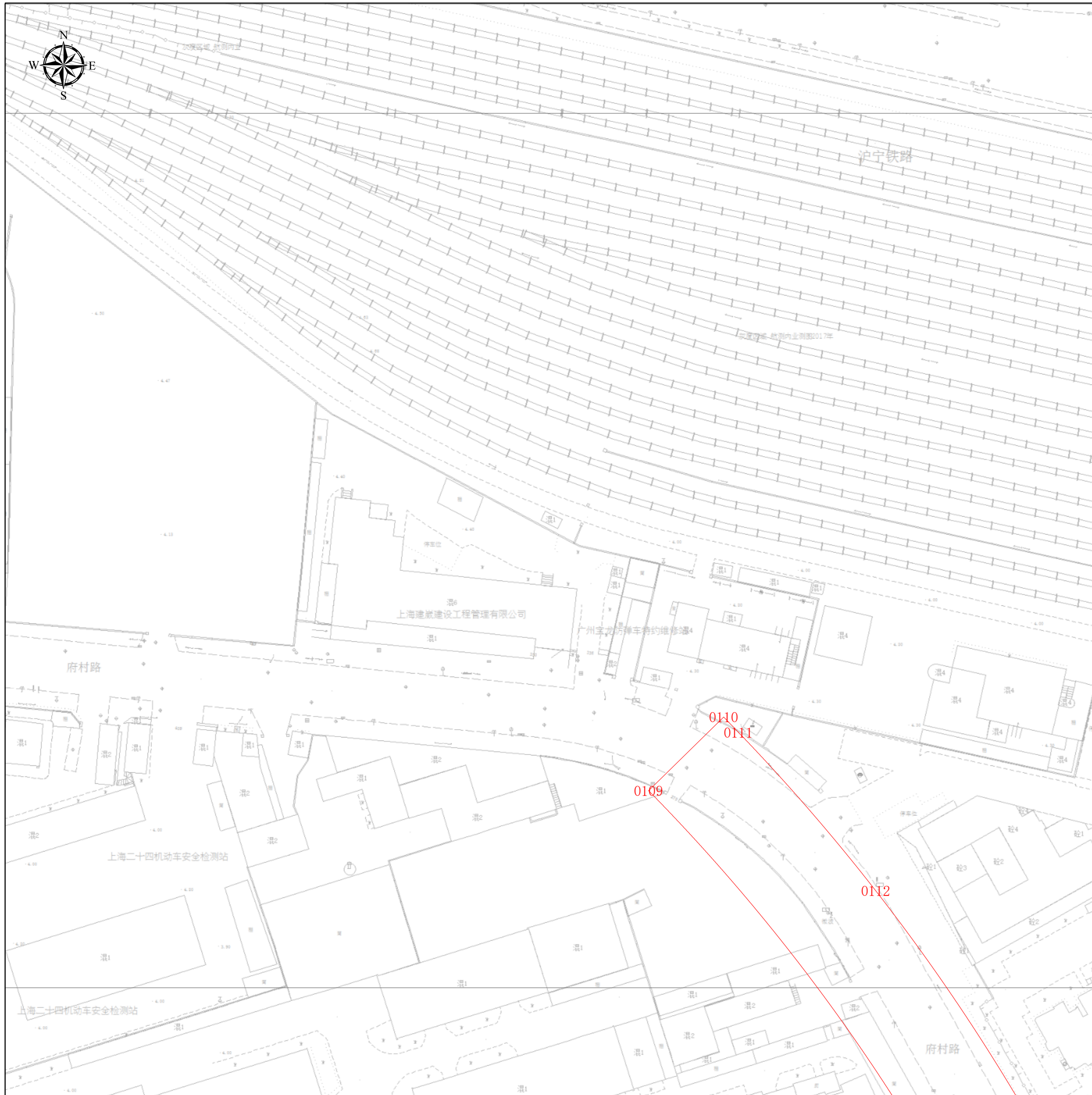
图幅比例： 1:500

比例尺：

0 5 10 20 30 40 m

上海市普陀区规划和自然资源局  
2025年8月19日


# 工程建设项目规划土地意见书范围图（分幅图）



## 项目基本信息

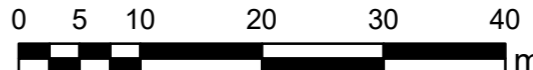
项目名称	府村路（桃浦路—礼泉路） 道路新建工程（第三段：规划广至路南—礼泉路）
批文名称	
批文文号	
证件编号	

### 图例

 建构筑物规划土地意见书

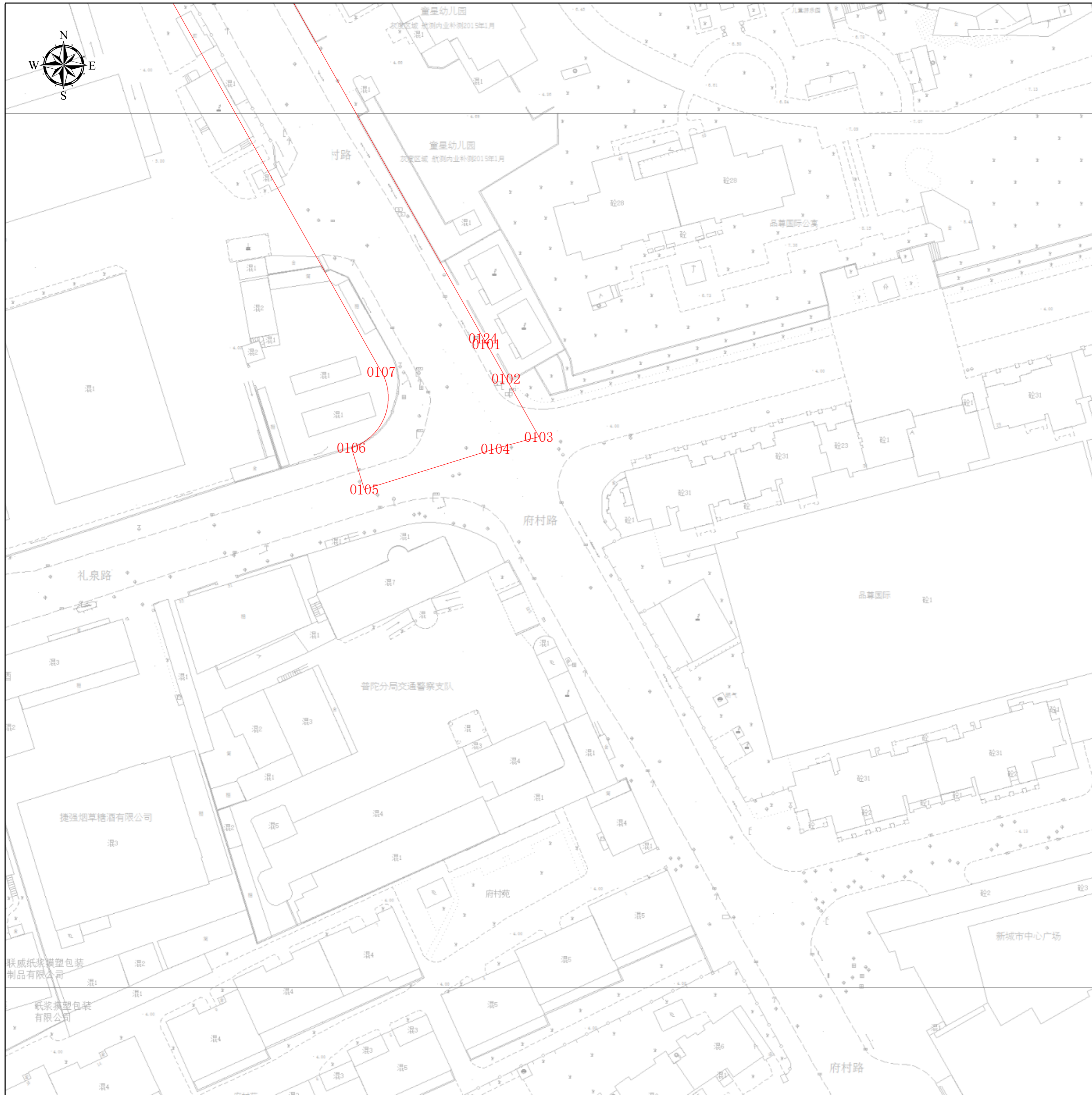
图幅号： IV 15-22

图幅比例： 1:500

比例尺： m

上海市普陀区规划和自然资源局  
2025年8月19日

# 工程建设项目规划土地意见书范围图（分幅图）



## 项目基本信息

项目名称	府村路（桃浦路—礼泉路） 道路新建工程（第三段：规划广至路南—礼泉路）
批文名称	
批文文号	
证件编号	

图例

建构筑物规划土地意见书

图幅号： IV 13-21

图幅比例： 1:500

比例尺：

0 5 10 20 30 40 m

上海市普陀区规划和自然资源局  
2025年8月19日


# 工程建设项目规划土地意见书范围图（分幅图）



## 项目基本信息

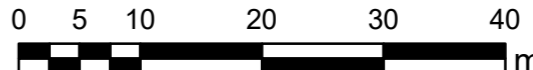
项目名称	府村路（桃浦路—礼泉路） 道路新建工程（第三段：规划广至路南—礼泉路）
批文名称	
批文文号	
证件编号	

### 图例

 建构筑物规划土地意见书

图幅号： IV 14-22

图幅比例： 1:500

比例尺： m

上海市普陀区规划和自然资源局

2025年8月19日