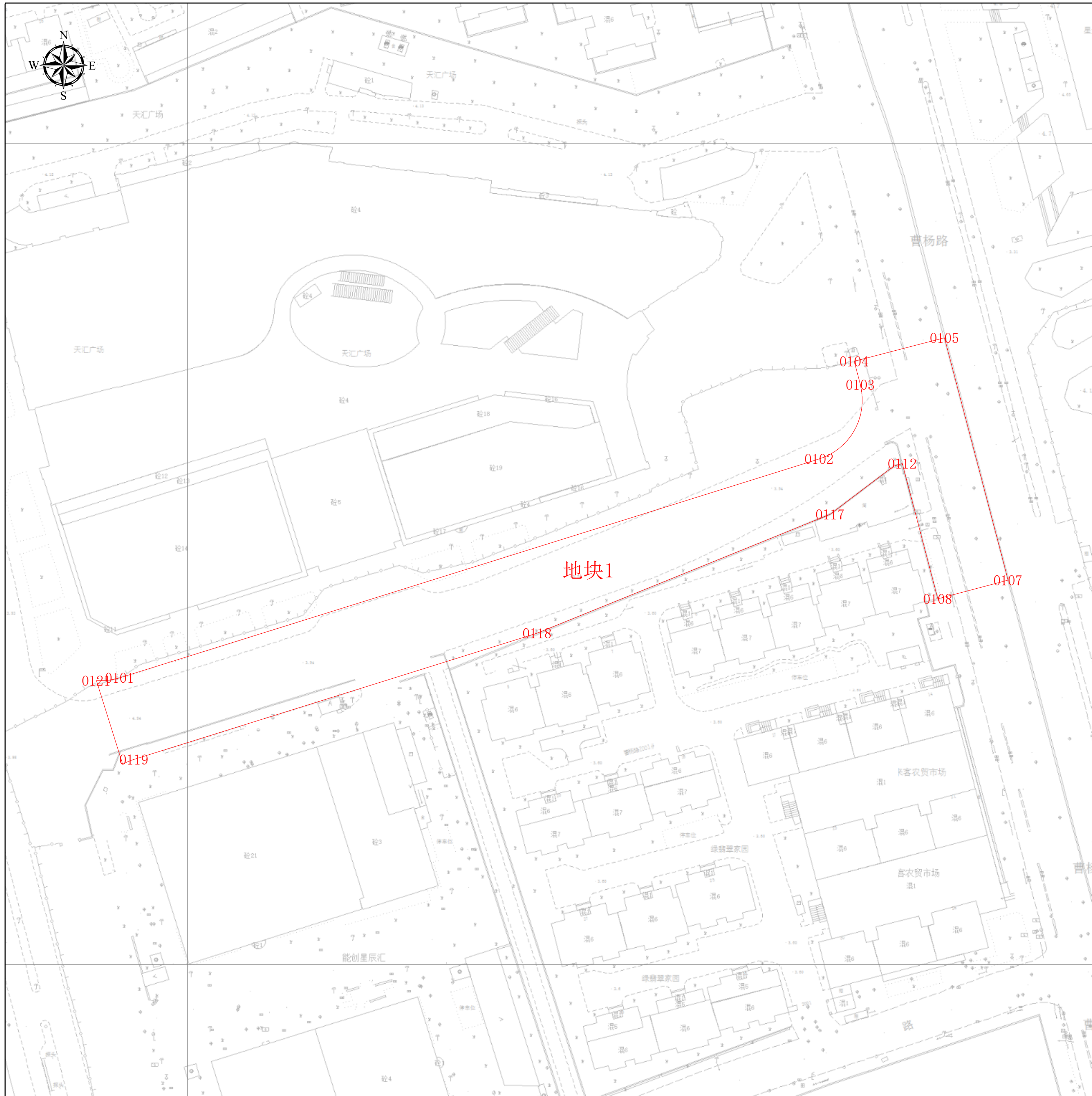


# 工程建设项目规划土地意见书范围图（缩略图）



## 项目基本信息

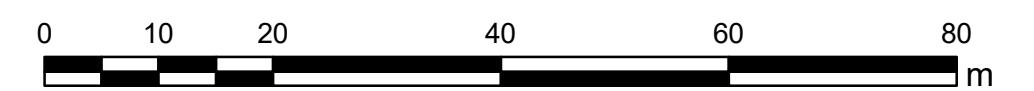
项目名称	广至路（南石一路-曹杨路）道路新建工程
批文名称	
批文文号	
证件编号	

图例

□ 建构筑物规划土地意见书

图幅比例: 1:500

比例尺:



上海市普陀区规划和自然资源局

2025年8月14日

工程建设项目规划土地意见书范围图  
地块面积表

序号	地块名称	控规地块编号	规划用地性质	申请用地面积(m²)	空间边界类型	备注
1	地块1	无规划地块		4847. 4	02	

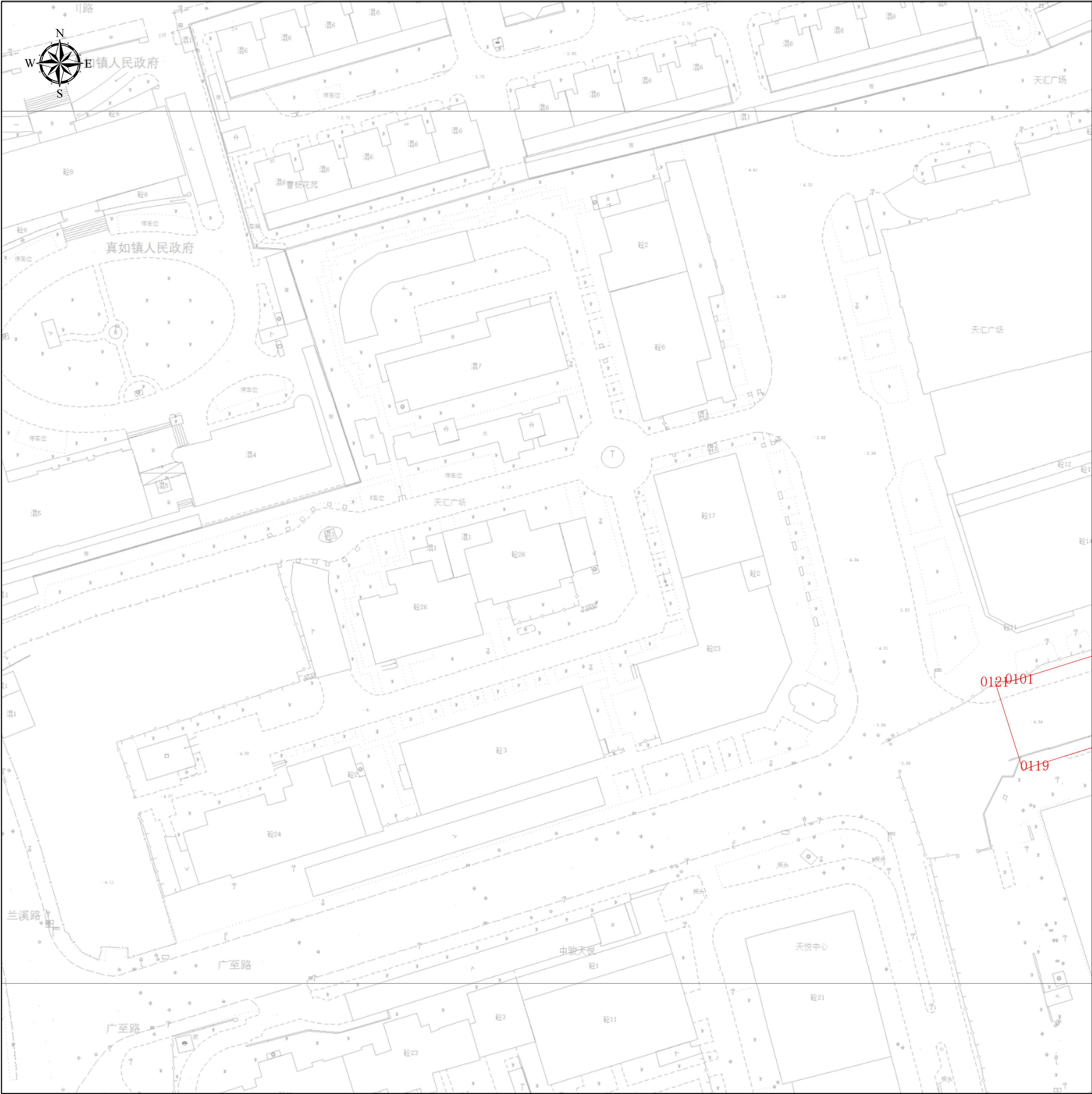
工程建设项目规划土地意见书范围图  
主要拐点坐标表

注:规划土地意见书/用地规划许可证附图中仅标注主要拐点坐标，项目范围详细界址坐标以勘测定界为准

地块名称	点号	横坐标	纵坐标	半径 (R)	边长 (单位:米)
地块1	0101	-6516.575	2469.853	0	178.623
地块1	0102	-6346.108	2523.213	0	20.712
地块1	0103	-6336.08	2541.335	0	5.85
地块1	0104	-6337.566	2546.994	0	22.735
地块1	0105	-6315.569	2552.742	0	55.881
地块1	0107	-6300.065	2493.662	0	22.935
地块1	0108	-6317.206	2489.109	0	16.614
地块1	0112	-6325.826	2522.054	0	19.253
地块1	0113	-6327.581	2521.596	0	0.508
地块1	0114	-6328.034	2521.369	0	2.935
地块1	0117	-6343.434	2509.733	0	93.417
地块1	0118	-6414.825	2480.746	0	102.984
地块1	0119	-6513.107	2449.982	0	2.991
地块1	0120	-6515.858	2448.808	0	21.383
地块1	0121	-6522.246	2469.215	0	5.706



工程建设项目规划土地意见书范围图（分幅图）



项目基本信息

项目名称	广至路（南石一路-曹杨路）道路新建工程
批文名称	
批文文号	
证件编号	

图例

建构筑物规划土地意见书

图幅号： IV 13-27

图幅比例： 1:500

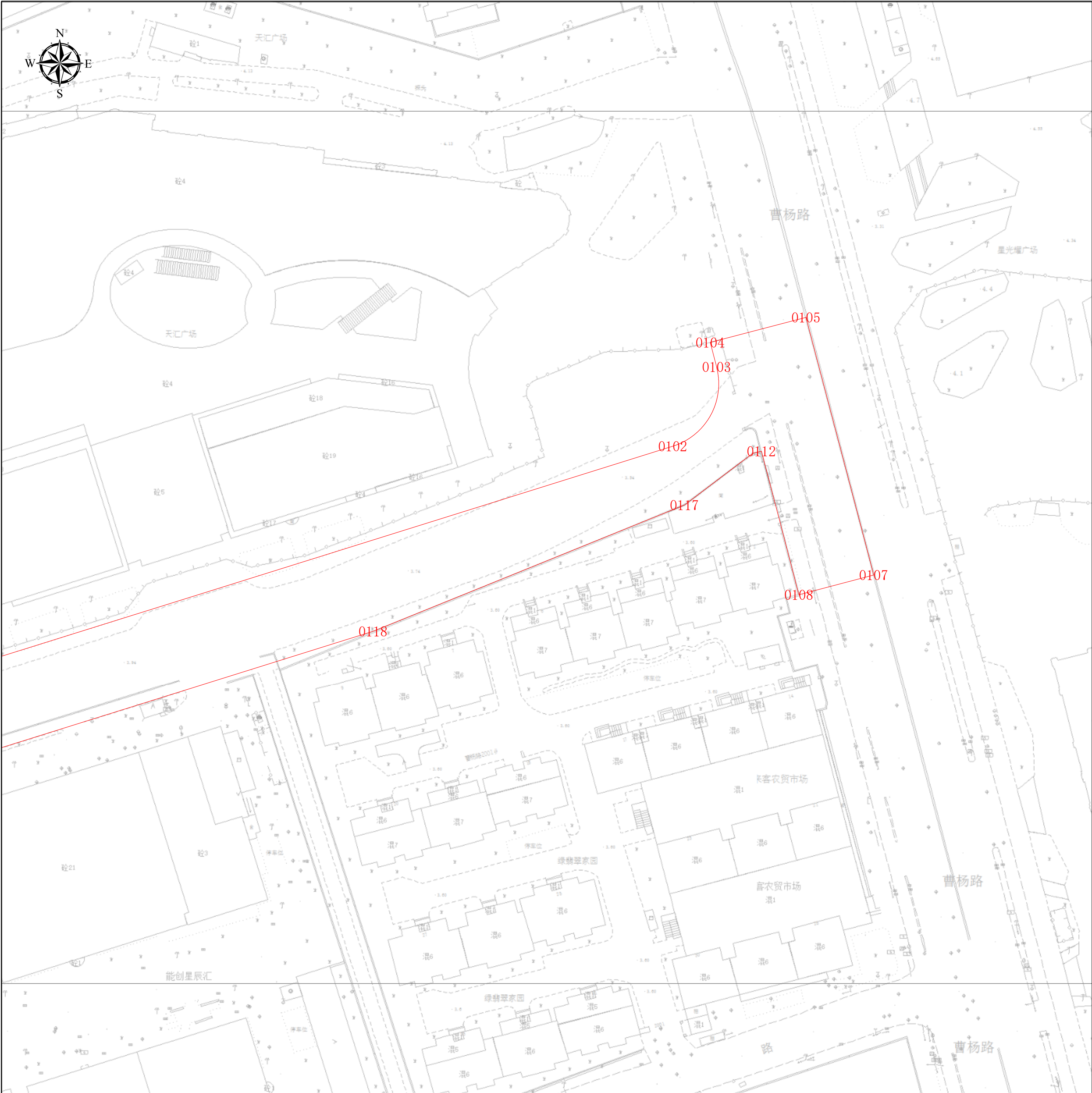
比例尺：

0510203040

m

上海市普陀区规划和自然资源局  
2025年8月14日

工程建设项目规划土地意见书范围图（分幅图）



项目基本信息

项目名称	广至路（南石一路-曹杨路）道路新建工程
批文名称	
批文文号	
证件编号	

图例

建构筑物规划土地意见书

图幅号： IV 13-26

图幅比例： 1:500

比例尺： m

上海市普陀区规划和自然资源局  
2025年8月14日