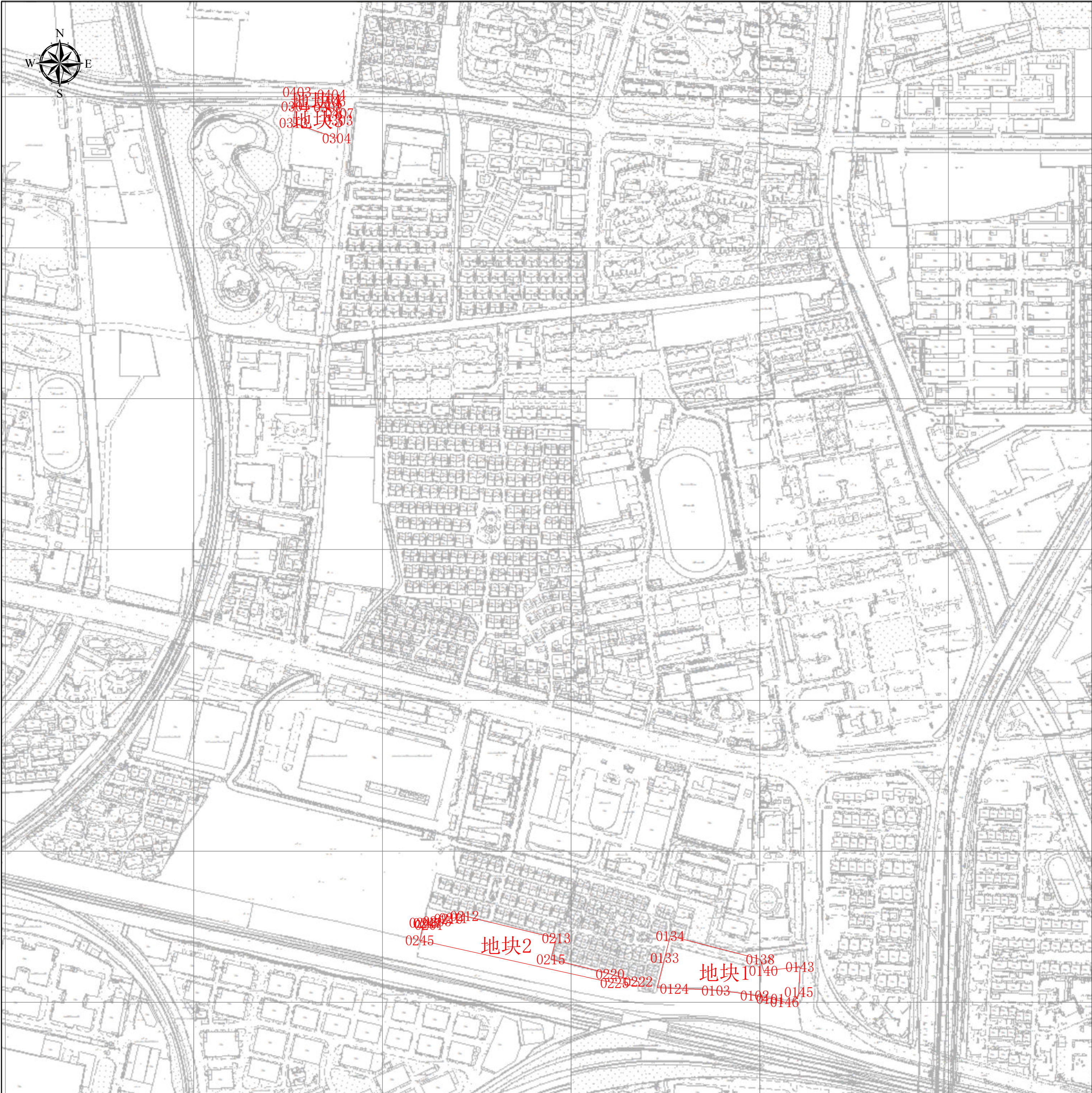


工程建设项目规划土地意见书范围图（缩略图）



项目基本信息

项目名称	桃浦镇李子园村集体土地
批文名称	
批文文号	
证件编号	

图例

建构筑物规划土地意见书

图幅比例：1:500

比例尺：

上海市普陀区规划和自然资源局
2025年4月25日

工程建设项目规划土地意见书范围图
地块面积表

序号	地块名称	控规地块编号	规划用地性质	申请用地面积 (m²)	空间边界类型	备注
1	地块1	G05-04	C8	9599.8	02	压占规划地块G05-04面积：6039.780491
2	地块2	G07-02	C8	8317.98	02	压占规划地块G07-02面积：3255.251035
3	地块3	E01-03	C4	1786.83	02	压占规划地块E01-03面积：1786.827143
4	地块4	无规划地块		956.27	02	

工程建设项目规划土地意见书范围图

主要拐点坐标表

注:规划土地意见书/用地规划许可证附图中仅标注主要拐点坐标，项目范围详细界址坐标以勘测定界为准

地块名称	点号	横坐标	纵坐标	半径 (R)	边长 (单位:米)
地块1	0101	-7735.503	3604.766	0	21.541
地块1	0102	-7756.614	3609.047	0	51.772
地块1	0103	-7807.953	3615.724	0	0.524
地块1	0104	-7808.475	3615.765	0	2.064
地块1	0105	-7810.534	3615.923	0	3.098
地块1	0106	-7813.624	3616.145	0	3.091
地块1	0107	-7816.708	3616.35	0	3.084
地块1	0108	-7819.786	3616.539	0	3.077
地块1	0109	-7822.858	3616.715	0	3.07
地块1	0110	-7825.924	3616.878	0	3.062
地块1	0111	-7828.982	3617.029	0	3.055
地块1	0112	-7832.034	3617.17	0	3.048
地块1	0113	-7835.079	3617.302	0	3.041
地块1	0114	-7838.118	3617.425	0	3.034
地块1	0115	-7841.149	3617.543	0	3.026
地块1	0116	-7844.173	3617.655	0	3.019
地块1	0124	-7863.162	3618.319	0	18.954
地块1	0125	-7866.133	3618.43	0	2.966
地块1	0126	-7869.097	3618.544	0	2.959
地块1	0127	-7872.054	3618.665	0	2.952
地块1	0128	-7875.003	3618.793	0	2.945
地块1	0129	-7877.945	3618.928	0	2.938
地块1	0130	-7880.879	3619.073	0	2.93
地块1	0131	-7883.805	3619.228	0	2.212
地块1	0132	-7886.013	3619.354	0	40.683
地块1	0133	-7876.05	3658.798	0	29.894
地块1	0134	-7868.681	3687.769	0	47.247
地块1	0138	-7749.171	3656.938	0	91.779
地块1	0140	-7744.973	3641.575	0	0.726
地块1	0143	-7696.61	3646.901	0	60.051
地块1	0145	-7698.108	3614.051	0	44.426
地块1	0146	-7716.917	3600.23	0	19.131
地块2	0201	-8188.147	3702.687	0	0.549
地块2	0202	-8187.786	3702.273	0	2.219
地块2	0203	-8186.121	3703.74	0	3.566

工程建设项目规划土地意见书范围图

主要拐点坐标表

注:规划土地意见书/用地规划许可证附图中仅标注主要拐点坐标，项目范围详细界址坐标以勘测定界为准


地块名称	点号	横坐标	纵坐标	半径 (R)	边长 (单位:米)
地块2	0204	-8182.898	3705.268	0	5.892
地块2	0205	-8177.434	3707.471	0	3.033
地块2	0206	-8174.639	3708.65	0	1.123
地块2	0207	-8173.588	3709.043	0	1.84
地块2	0208	-8171.759	3709.246	0	3.842
地块2	0209	-8167.964	3709.847	0	5.476
地块2	0210	-8162.534	3710.553	0	6.635
地块2	0211	-8155.969	3711.514	0	14.896
地块2	0212	-8141.314	3714.182	0	125.146
地块2	0213	-8019.691	3684.694	0	11.581
地块2	0215	-8026.768	3657.127	0	17.28
地块2	0216	-8026.379	3657.034	0	0.109
地块2	0217	-8026.404	3656.929	0	27.191
地块2	0220	-7948.313	3637.673	0	56.201
地块2	0221	-7945.698	3636.281	0	35.855
地块2	0222	-7910.954	3627.423	0	3.789
地块2	0223	-7910.109	3623.729	0	2.437
地块2	0224	-7910.637	3621.351	0	31.793
地块2	0225	-7942.123	3625.755	0	0.487
地块2	0226	-7942.603	3625.839	0	1.925
地块2	0227	-7944.498	3626.173	0	2.902
地块2	0228	-7947.353	3626.692	0	2.909
地块2	0229	-7950.212	3627.227	0	2.916
地块2	0230	-7953.076	3627.776	0	2.923
地块2	0231	-7955.944	3628.341	0	2.93
地块2	0232	-7958.817	3628.918	0	2.938
地块2	0233	-7961.695	3629.507	0	2.945
地块2	0234	-7964.578	3630.107	0	2.952
地块2	0235	-7967.467	3630.717	0	2.959
地块2	0236	-7970.36	3631.335	0	2.966
地块2	0237	-7973.26	3631.961	0	2.974
地块2	0238	-7976.166	3632.593	0	2.981
地块2	0245	-8200.539	3682.048	0	250.886
地块2	0246	-8195.404	3705.602	0	5.056
地块2	0247	-8190.364	3705.21	0	3.359

工程建设项目规划土地意见书范围图
 主要拐点坐标表

注:规划土地意见书/用地规划许可证附图中仅标注主要拐点坐标，项目范围详细界址坐标以勘测定界为准

地块名称	点号	横坐标	纵坐标	半径 (R)	边长 (单位:米)
地块3	0301	-8365.211	4787.369	0	43.144
地块3	0302	-8322.1	4785.668	0	21.889
地块3	0303	-8307.937	4768.978	0	24.086
地块3	0304	-8310.691	4745.049	0	1.116
地块3	0305	-8311.741	4745.426	0	0.108
地块3	0306	-8311.843	4745.462	0	5
地块3	0313	-8367.744	4765.349	0	76.498
地块4	0401	-8365.211	4787.369	0	14.653
地块4	0403	-8363.058	4806.073	0	49.878
地块4	0404	-8317.45	4803.128	0	4.665
地块4	0406	-8317.711	4794.177	0	23.584
地块4	0407	-8306.875	4778.214	0	9.297
地块4	0408	-8307.937	4768.978	0	21.889
地块4	0409	-8322.1	4785.668	0	43.144

工程建设项目规划土地意见书范围图（分幅图）



项目基本信息

项目名称	桃浦镇李子园村集体土地
批文名称	
批文文号	
证件编号	

图例
建构筑物规划土地意见书

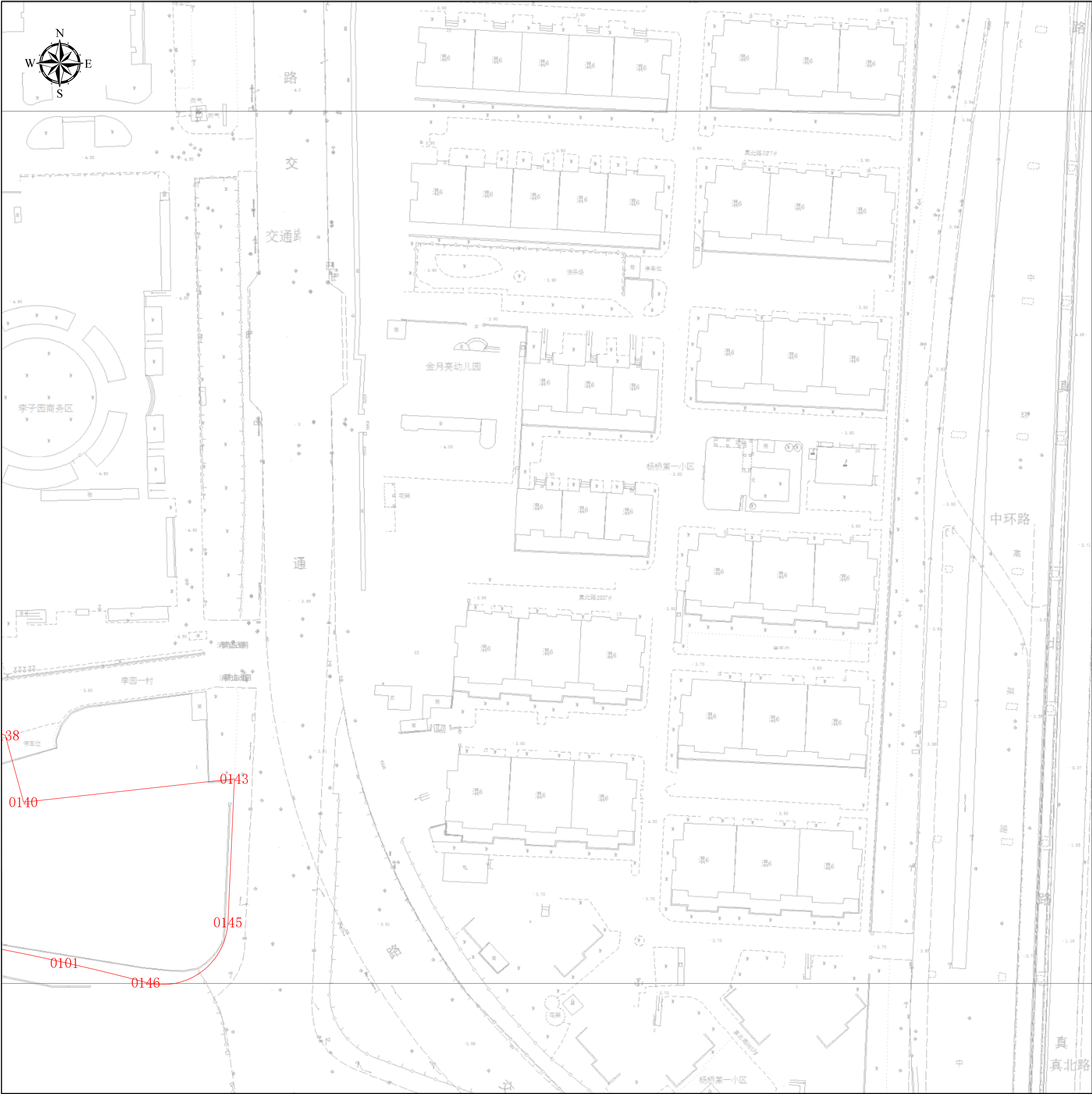
图幅号： IV 25-34

图幅比例： 1:500

比例尺：
0 5 10 20 30 40 m

上海市普陀区规划和自然资源局
2025年4月25日

工程建设项目规划土地意见书范围图（分幅图）



项目基本信息

项目名称	桃浦镇李子园村集体土地
批文名称	
批文文号	
证件编号	

图例

建构筑物规划土地意见书

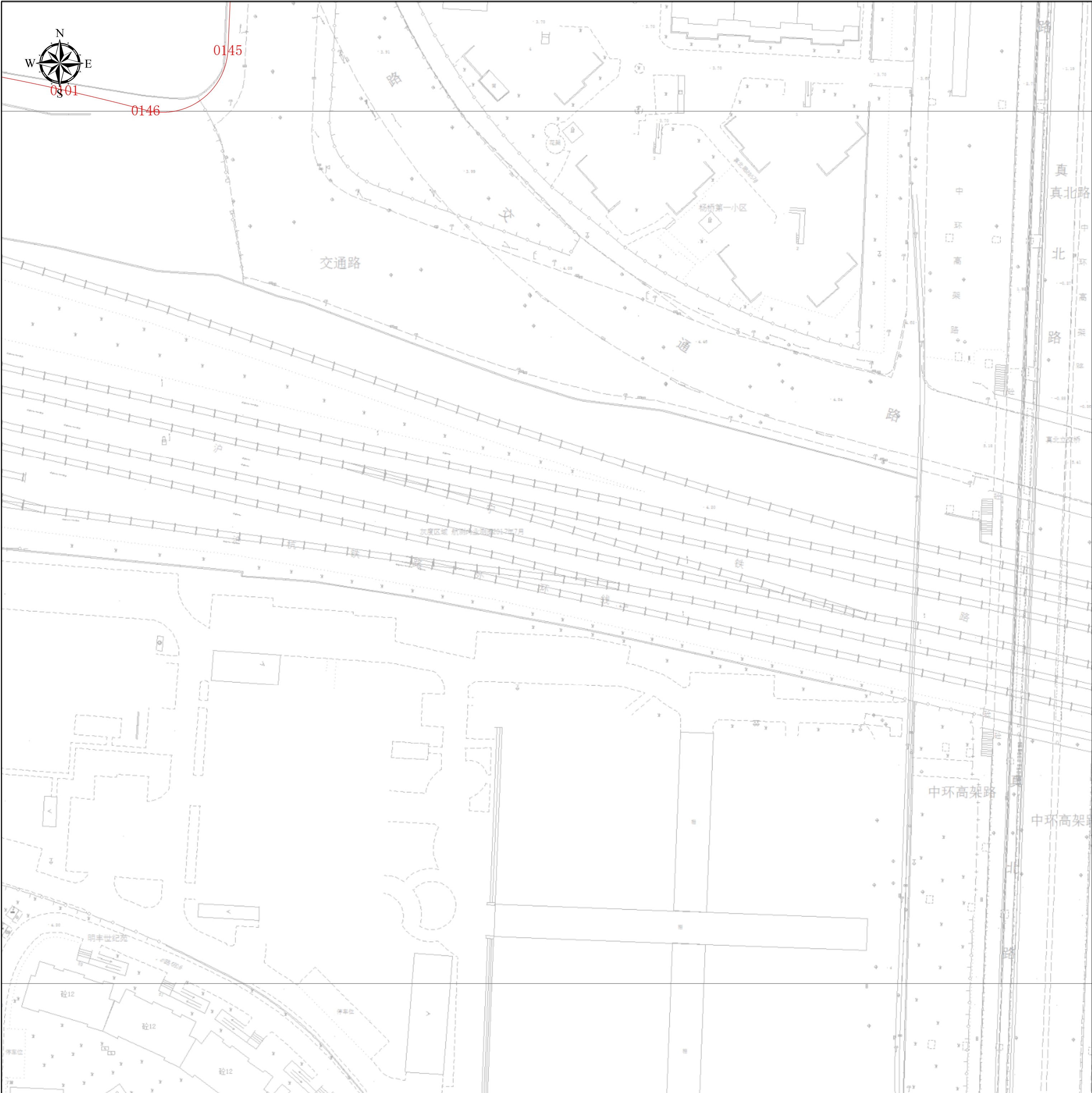
图幅号： IV 19-31

图幅比例： 1:500

比例尺： m

上海市普陀区规划和自然资源局
2025年4月25日

工程建设项目规划土地意见书范围图（分幅图）



项目基本信息

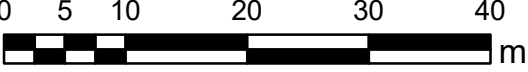
项目名称	桃浦镇李子园村集体土地
批文名称	
批文文号	
证件编号	

图例

建构筑物规划土地意见书

图幅号： IV 18-31

图幅比例： 1:500

比例尺：

上海市普陀区规划和自然资源局
2025年4月25日

工程建设项目规划土地意见书范围图（分幅图）



项目基本信息

项目名称	桃浦镇李子园村集体土地
批文名称	
批文文号	
证件编号	

图例

建构筑物规划土地意见书

图幅号： IV 19-32

图幅比例： 1:500

比例尺：

0510203040

m

上海市普陀区规划和自然资源局
2025年4月25日

工程建设项目规划土地意见书范围图（分幅图）



项目基本信息

项目名称	桃浦镇李子园村集体土地
批文名称	
批文文号	
证件编号	

图例
建构筑物规划土地意见书

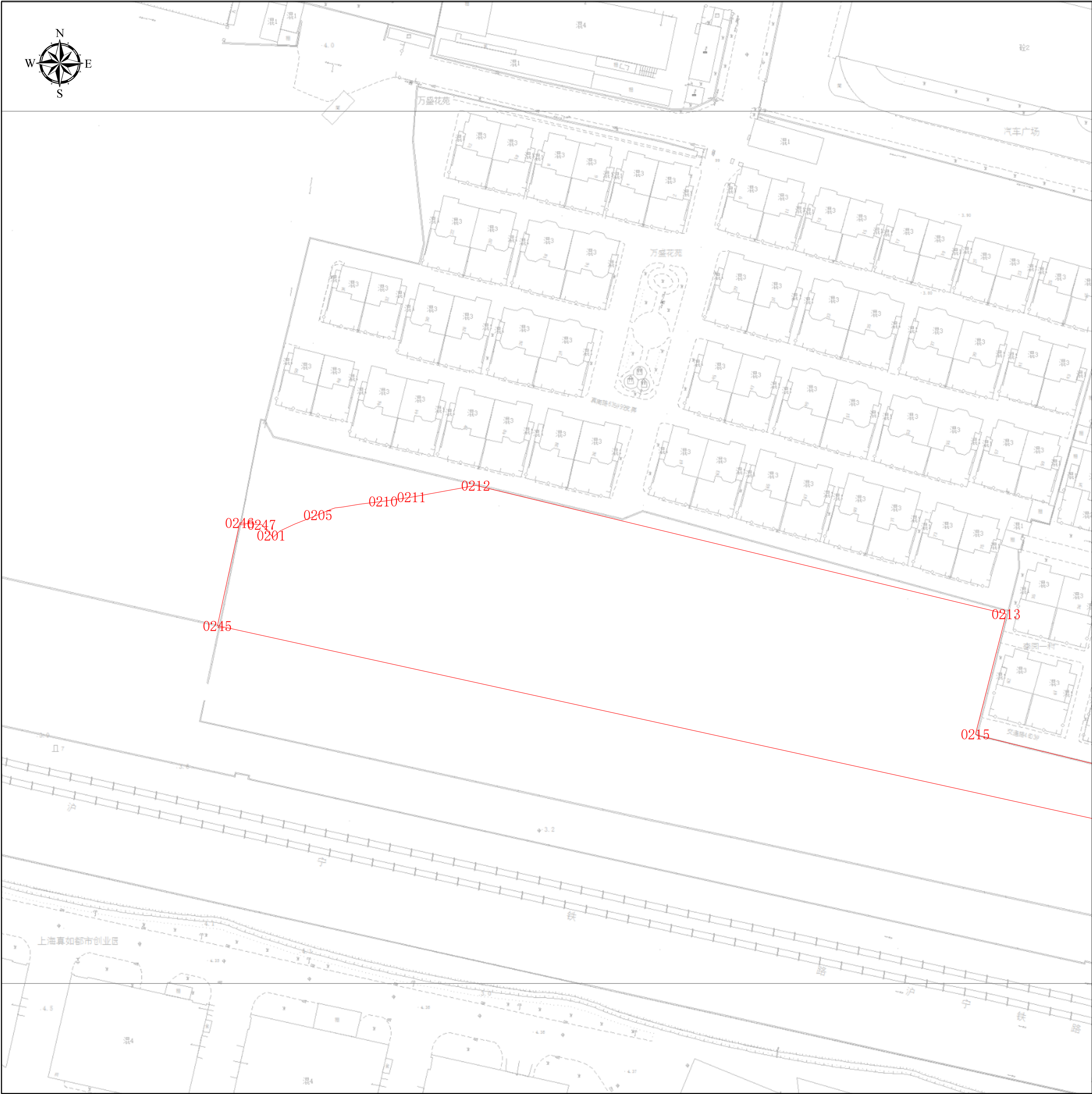
图幅号： IV 24-34

图幅比例： 1:500

比例尺：
0 5 10 20 30 40 m

上海市普陀区规划和自然资源局
2025年4月25日

工程建设项目规划土地意见书范围图（分幅图）



项目基本信息	
项目名称	桃浦镇李子园村集体土地
批文名称	
批文文号	
证件编号	
<div>图例</div> <div><div></div> 建构筑物规划土地意见书</div>	
图幅号： IV 19-33	
图幅比例： 1:500	
比例尺：	<div><div></div><div>0510203040</div><div>m</div></div>
上海市普陀区规划和自然资源局 2025年4月25日	