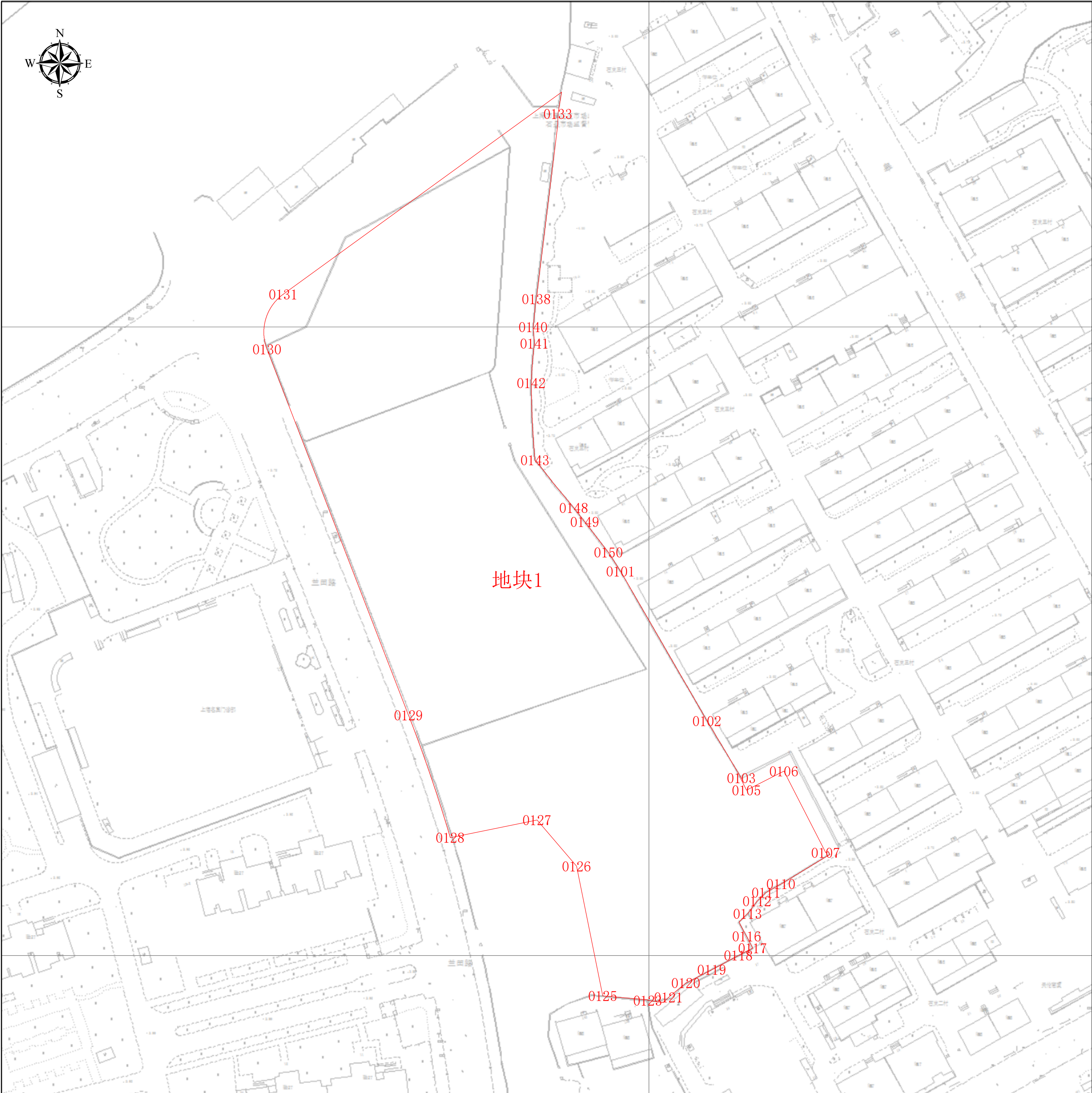


# 工程建设项目规划土地意见书范围图（缩略图）



## 项目基本信息

项目名称	上海市曹杨第二中学(东校)新建工程
批文名称	
批文文号	
证件编号	

图例

建构筑物规划土地意见书

图幅比例：1:500

比例尺：



上海市普陀区规划和自然资源局

2025年4月25日

工程建设项目规划土地意见书范围图  
地块面积表

序号	地块名称	控规地块编号	规划用地性质	申请用地面积(m²)	空间边界类型	备注
1	地块1	A13-01	Rs1	20491.86	02	压占规划地块A13-01面积：20491.859071

工程建设项目规划土地意见书范围图

主要拐点坐标表

注:规划土地意见书/用地规划许可证附图中仅标注主要拐点坐标，项目范围详细界址坐标以勘测定界为准

地块名称	点号	横坐标	纵坐标	半径 (R)	边长 (单位:米)
地块1	0101	-4758.99	1922.255	0	54.964
地块1	0102	-4731.46	1874.683	0	21.325
地块1	0103	-4720.537	1856.369	0	0.251
地块1	0104	-4720.76	1856.254	0	4.117
地块1	0105	-4718.893	1852.585	0	13.359
地块1	0106	-4707.003	1858.675	0	29.186
地块1	0107	-4693.682	1832.706	0	0.867
地块1	0108	-4692.916	1833.113	0	1.131
地块1	0109	-4692.386	1832.113	0	18.154
地块1	0110	-4707.929	1822.732	0	5.404
地块1	0111	-4712.645	1820.095	0	4.097
地块1	0112	-4715.562	1817.218	0	4.925
地块1	0113	-4718.57	1813.319	0	3.779
地块1	0114	-4721.229	1810.634	0	0.637
地块1	0115	-4721.01	1810.035	0	4.534
地块1	0116	-4718.875	1806.036	0	4.203
地块1	0117	-4716.916	1802.317	0	5.116
地块1	0118	-4721.477	1800	0	9.613
地块1	0119	-4729.964	1795.484	0	9.264
地块1	0120	-4738.172	1791.188	0	7.15
地块1	0121	-4743.715	1786.672	0	2.382
地块1	0122	-4745.442	1785.032	0	4.925
地块1	0123	-4750.329	1785.633	0	0.247
地块1	0124	-4750.372	1785.877	0	14.349
地块1	0125	-4764.668	1787.112	0	42.1
地块1	0126	-4772.984	1828.383	0	19.322
地块1	0127	-4785.532	1843.075	0	28.235
地块1	0128	-4813.211	1837.498	0	41.145
地块1	0129	-4826.489	1876.442	0	124.869
地块1	0130	-4871.521	1992.908	0	18.3
地块1	0131	-4866.339	2010.459	0	109.462
地块1	0133	-4778.886	2067.863	0	10.154
地块1	0134	-4778.982	2064.678	0	2.172
地块1	0135	-4779.209	2062.518	0	8.348
地块1	0138	-4785.82	2008.936	0	47.457

工程建设项目规划土地意见书范围图

主要拐点坐标表

注:规划土地意见书/用地规划许可证附图中仅标注主要拐点坐标，项目范围详细界址坐标以勘测定界为准

地块名称	点号	横坐标	纵坐标	半径 (R)	边长 (单位:米)
地块1	0139	-4786.067	2007.136	0	7.17
地块1	0140	-4786.772	2000	0	5.249
地块1	0141	-4786.387	1994.765	0	12.611
地块1	0142	-4787.391	1982.193	0	24.57
地块1	0143	-4786.216	1957.651	0	3.723
地块1	0144	-4783.845	1954.781	0	2.724
地块1	0145	-4782.191	1952.616	0	1.929
地块1	0146	-4780.976	1951.118	0	0.352
地块1	0147	-4780.803	1950.811	0	10.813
地块1	0148	-4773.86	1942.521	0	5.731
地块1	0149	-4770.358	1937.985	0	12.31
地块1	0150	-4762.858	1928.223	0	7.111



工程建设项目规划土地意见书范围图（分幅图）



项目基本信息

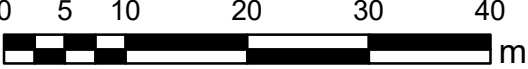
项目名称	上海市曹杨第二中学(东校)新建工程
批文名称	
批文文号	
证件编号	

图例

建构筑物规划土地意见书

图幅号： IV 10-20

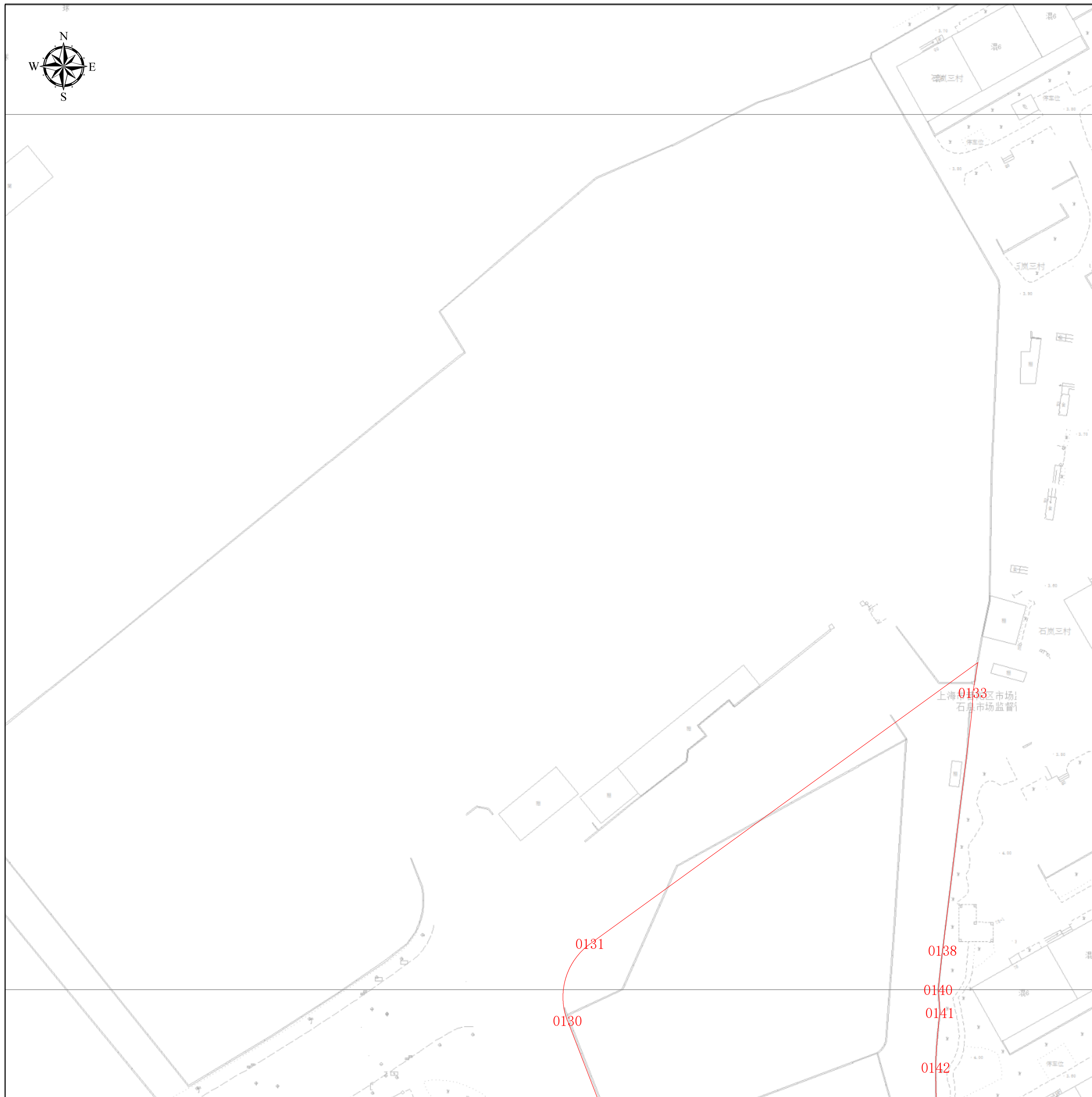
图幅比例： 1:500

比例尺：

上海市普陀区规划和自然资源局

2025年4月25日

# 工程建设项目规划土地意见书范围图（分幅图）



## 项目基本信息

项目名称	上海市曹杨第二中学(东校)新建工程
批文名称	
批文文号	
证件编号	

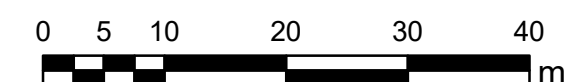
图例

建构筑物规划土地意见书

图幅号: IV 11-20

图幅比例: 1:500

比例尺。



上海市普陀区规划和自然资源局

2025年4月25日



工程建设项目规划土地意见书范围图（分幅图）



项目基本信息

项目名称	上海市曹杨第二中学(东校)新建工程
批文名称	
批文文号	
证件编号	

图例

建构筑物规划土地意见书

图幅号： IV 9-19

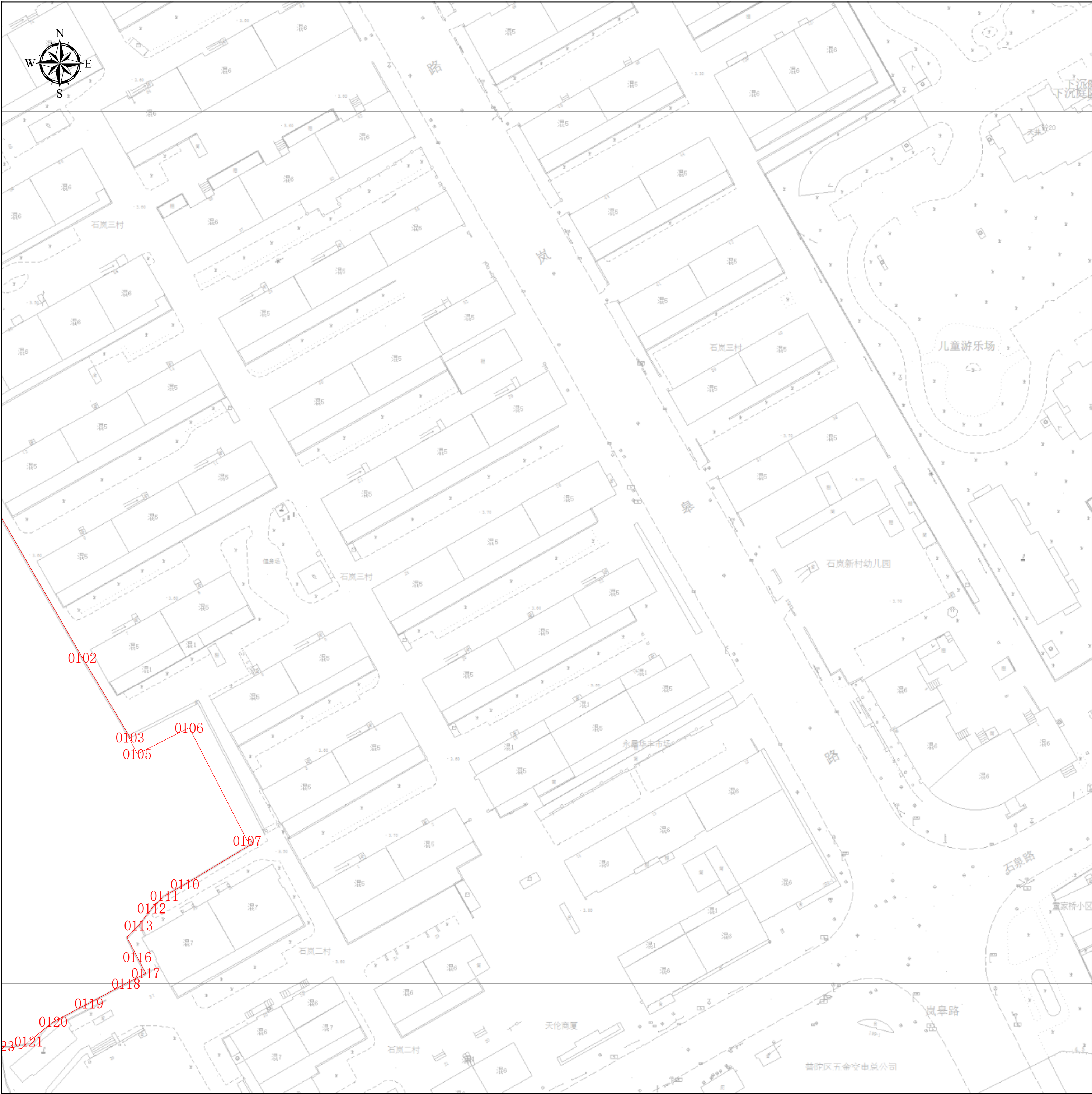
图幅比例： 1:500

比例尺：m

上海市普陀区规划和自然资源局  
2025年4月25日



工程建设项目规划土地意见书范围图（分幅图）



项目基本信息


项目名称	上海市曹杨第二中学(东校)新建工程
批文名称	
批文文号	
证件编号	

图例

建构筑物规划土地意见书

图幅号： IV 10-19

图幅比例： 1:500

比例尺：

上海市普陀区规划和自然资源局  
2025年4月25日



工程建设项目规划土地意见书范围图（分幅图）



项目基本信息

项目名称	上海市曹杨第二中学(东校)新建工程
批文名称	
批文文号	
证件编号	

图例

建构筑物规划土地意见书

图幅号： IV 9-20

图幅比例： 1:500

比例尺： m

上海市普陀区规划和自然资源局  
2025年4月25日