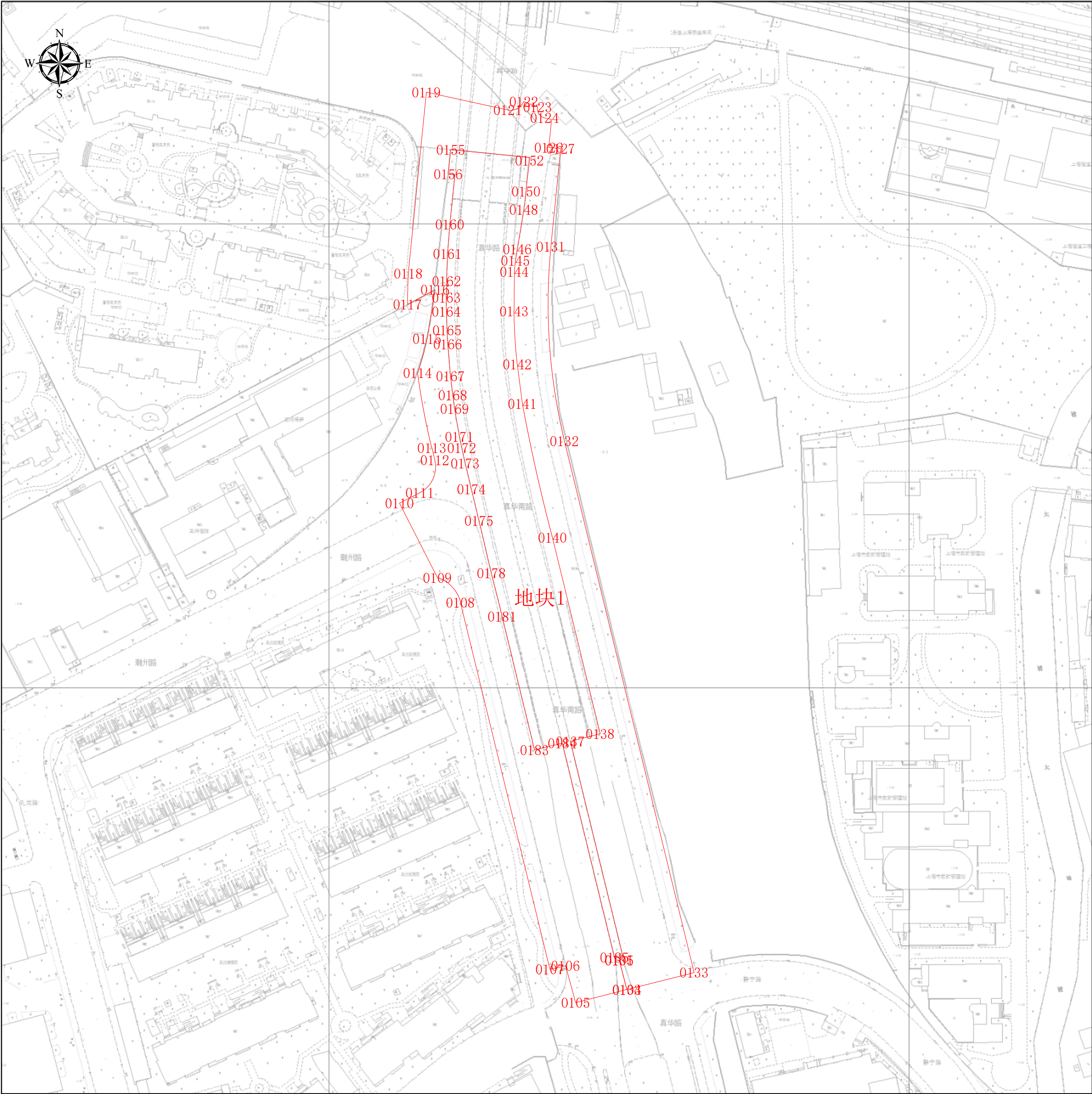


工程建设项目规划土地意见书范围图（缩略图）



项目基本信息

项目名称	真华南路辅道辟通及相关工程
批文名称	
批文文号	
证件编号	

图例  
建构筑物规划土地意见书

图幅比例：1:500

比例尺：

上海市普陀区规划和自然资源局  
2024年11月7日

工程建设项目规划土地意见书范围图  
地块面积表

序号	地块名称	控规地块编号	规划用地性质	申请用地面积(㎡)	空间边界类型	备注
1	地块1	A3-1	S4	15254.43	02	压占规划地块A3-1面积：23.248232

工程建设项目规划土地意见书范围图  
 主要拐点坐标表

注:规划土地意见书/用地规划许可证附图中仅标注主要拐点坐标，项目范围详细界址坐标以勘测定界为准

地块名称	点号	横坐标	纵坐标	半径 (R)	边长 (单位:米)
地块1	0101	-5874.874	2682.591	0	0.059
地块1	0102	-5874.817	2682.602	0	13.047
地块1	0103	-5871.61	2669.955	0	0.176
地块1	0105	-5893.685	2664.358	0	39.111
地块1	0106	-5898.008	2680.296	0	6.9
地块1	0107	-5904.711	2678.66	0	162.828
地块1	0108	-5943.31	2836.847	0	14.629
地块1	0109	-5953.268	2847.564	0	35.956
地块1	0110	-5969.56	2879.617	0	9.846
地块1	0111	-5960.803	2884.116	0	15.494
地块1	0112	-5954.374	2898.214	0	5.357
地块1	0113	-5955.65	2903.416	0	32.918
地块1	0114	-5961.77	2935.76	0	15.296
地块1	0115	-5957.72	2950.51	0	21.406
地块1	0116	-5954.216	2971.628	0	13.508
地块1	0117	-5966.14	2965.28	0	13.313
地块1	0118	-5965.811	2978.589	0	78.522
地块1	0119	-5958.034	3056.725	0	30.157
地块1	0121	-5922.866	3049.104	0	13.537
地块1	0122	-5916.043	3052.695	0	6.334
地块1	0123	-5910.11	3050.476	0	5.686
地块1	0124	-5907.057	3045.679	0	3.111
地块1	0125	-5904.017	3045.02	0	12.156
地块1	0126	-5905.221	3032.924	0	5.1
地块1	0127	-5900.144	3032.431	0	18.479
地块1	0131	-5904.36	2990.186	0	107.967
地块1	0132	-5898.521	2906.398	0	235.815
地块1	0133	-5842.62	2677.305	0	29.906
地块1	0134	-5871.609	2669.955	0	13.047
地块1	0135	-5874.816	2682.602	0	2.465
地块1	0136	-5873.358	2684.59	0	95.127
地块1	0137	-5895.977	2776.989	0	13.316
地块1	0138	-5883.059	2780.221	0	58.154
地块1	0140	-5903.628	2864.719	0	88
地块1	0141	-5916.595	2922.47	0	17.132



工程建设项目规划土地意见书范围图  
 主要拐点坐标表

注:规划土地意见书/用地规划许可证附图中仅标注主要拐点坐标，项目范围详细界址坐标以勘测定界为准

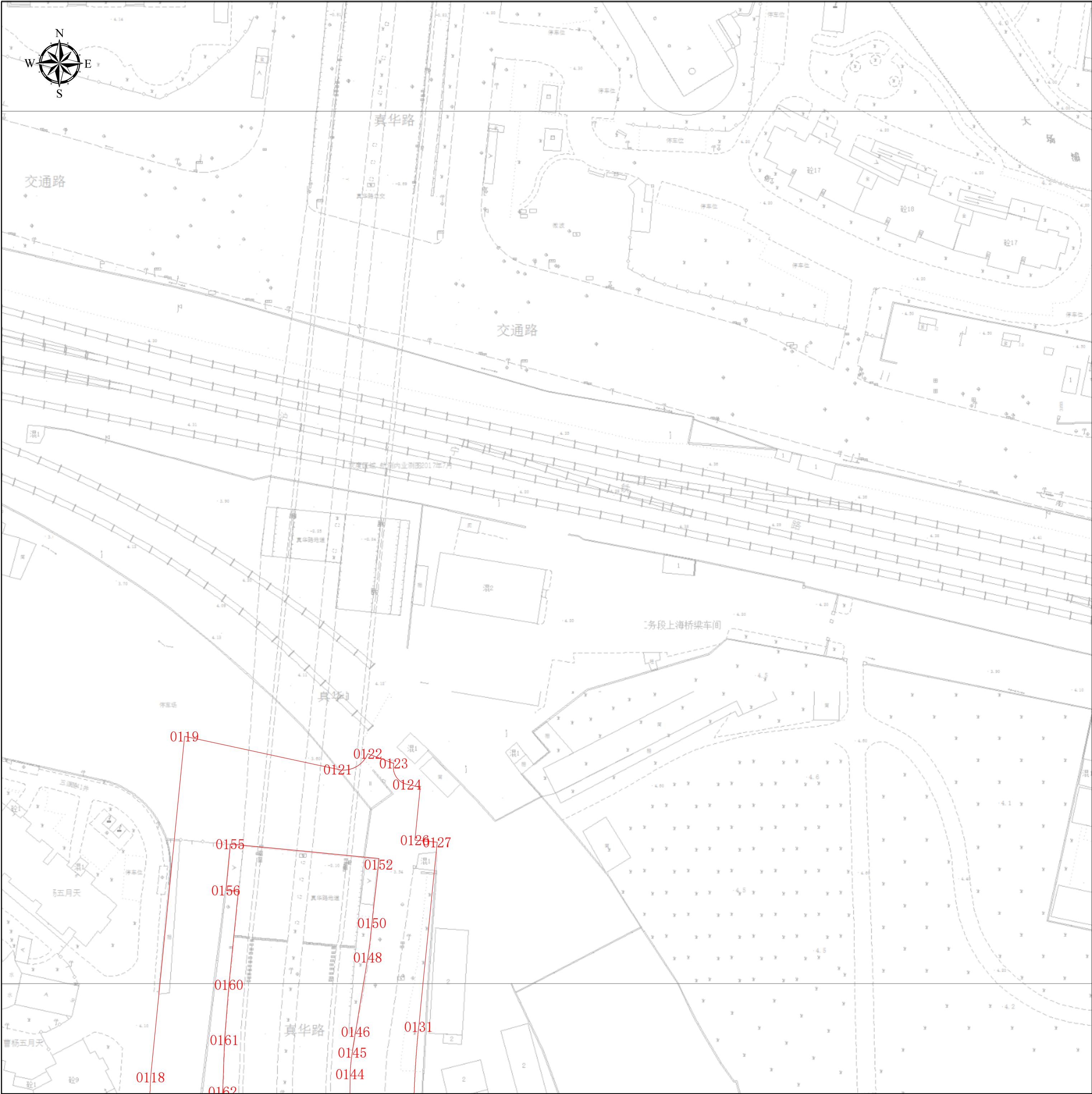
地块名称	点号	横坐标	纵坐标	半径 (R)	边长 (单位:米)
地块1	0142	-5918.843	2939.454	0	22.95
地块1	0143	-5920.232	2962.362	0	16.968
地块1	0144	-5920.085	2979.329	0	4.94
地块1	0145	-5919.585	2984.244	0	4.842
地块1	0146	-5918.832	2989.027	0	7.973
地块1	0148	-5916.042	3006.059	0	12.735
地块1	0149	-5915.565	3009.475	0	4.53
地块1	0150	-5915.095	3013.981	0	4.256
地块1	0152	-5913.564	3027.329	0	10.555
地块1	0153	-5913.486	3028.703	0	17.143
地块1	0155	-5947.559	3032.012	0	27.699
地块1	0156	-5948.557	3021.45	0	2.839
地块1	0157	-5945.73	3021.183	0	4.074
地块1	0160	-5947.868	2999.782	0	30.133
地块1	0161	-5948.869	2987.122	0	11.873
地块1	0162	-5949.325	2975.258	0	7.032
地块1	0163	-5949.427	2968.227	0	5.955
地块1	0164	-5949.366	2962.273	0	8.122
地块1	0165	-5949.136	2954.154	0	5.967
地块1	0166	-5948.821	2948.196	0	13.937
地块1	0167	-5947.602	2934.313	0	8.118
地块1	0168	-5946.652	2926.251	0	6.055
地块1	0169	-5945.812	2920.254	0	3.771
地块1	0170	-5945.219	2916.53	0	8.353
地块1	0171	-5943.744	2908.309	0	4.943
地块1	0172	-5942.745	2903.468	0	6.811
地块1	0173	-5941.276	2896.817	0	11.446
地块1	0174	-5938.647	2885.677	0	14.066
地块1	0175	-5935.338	2872.006	0	8.454
地块1	0178	-5929.993	2849.398	0	17.721
地块1	0179	-5929.288	2846.54	0	6.31
地块1	0181	-5925.373	2830.776	0	10.961
地块1	0182	-5925.133	2829.776	0	58.171
地块1	0183	-5911.355	2773.261	0	12.332
地块1	0184	-5899.374	2776.182	0	95.037

工程建设项目规划土地意见书范围图  
主要拐点坐标表

注:规划土地意见书/用地规划许可证附图中仅标注主要拐点坐标，项目范围详细界址坐标以勘测定界为准

地块名称	点号	横坐标	纵坐标	半径 (R)	边长 (单位:米)
地块1	0185	-5876.957	2683.826	0	2.421

工程建设项目规划土地意见书范围图（分幅图）



项目基本信息

项目名称	真华南路辅道辟通及相关工程
批文名称	
批文文号	
证件编号	

图例

建构筑物规划土地意见书

图幅号： IV 16-24

图幅比例： 1:500

比例尺：

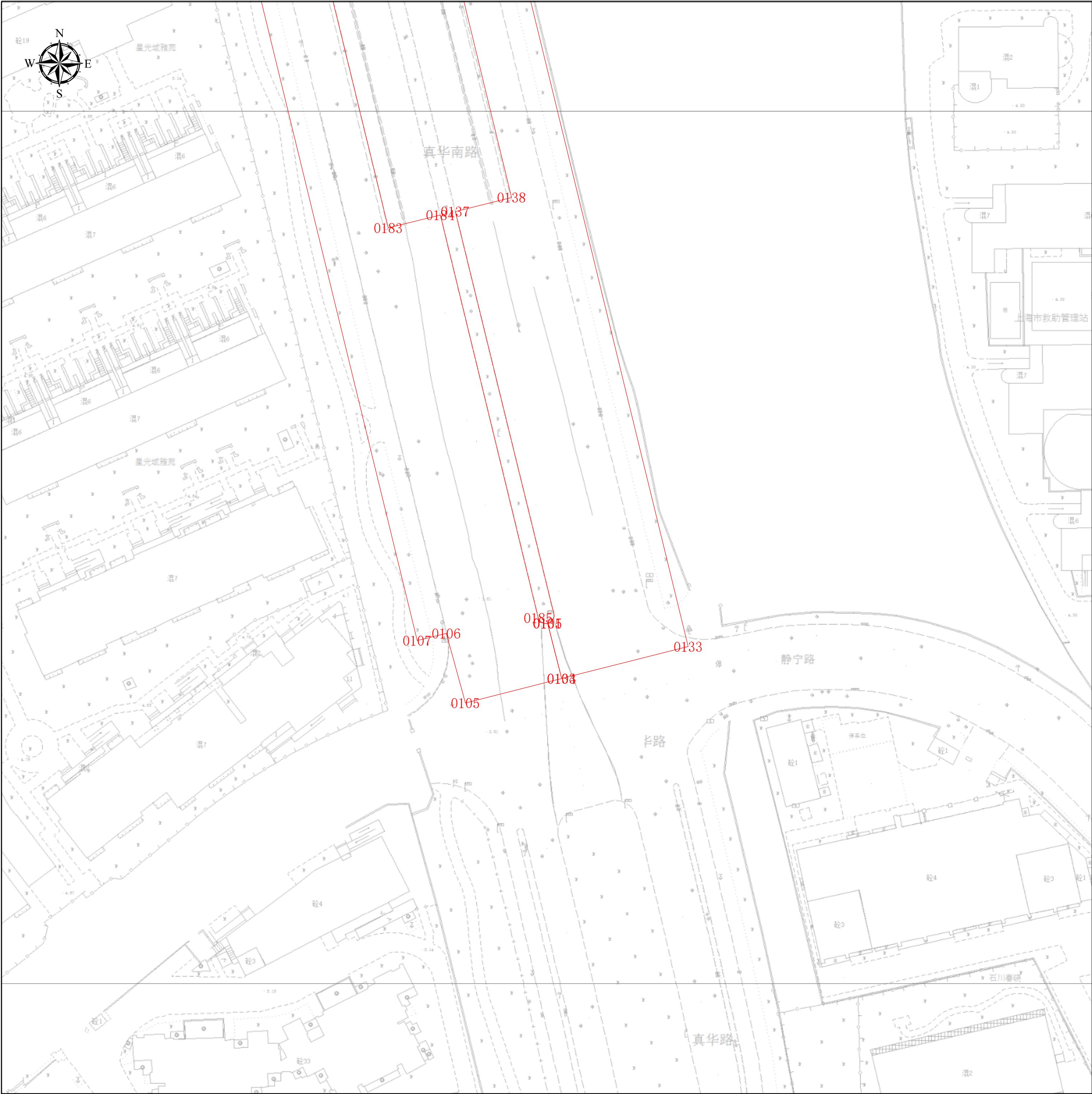
0510203040

m

上海市普陀区规划和自然资源局  
2024年11月7日



工程建设项目规划土地意见书范围图（分幅图）



项目基本信息

项目名称	真华南路辅道辟通及相关工程
批文名称	
批文文号	
证件编号	

图例

建构筑物规划土地意见书

图幅号： IV 14-24

图幅比例： 1:500

比例尺：

0510203040

m

上海市普陀区规划和自然资源局  
2024年11月7日

工程建设项目规划土地意见书范围图（分幅图）



项目基本信息

项目名称	真华南路辅道辟通及相关工程
批文名称	
批文文号	
证件编号	
图例 <div>建筑物规划土地意见书</div>	
图幅号： IV 15-24	
图幅比例： 1:500	
比例尺：	<div>0 5 10 20 30 40 m</div>
上海市普陀区规划和自然资源局 2024年11月7日	