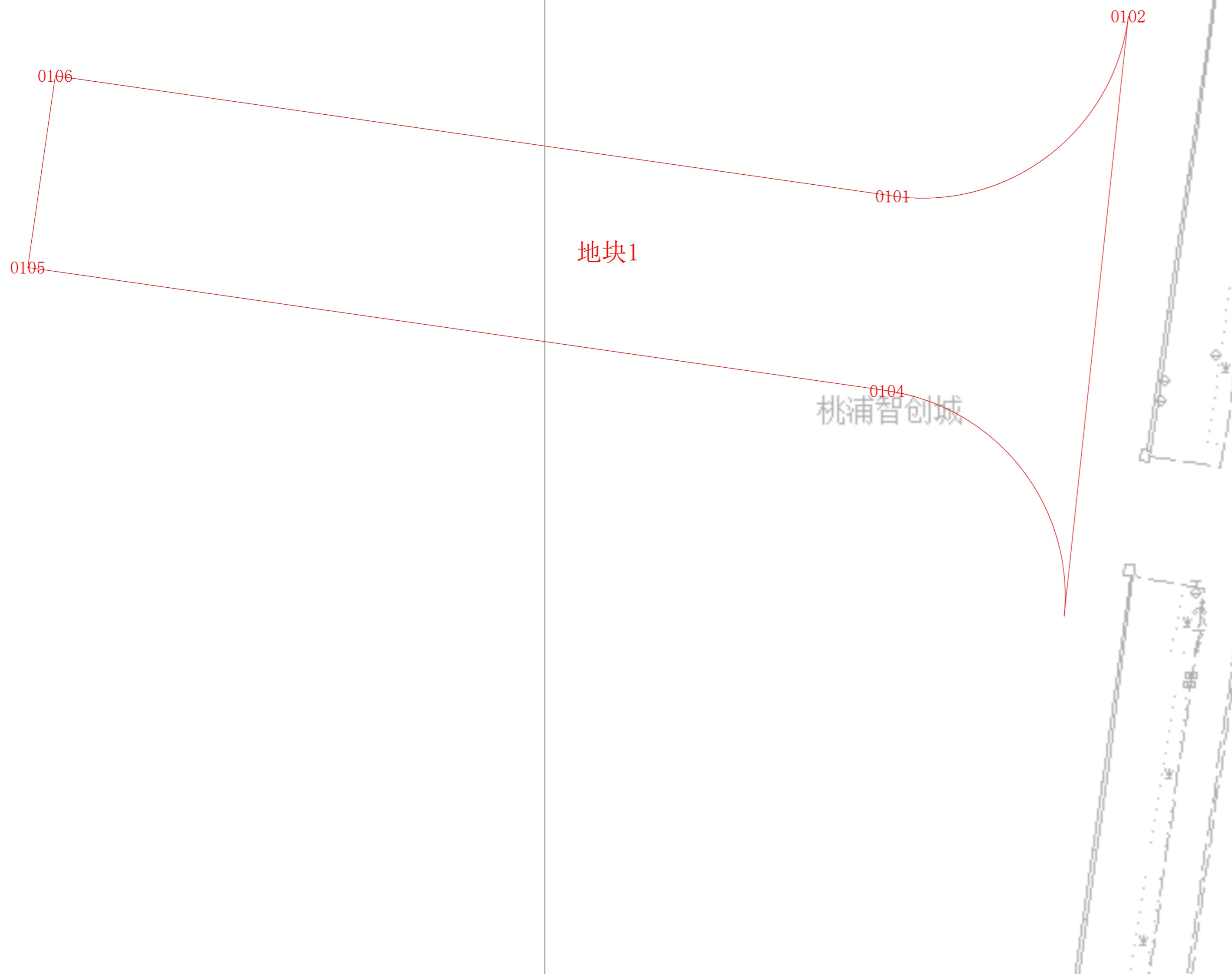



工程建设项目规划土地意见书范围图（缩略图）



项目基本信息

项目名称	桃清路（绿松路—祁连山路）道路新建工程
批文名称	
批文文号	
证件编号	

图例
建构筑物规划土地意见书

图幅比例：1:500

比例尺：

上海市普陀区规划和自然资源局
2024年9月5日

工程建设项目规划土地意见书范围图
地块面积表

序号	地块名称	控规地块编号	规划用地性质	申请用地面积(m ²)	空间边界类型	备注
1	地块1	无规划地块		1175.22	02	

工程建设项目规划土地意见书范围图
主要拐点坐标表

注:规划土地意见书/用地规划许可证附图中仅标注主要拐点坐标,项目范围详细界址坐标以勘测定界为准

地块名称	点号	横坐标	纵坐标	半径(R)	边长(单位:米)
地块1	0101	-8974.813	4726.234	0	21.418
地块1	0102	-8957.795	4739.238	0	43.64
地块1	0104	-8975.24	4712.151	0	83.537
地块1	0105	-9037.412	4721.079	0	14
地块1	0106	-9035.422	4734.937	0	61.231


工程建设项目规划土地意见书范围图（分幅图）



项目基本信息

项目名称	桃清路（绿松路—祁连山路）道路新建工程
批文名称	
批文文号	
证件编号	

图例

 建构筑物规划土地意见书

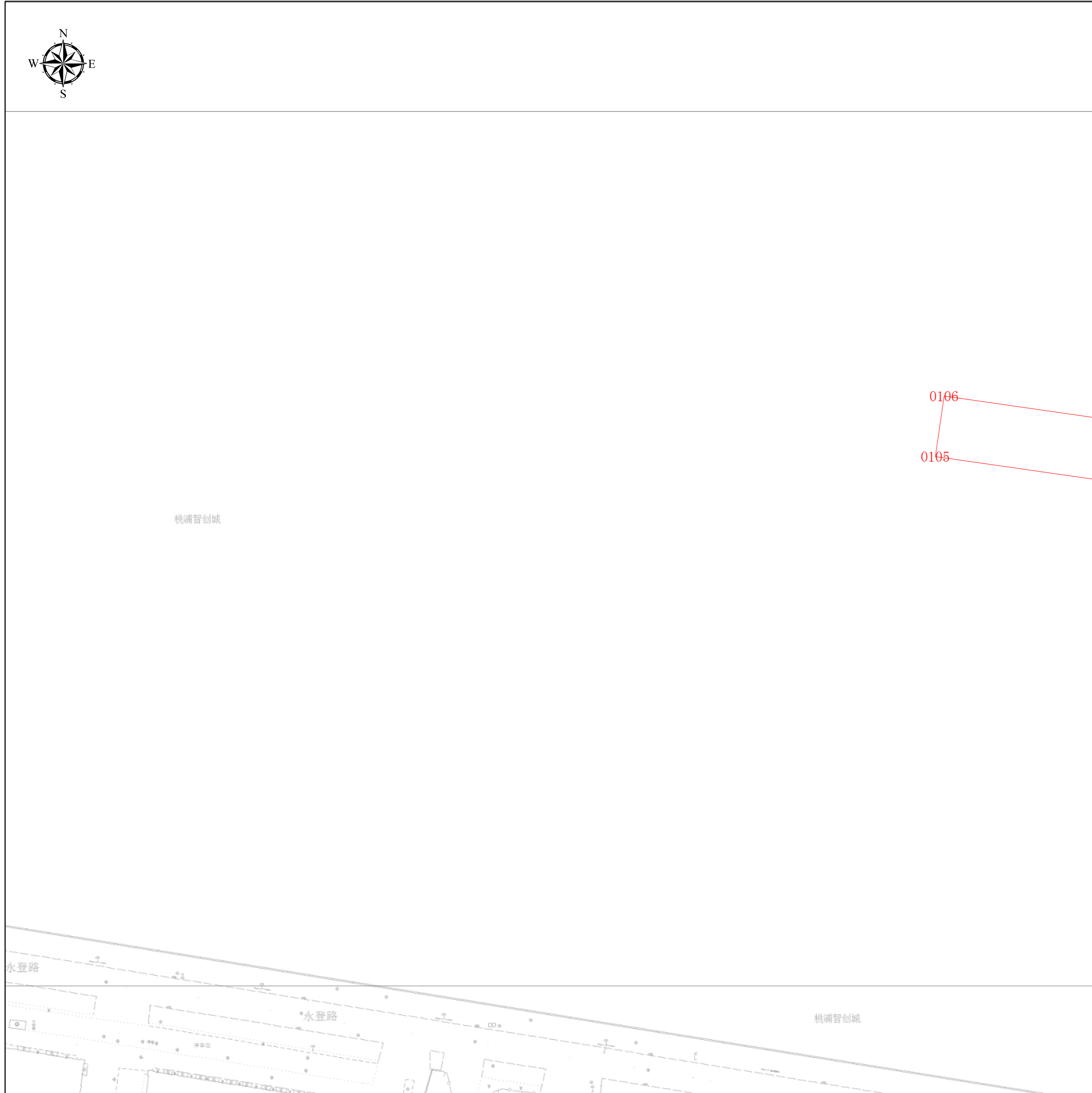
图幅号： IV 24-36

图幅比例： 1:500

比例尺： m

上海市普陀区规划和自然资源局
2024年9月5日


工程建设项目规划土地意见书范围图（分幅图）



项目基本信息

项目名称	桃清路（绿松路—祁连山路）道路新建工程
批文名称	
批文文号	
证件编号	

图例

 建构筑物规划土地意见书

图幅号： IV 24-37

图幅比例： 1:500

比例尺：m

上海市普陀区规划和自然资源局

2024年9月5日