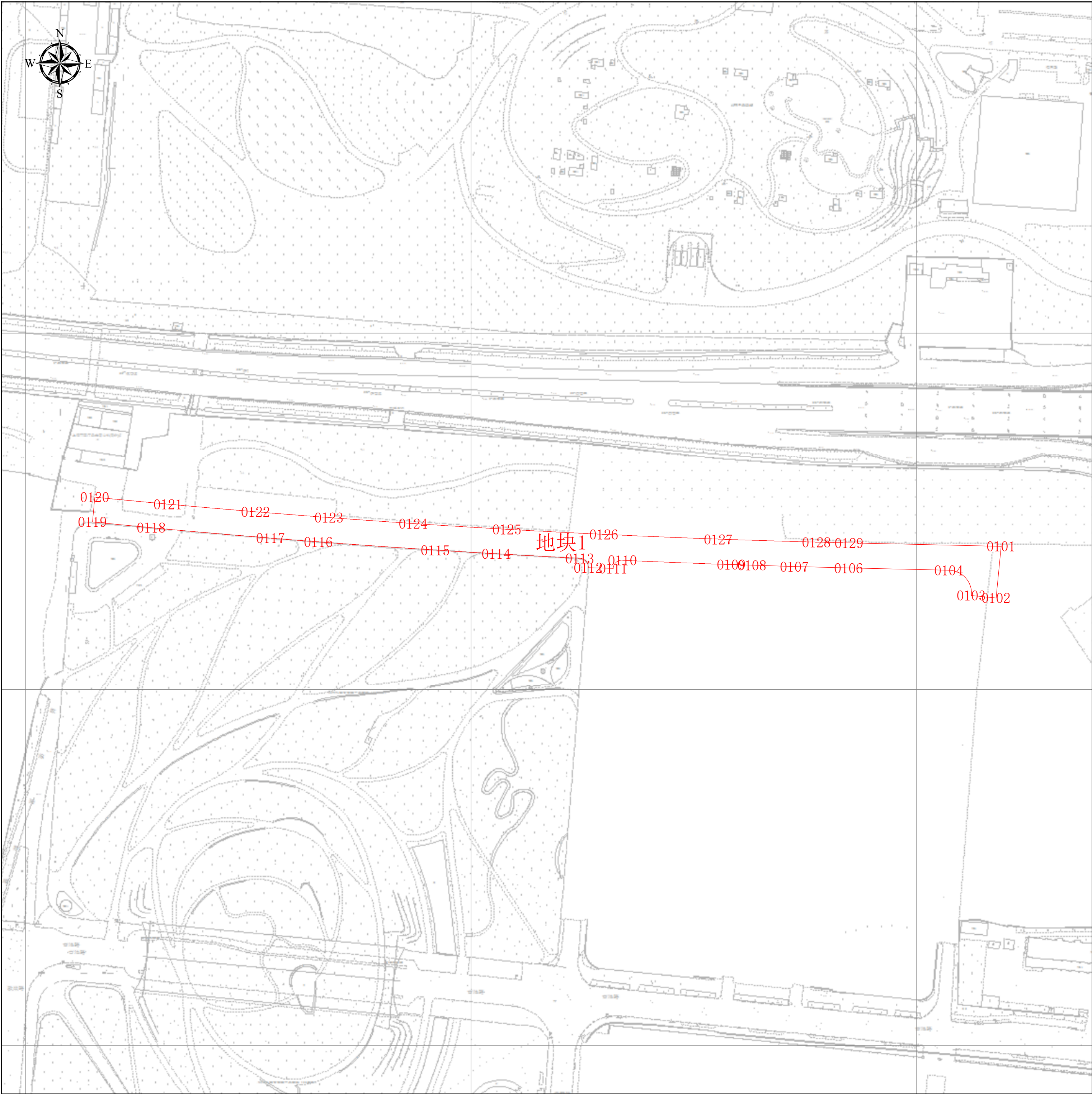


工程建设项目规划土地意见书范围图（缩略图）



项目基本信息

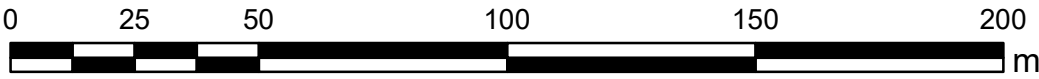
项目名称	桃惠路（敦煌路—绿松路）道路新建工程
批文名称	
批文文号	
证件编号	

图例

建构筑物规划土地意见书

图幅比例：1:500

比例尺：



上海市普陀区规划和自然资源局

2024年9月4日

工程建设项目规划土地意见书范围图
地块面积表

序号	地块名称	控规地块编号	规划用地性质	申请用地面积(㎡)	空间边界类型	备注
1	地块1	无规划地块		7464.37	02	

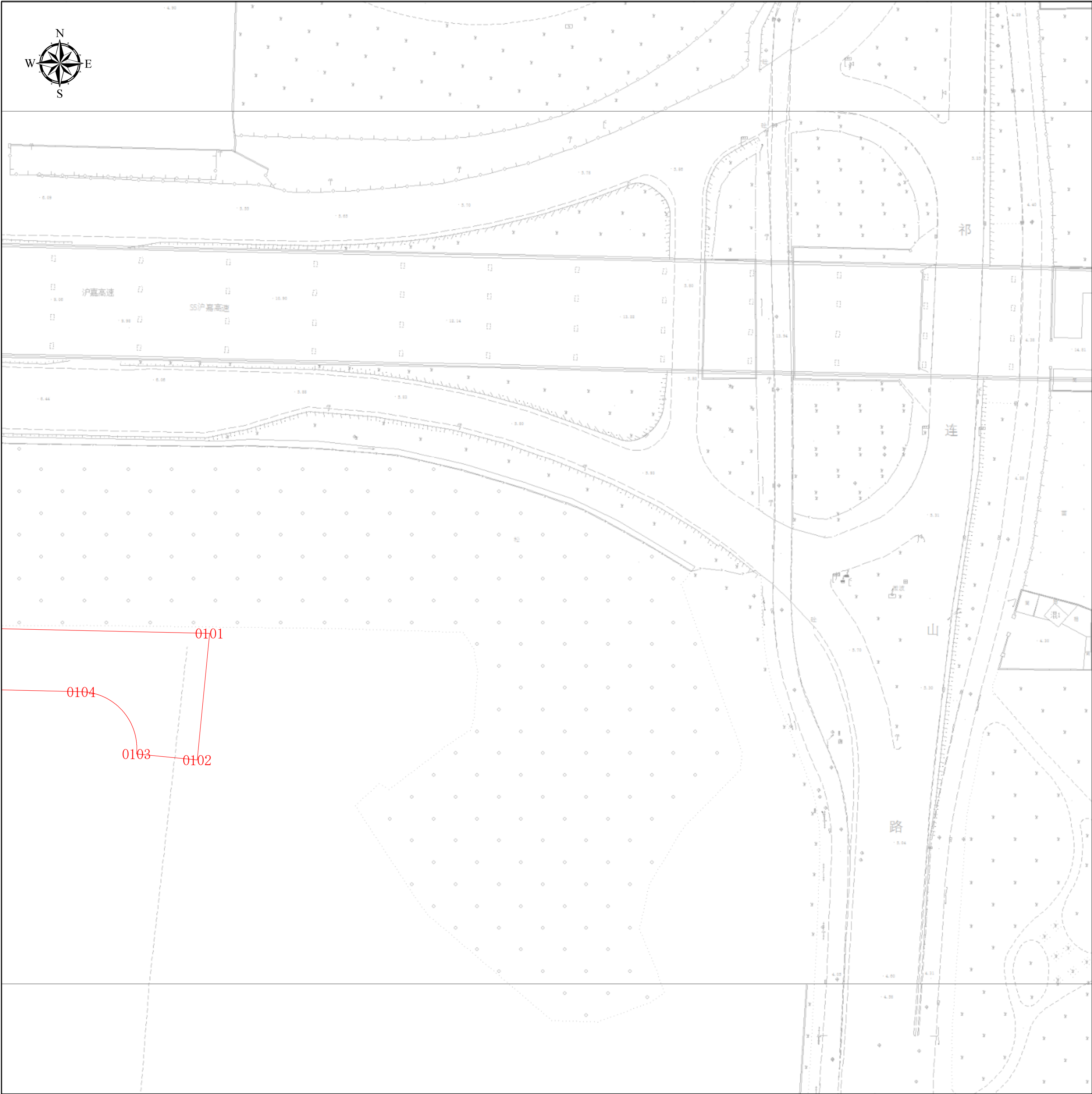
工程建设项目规划土地意见书范围图

主要拐点坐标表

注:规划土地意见书/用地规划许可证附图中仅标注主要拐点坐标，项目范围详细界址坐标以勘测定界为准

地块名称	点号	横坐标	纵坐标	半径 (R)	边长 (单位:米)
地块1	0101	-8952.291	5880.316	0	29.114
地块1	0102	-8955.132	5851.342	0	14
地块1	0103	-8969.065	5852.708	0	19.064
地块1	0104	-8981.711	5866.974	0	22.735
地块1	0106	-9037.987	5868.238	0	63.9
地块1	0107	-9068.323	5869.002	0	23.848
地块1	0108	-9092.16	5869.718	0	11.717
地块1	0109	-9103.87	5870.107	0	61.12
地块1	0110	-9164.942	5872.534	0	6.962
地块1	0111	-9170.154	5867.918	0	14.017
地块1	0112	-9184.165	5868.296	0	7.163
地块1	0113	-9188.904	5873.669	0	46.99
地块1	0114	-9235.826	5876.19	0	34.211
地块1	0115	-9269.974	5878.274	0	65.843
地块1	0116	-9335.656	5882.873	0	26.862
地块1	0117	-9362.435	5884.971	0	67.382
地块1	0118	-9429.564	5890.8	0	33.138
地块1	0119	-9462.551	5893.964	0	14
地块1	0120	-9461.173	5907.896	0	41.291
地块1	0121	-9420.068	5903.984	0	49.335
地块1	0122	-9370.919	5899.71	0	41.305
地块1	0123	-9329.742	5896.466	0	47.429
地块1	0124	-9282.431	5893.117	0	52.719
地块1	0125	-9229.812	5889.868	0	54.481
地块1	0126	-9175.405	5887.032	0	64.358
地块1	0127	-9111.103	5884.368	0	55.122
地块1	0128	-9056.007	5882.677	0	18.339
地块1	0129	-9037.673	5882.235	0	28.848

工程建设项目规划土地意见书范围图（分幅图）



项目基本信息

项目名称	桃惠路（敦煌路—绿松路）道路新建工程
批文名称	
批文文号	
证件编号	

图例

建构筑物规划土地意见书

图幅号： IV 30-36

图幅比例： 1:500

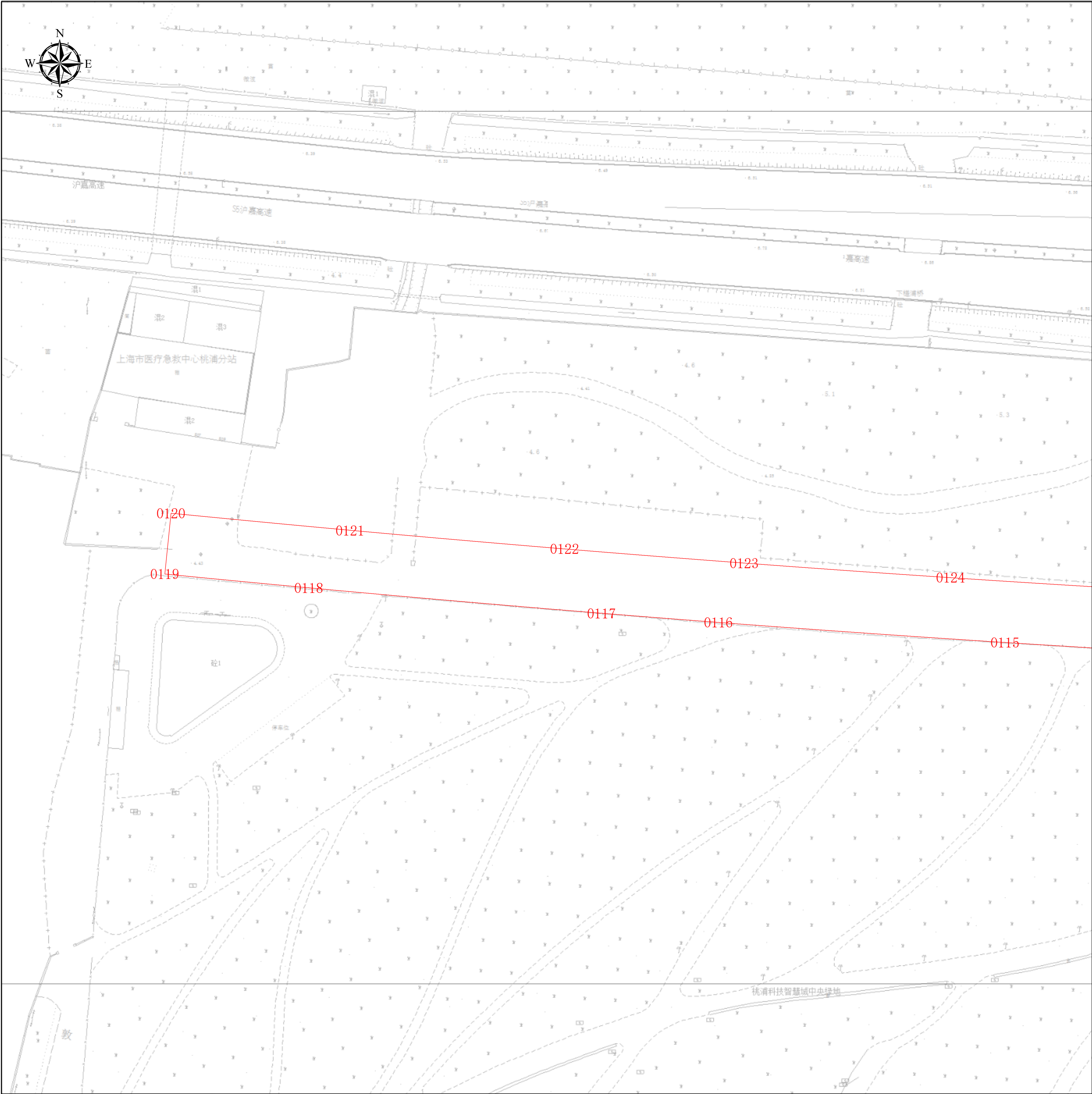
比例尺：

0510203040

m

上海市普陀区规划和自然资源局
2024年9月4日

工程建设项目规划土地意见书范围图（分幅图）



项目基本信息

项目名称	桃惠路（敦煌路—绿松路）道路新建工程
批文名称	
批文文号	
证件编号	

图例

建构筑物规划土地意见书

图幅号： IV 30-38

图幅比例： 1:500


比例尺：

0510203040

m

上海市普陀区规划和自然资源局
2024年9月4日

工程建设项目规划土地意见书范围图（分幅图）



项目基本信息

项目名称	桃惠路（敦煌路—绿松路）道路新建工程
批文名称	
批文文号	
证件编号	

图例

建构筑物规划土地意见书

图幅号： IV 30-37

图幅比例： 1:500

比例尺：m

上海市普陀区规划和自然资源局
2024年9月4日