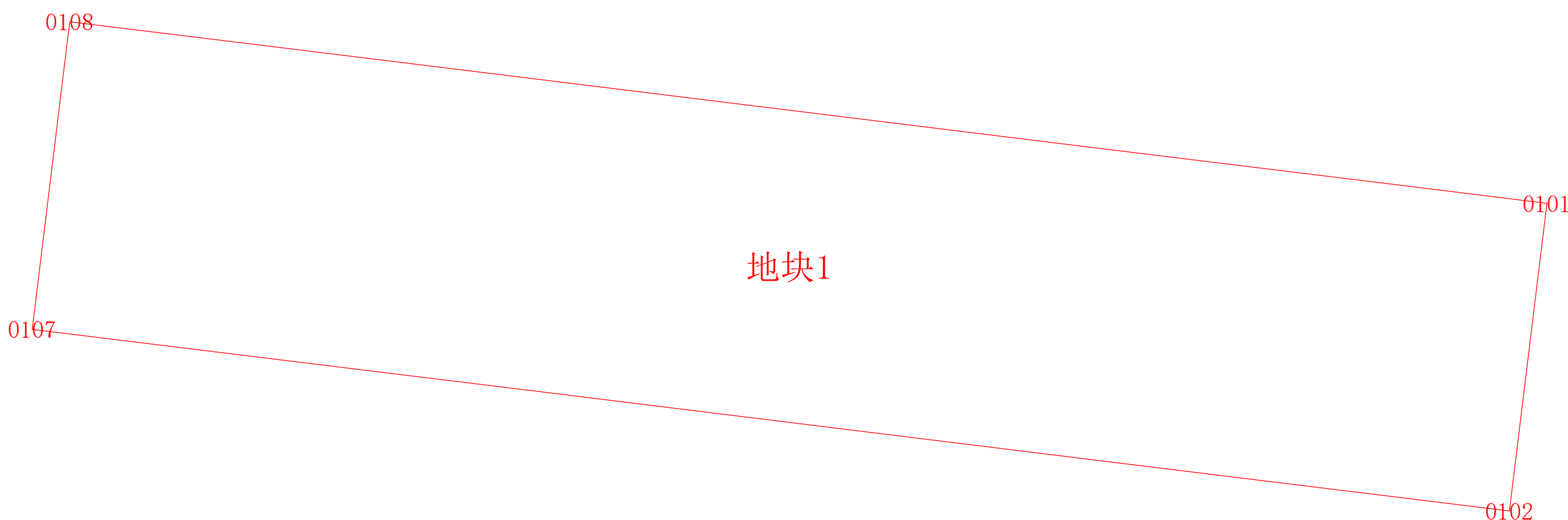



工程建设项目规划土地意见书范围图（缩略图）



项目基本信息

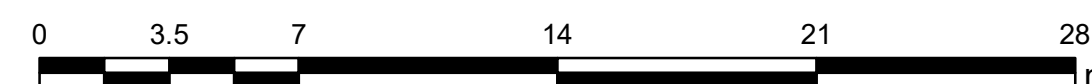
项目名称	瓜州路（方渠路—绿松路）道路新建工程
批文名称	
批文文号	
证件编号	

图例

建构筑物规划土地意见书

图幅比例：1:500

比例尺：



上海市普陀区规划和自然资源局

2024年8月29日

工程建设项目规划土地意见书范围图
地块面积表


序号	地块名称	控规地块编号	规划用地性质	申请用地面积(㎡)	空间边界类型	备注
1	地块1	无规划地块		942	02	

工程建设项目规划土地意见书范围图
 主要拐点坐标表

注:规划土地意见书/用地规划许可证附图中仅标注主要拐点坐标，项目范围详细界址坐标以勘测定界为准

地块名称	点号	横坐标	纵坐标	半径 (R)	边长 (单位:米)
地块1	0101	-9069.03	4675.957	0	14
地块1	0102	-9070.738	4662.062	0	9.794
地块1	0107	-9137.521	4670.27	0	71.492
地块1	0108	-9135.813	4684.166	0	8.111

工程建设项目规划土地意见书范围图（分幅图）



桃浦智创城

Time	Red Line (Nodes)	Blue Line (Nodes)
0	10	9
1	9.5	8.5
2	9	8
3	8.5	7.5
4	8	7
5	7.5	6.5
6	7	6
7	6.5	5.5
8	6	5
9	5.5	4.5
10	5	4

永登路

◆永登路

桃浦智创城

项目基本信息

项目名称

瓜州路（方渠路—绿松路）道路新建工程

批文名称

批文文号

证件编号

图例

建构物规划土地意见书

图幅号: IV 24-37

图幅比例: 1:500

比例尺:



上海市普陀区规划和自然资源局

2024年8月29日