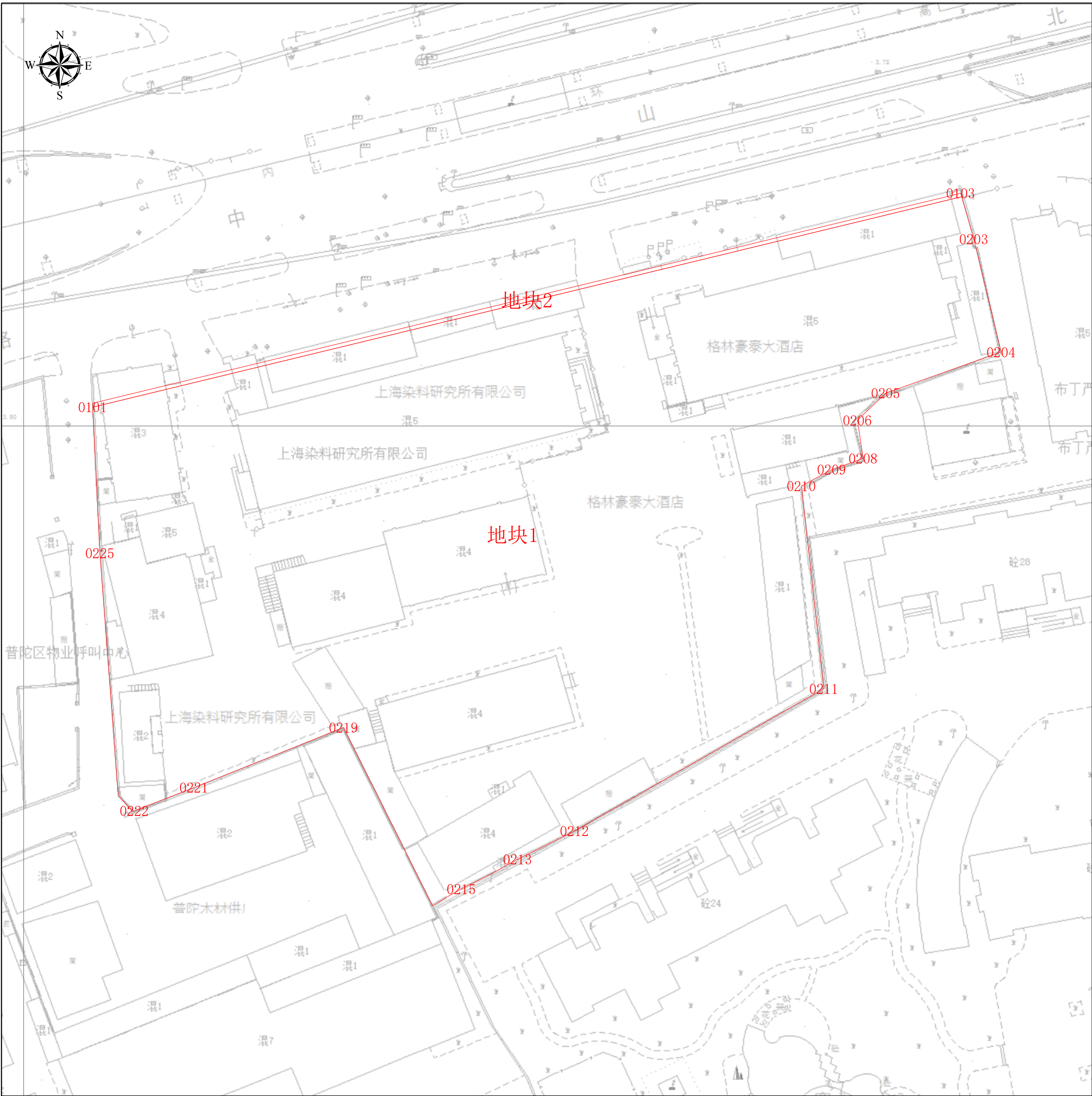


工程建设项目规划土地意见书范围图（缩略图）



项目基本信息

项目名称	中山北路1238号地块
批文名称	
批文文号	
证件编号	

图例

建构物规划土地意见书

图幅比例：1:500

比例尺：



上海市普陀区规划和自然资源局

2024年8月16日

工程建设项目规划土地意见书范围图
地块面积表

序号	地块名称	控规地块编号	规划用地性质	申请用地面积 (m²)	空间边界类型	备注
1	地块2	无规划地块		76.94	02	
2	地块1	B21-02	C2	8735.34	02	压占规划地块B21-02面积：8728.193428

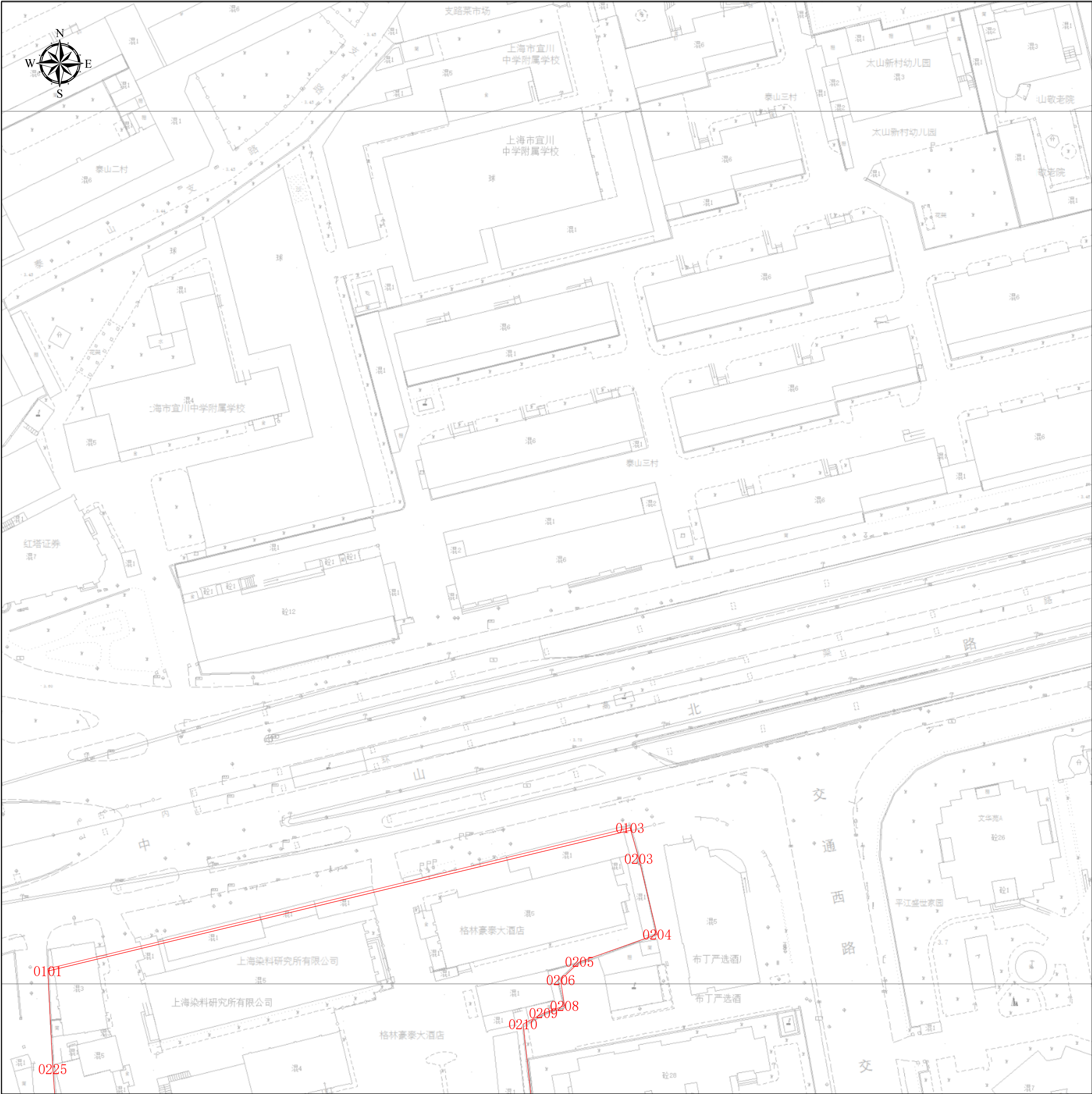
工程建设项目规划土地意见书范围图

主要拐点坐标表

注:规划土地意见书/用地规划许可证附图中仅标注主要拐点坐标，项目范围详细界址坐标以勘测定界为准

地块名称	点号	横坐标	纵坐标	半径 (R)	边长 (单位:米)
地块2	0101	-2489.385	2602.928	0	0.57
地块2	0102	-2489.413	2603.498	0	137.329
地块2	0103	-2355.933	2635.78	0	0.561
地块2	0104	-2355.78	2635.24	0	137.457
地块1	0201	-2489.385	2602.928	0	137.457
地块1	0202	-2355.78	2635.24	0	6.782
地块1	0203	-2353.926	2628.717	0	17.855
地块1	0204	-2349.708	2611.367	0	18.854
地块1	0205	-2367.479	2605.069	0	6.02
地块1	0206	-2371.822	2600.9	0	0.91
地块1	0208	-2370.942	2595.029	0	10.15
地块1	0209	-2375.774	2593.326	0	5.301
地块1	0210	-2380.433	2590.798	0	31.312
地块1	0211	-2376.978	2559.677	0	44.128
地块1	0212	-2415.295	2537.789	0	9.776
地块1	0213	-2424.055	2533.448	0	3.863
地块1	0214	-2427.438	2531.584	0	5.922
地块1	0215	-2432.713	2528.892	0	2.728
地块1	0216	-2435.091	2527.555	0	2.384
地块1	0217	-2437.122	2526.306	0	0.251
地块1	0218	-2437.234	2526.53	0	30.371
地块1	0219	-2450.828	2553.689	0	6.949
地块1	0221	-2473.813	2544.447	0	27.658
地块1	0222	-2482.985	2540.9	0	0.268
地块1	0223	-2483.234	2540.801	0	3.27
地块1	0224	-2485.451	2543.205	0	37.379
地块1	0225	-2488.278	2580.477	0	19.547

工程建设项目规划土地意见书范围图（分幅图）



项目基本信息

项目名称	中山北路1238号地块
批文名称	
批文文号	
证件编号	

图例

建构筑物规划土地意见书

图幅号： IV 14-10

图幅比例： 1:500

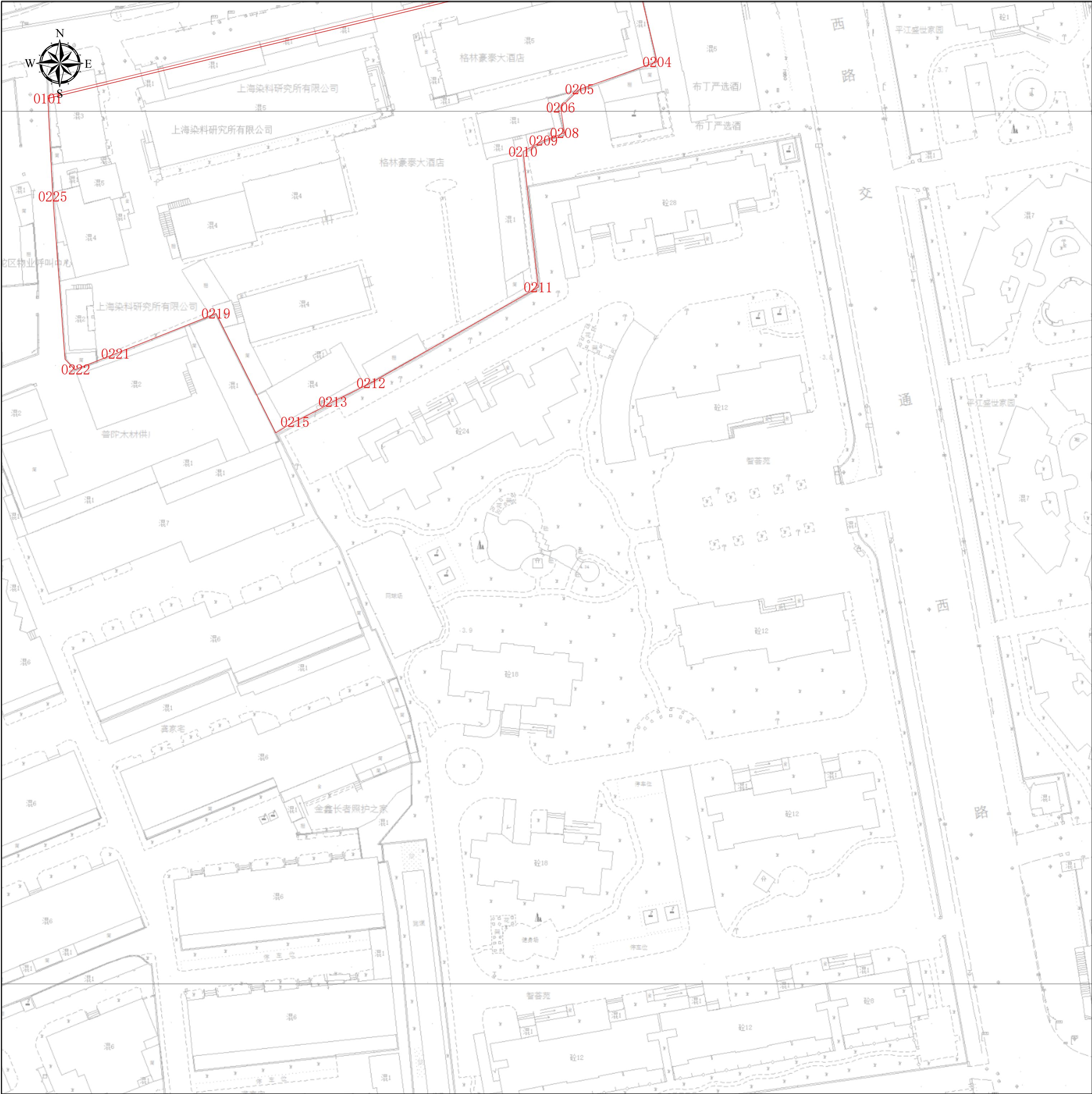
比例尺：

0510203040

m

上海市普陀区规划和自然资源局
2024年8月16日

工程建设项目规划土地意见书范围图（分幅图）



项目基本信息

项目名称	中山北路1238号地块
批文名称	
批文文号	
证件编号	

图例
[Red Line] 建筑物规划土地意见书

图幅号： IV 13-10

图幅比例： 1:500

比例尺：
0 5 10 20 30 40 m

上海市普陀区规划和自然资源局
2024年8月16日