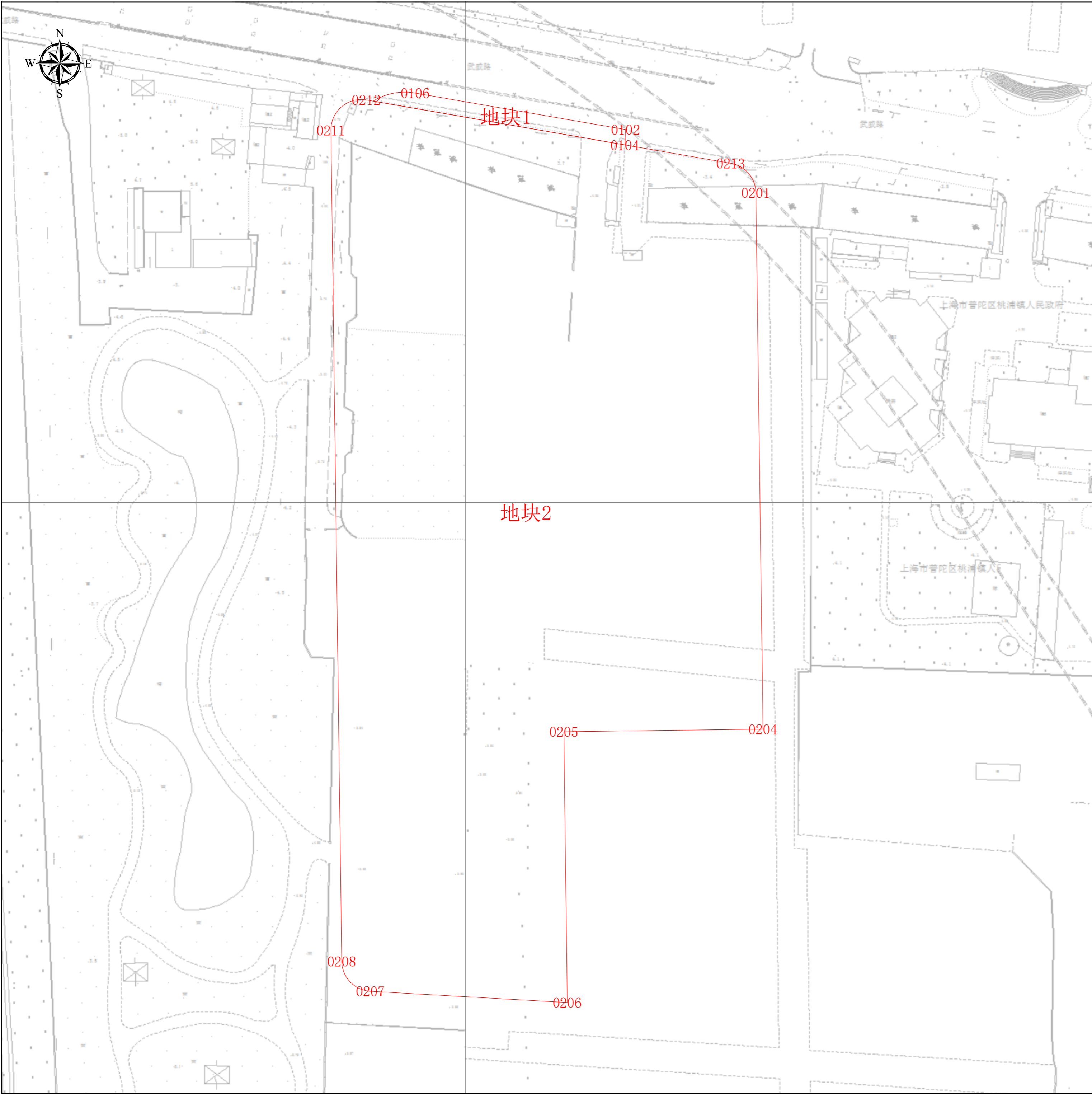


工程建设项目规划土地意见书范围图（缩略图）



项目基本信息

项目名称	中以创新园九年一贯制学校新建项目
批文名称	
批文文号	
证件编号	

图例

建构筑物规划土地意见书

图幅比例：1:500

比例尺：

上海市普陀区规划和自然资源局
2024年3月15日

工程建设项目规划土地意见书范围图
地块面积表

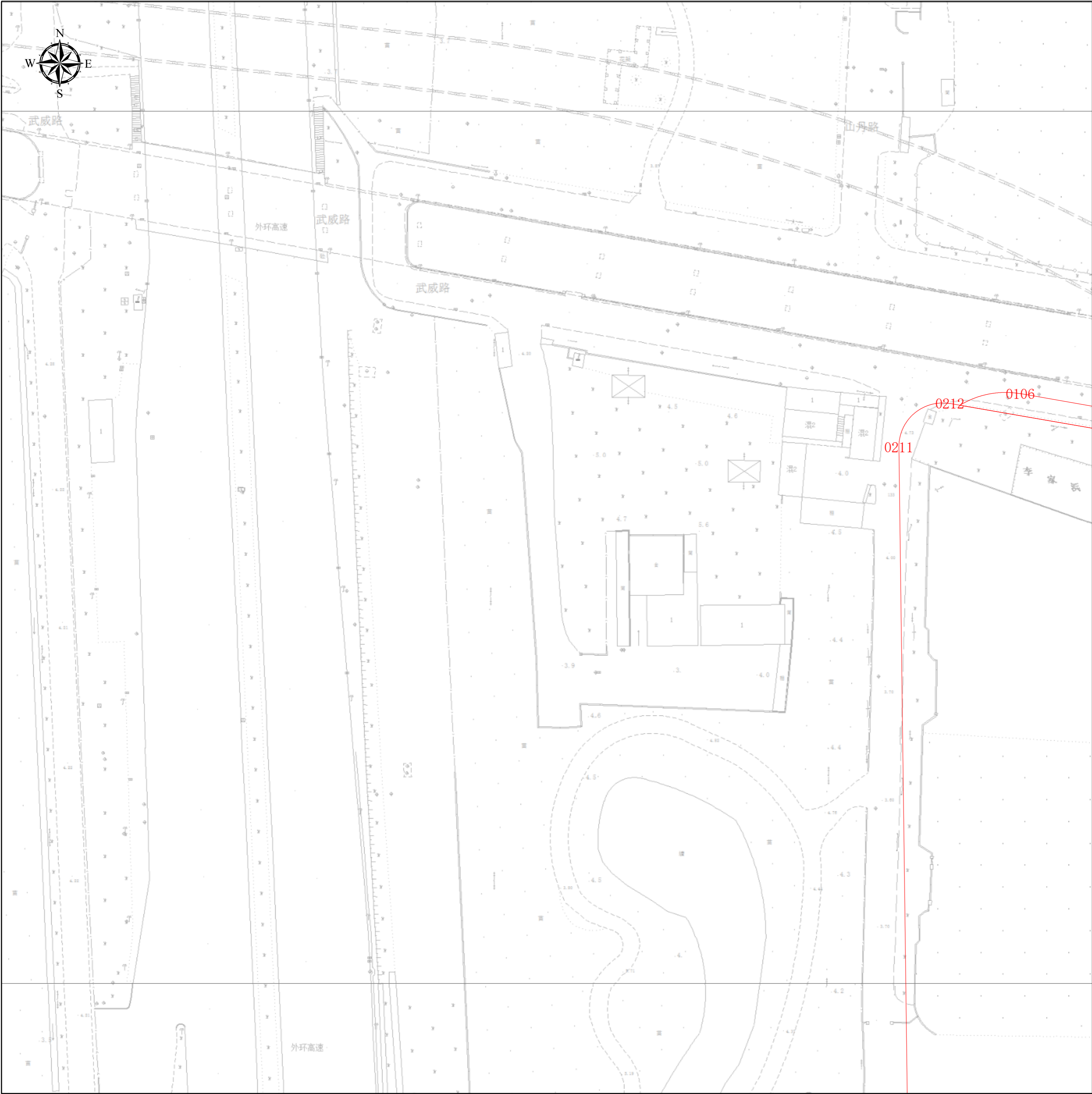
序号	地块名称	控规地块编号	规划用地性质	申请用地面积(m²)	空间边界类型	备注
1	地块1	无规划地块		399.44	02	
2	地块2	069A-01	Rs5	34218.83	02	压占规划地块069A-01面积：34218.826855

工程建设项目规划土地意见书范围图
 主要拐点坐标表

注:规划土地意见书/用地规划许可证附图中仅标注主要拐点坐标，项目范围详细界址坐标以勘测定界为准

地块名称	点号	横坐标	纵坐标	半径 (R)	边长 (单位:米)
地块1	0102	-10446.988	5123.17	0	56.955
地块1	0104	-10447.279	5118.146	0	86.223
地块1	0106	-10516.488	5135.235	0	30.876
地块2	0201	-10403.971	5102.345	0	142.444
地块2	0204	-10401.65	4925.089	0	100.627
地块2	0205	-10467.444	4924.227	0	89.43
地块2	0206	-10466.273	4834.806	0	65.153
地块2	0207	-10531.32	4838.522	0	13.637
地块2	0208	-10540.749	4848.375	0	98.372
地块2	0211	-10544.345	5122.98	0	191.645
地块2	0212	-10532.636	5132.963	0	122.176
地块2	0213	-10412.26	5112.067	0	12.776

工程建设项目规划土地意见书范围图（分幅图）



项目基本信息

项目名称	中以创新园九年一贯制学校新建项目
批文名称	
批文文号	
证件编号	

图例

建构筑物规划土地意见书

图幅号： IV 26-43

图幅比例： 1:500

比例尺：m

上海市普陀区规划和自然资源局
2024年3月15日

工程建设项目规划土地意见书范围图（分幅图）



项目基本信息

项目名称	中以创新园九年一贯制学校新建项目
批文名称	
批文文号	
证件编号	

图例
建构筑物规划土地意见书

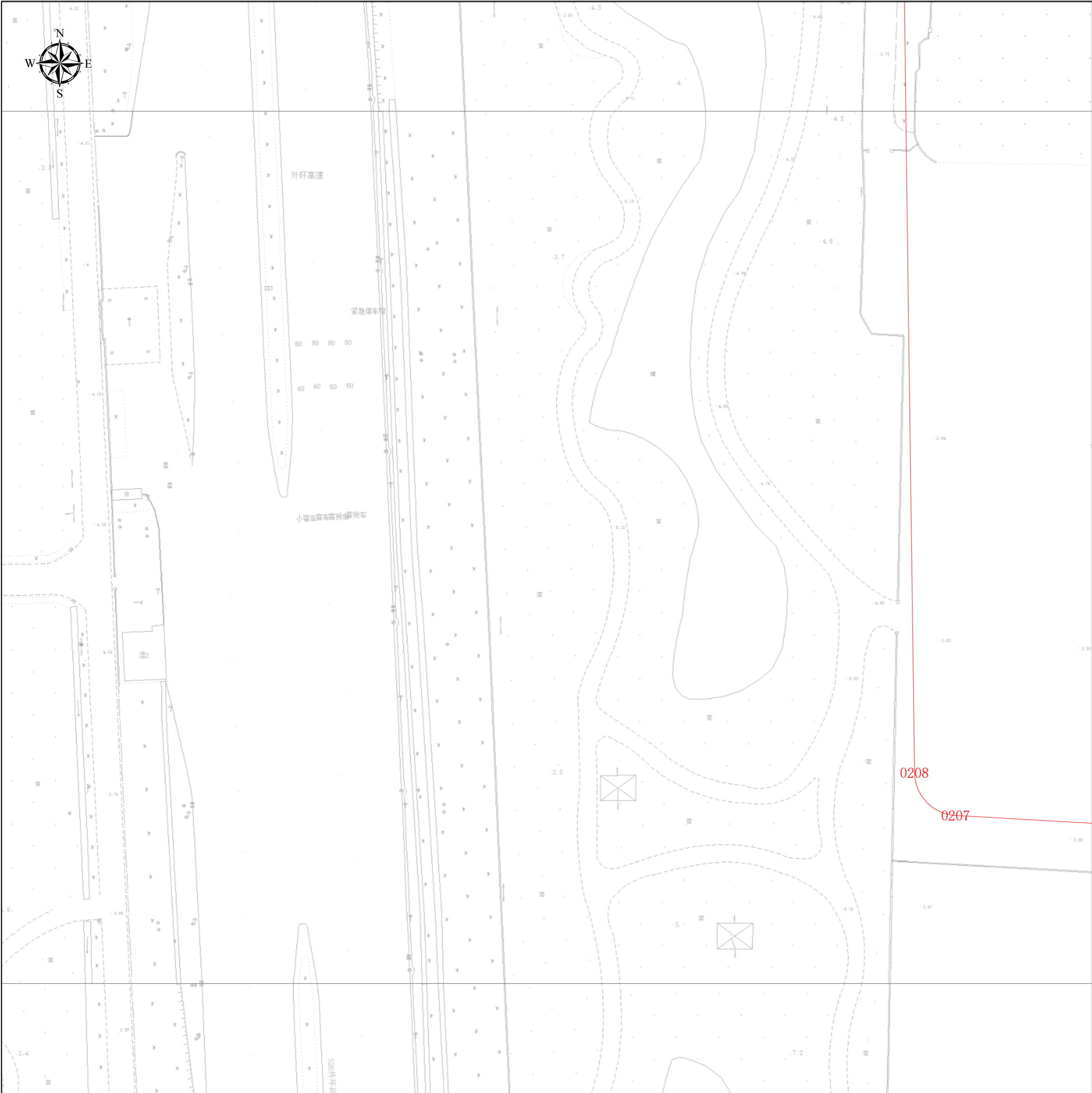
图幅号： IV 26-42

图幅比例： 1:500

比例尺： 0 5 10 20 30 40 m

上海市普陀区规划和自然资源局
2024年3月15日

工程建设项目规划土地意见书范围图（分幅图）



项目基本信息

项目名称	中以创新园九年一贯制学校新建项目
批文名称	
批文文号	
证件编号	

图例

建构筑物规划土地意见书

图幅号： IV 25-43

图幅比例： 1:500

比例尺：m

上海市普陀区规划和自然资源局
2024年3月15日

工程建设项目规划土地意见书范围图（分幅图）



项目基本信息

项目名称	中以创新园九年一贯制学校新建项目
批文名称	
批文文号	
证件编号	

图例

建构筑物规划土地意见书

图幅号： IV 25-42

图幅比例： 1:500

比例尺：

0510203040m

上海市普陀区规划和自然资源局
2024年3月15日