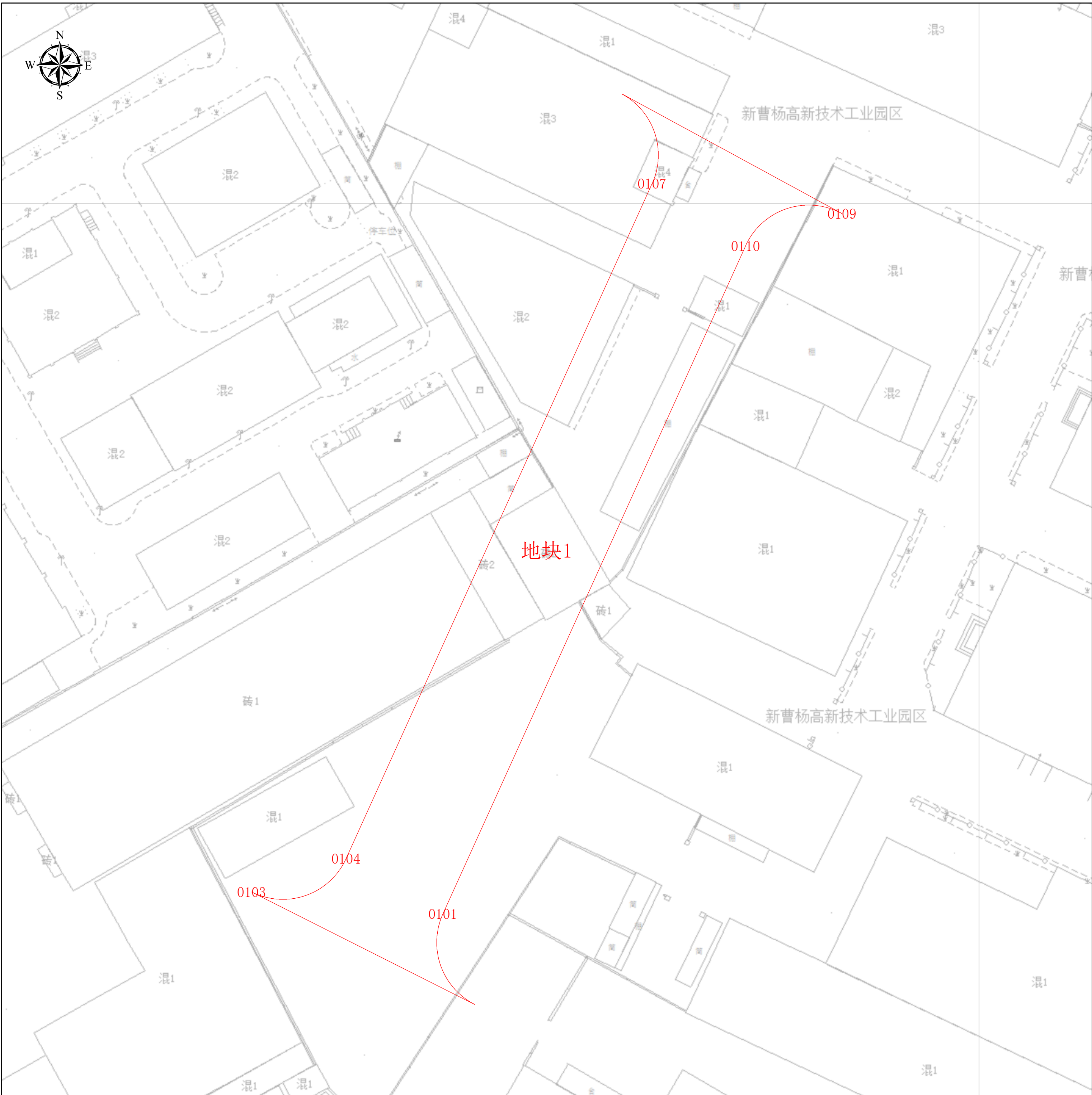


工程建设项目规划土地意见书范围图（缩略图）



项目基本信息

项目名称	安岳路（青衣江路-雅砻江路）道路新建工程
批文名称	
批文文号	
证件编号	

图例

建构筑物规划土地意见书

图幅比例：1:500

比例尺：

上海市普陀区规划和自然资源局
2024年5月16日

工程建设项目规划土地意见书范围图
地块面积表

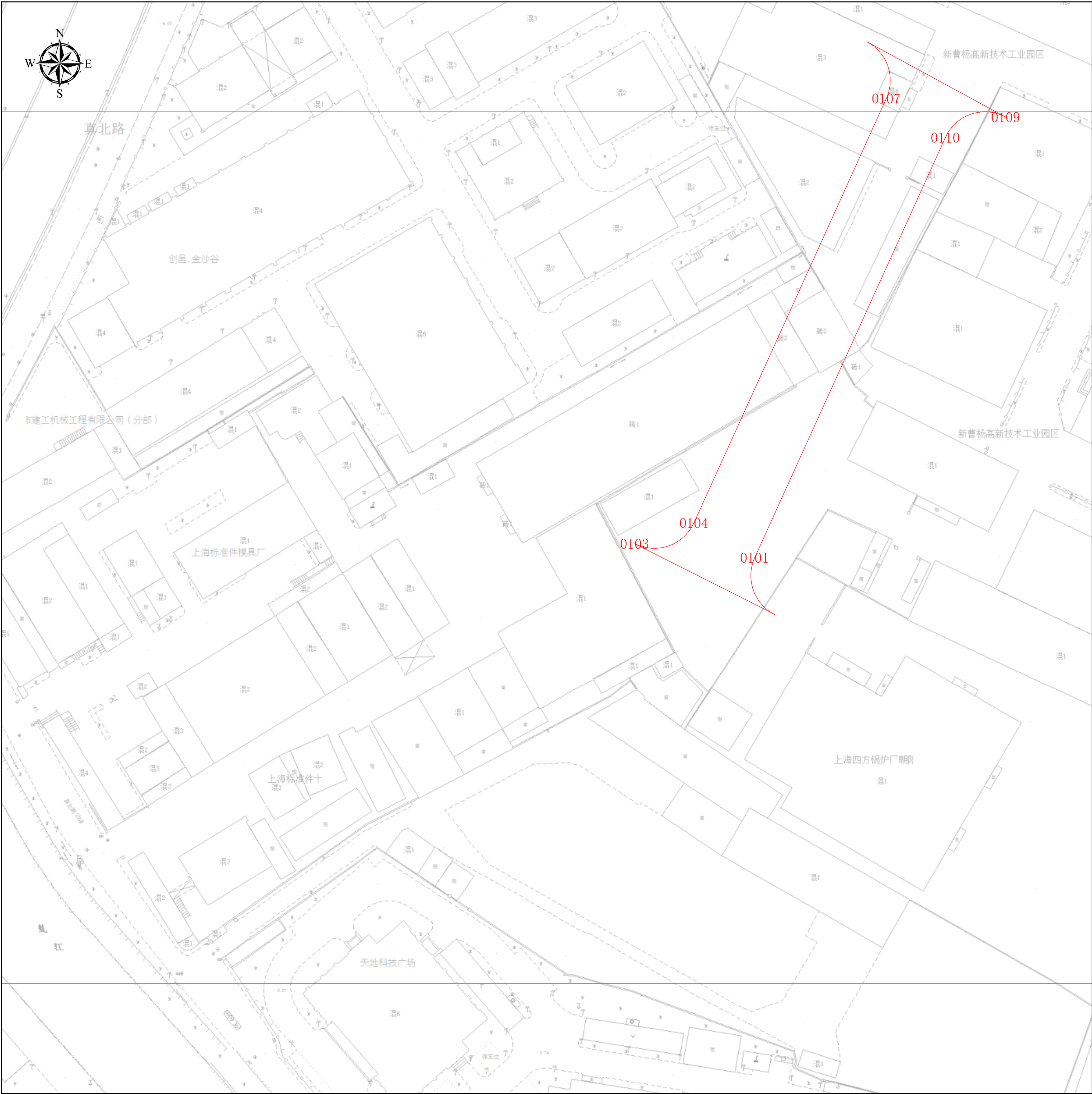
序号	地块名称	控规地块编号	规划用地性质	申请用地面积(m²)	空间边界类型	备注
1	地块1	无规划地块		2107.96	02	

工程建设项目规划土地意见书范围图
 主要拐点坐标表

注:规划土地意见书/用地规划许可证附图中仅标注主要拐点坐标，项目范围详细界址坐标以勘测定界为准

地块名称	点号	横坐标	纵坐标	半径 (R)	边长 (单位:米)
地块1	0101	-8327.323	97.644	0	13.846
地块1	0103	-8354.89	100.809	0	50.463
地块1	0104	-8341.28	105.609	0	26.47
地块1	0107	-8297.152	202.937	0	94.015
地块1	0109	-8269.774	198.607	0	50.739
地块1	0110	-8283.659	193.952	0	105.743

工程建设项目规划土地意见书范围图（分幅图）



项目基本信息

项目名称	安岳路（青衣江路-雅砻江路）道路新建工程
批文名称	
批文文号	
证件编号	

图例

建构筑物规划土地意见书

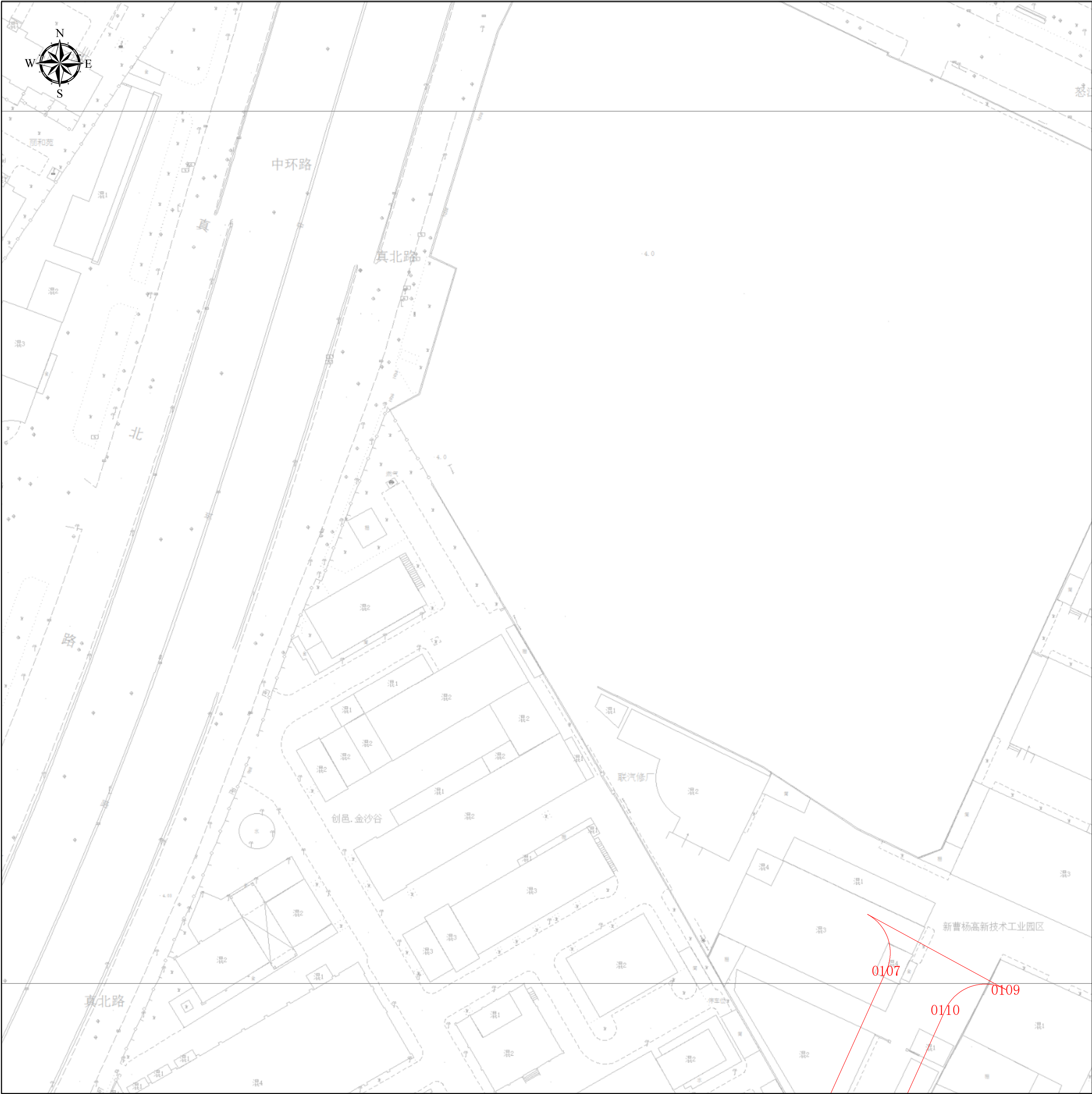
图幅号： IV 1-34

图幅比例： 1:500

比例尺：m

上海市普陀区规划和自然资源局
2024年5月16日

工程建设项目规划土地意见书范围图（分幅图）



项目基本信息

项目名称	安岳路（青衣江路-雅砻江路）道路新建工程
批文名称	
批文文号	
证件编号	

图例
建构筑物规划土地意见书

图幅号： IV 2-34

图幅比例： 1:500

比例尺：
0 5 10 20 30 40 m

上海市普陀区规划和自然资源局
2024年5月16日