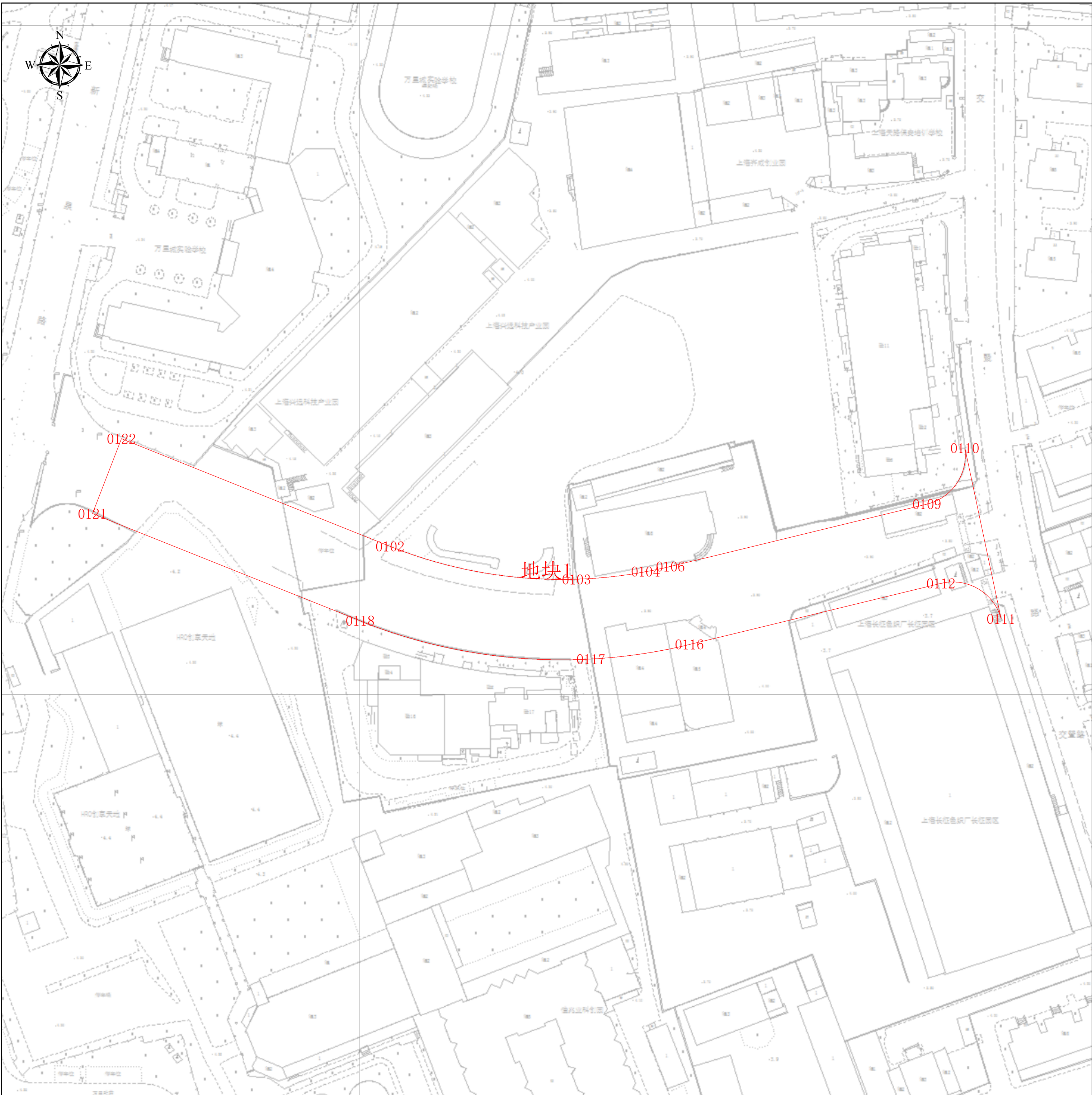


工程建设项目规划土地意见书范围图（缩略图）



项目基本信息

项目名称	富平路（新泉路—交暨路）道路新建工程
批文名称	
批文文号	
证件编号	

图例

建构筑物规划土地意见书

图幅比例：1:500

比例尺：



上海市普陀区规划和自然资源局

2024年3月26日

工程建设项目规划土地意见书范围图
地块面积表

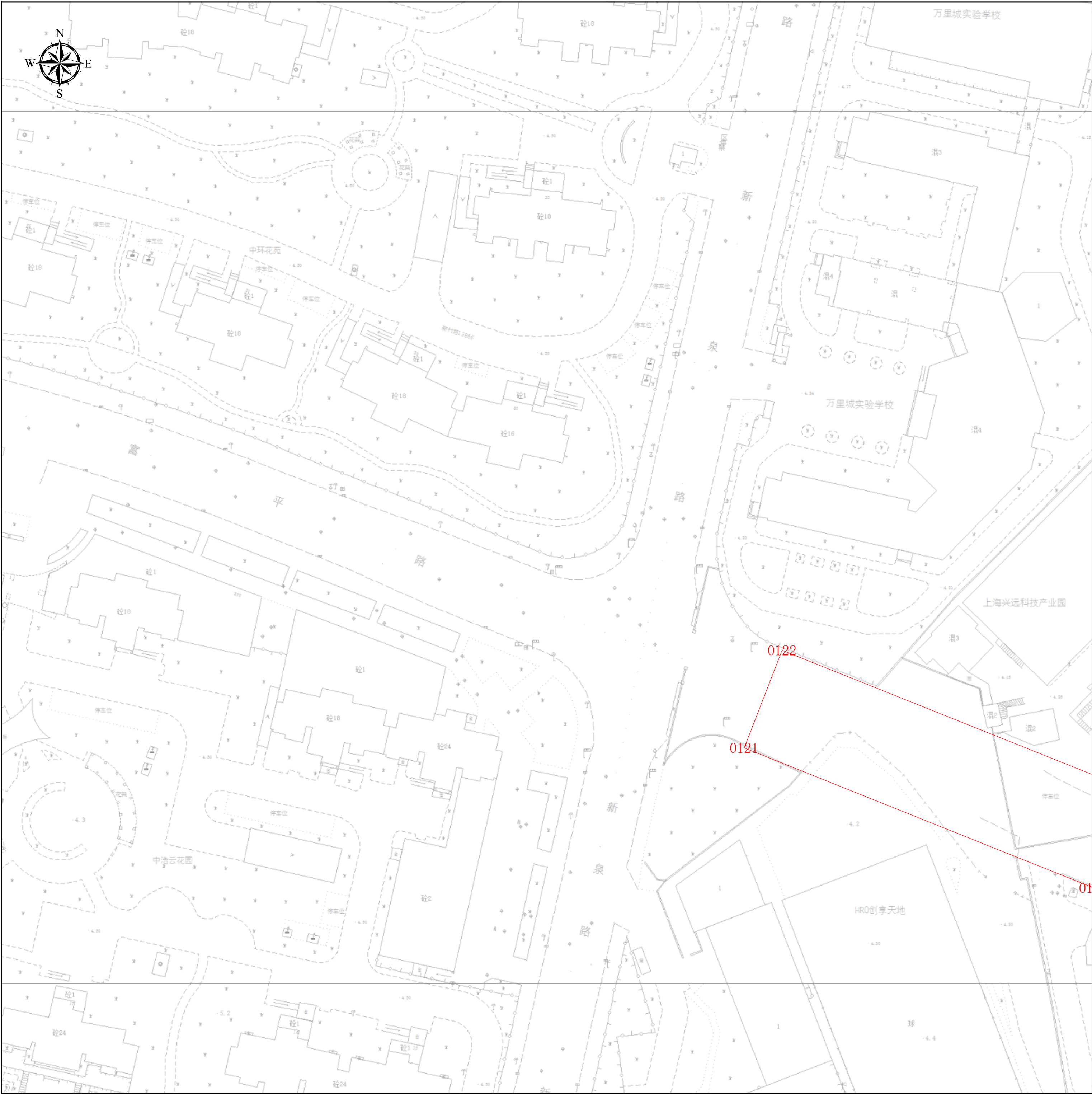
序号	地块名称	控规地块编号	规划用地性质	申请用地面积(m²)	空间边界类型	备注
1	地块1	无规划地块		6632.16	02	

工程建设项目规划土地意见书范围图
 主要拐点坐标表

注:规划土地意见书/用地规划许可证附图中仅标注主要拐点坐标，项目范围详细界址坐标以勘测定界为准

地块名称	点号	横坐标	纵坐标	半径 (R)	边长 (单位:米)
地块1	0102	-4990.763	3244.22	0	61.315
地块1	0103	-4934.983	3234.403	0	20.724
地块1	0104	-4914.379	3236.628	0	0.047
地块1	0105	-4914.334	3236.637	0	7.581
地块1	0106	-4906.92	3238.221	0	13.836
地块1	0109	-4830.226	3256.83	0	85.369
地块1	0110	-4818.937	3273.686	0	52.316
地块1	0111	-4808.063	3222.512	0	20.912
地块1	0112	-4826.072	3233.142	0	26.147
地块1	0116	-4901.261	3214.898	0	80.988
地块1	0117	-4930.708	3210.566	0	69.909
地块1	0118	-4999.686	3221.941	0	18.347
地块1	0121	-5079.737	3253.998	0	91.886
地块1	0122	-5071.069	3276.38	0	45.312

工程建设项目规划土地意见书范围图（分幅图）



项目基本信息

项目名称	富平路（新泉路—交暨路）道路新建工程
批文名称	
批文文号	
证件编号	

图例

建构筑物规划土地意见书

图幅号： IV 17-21

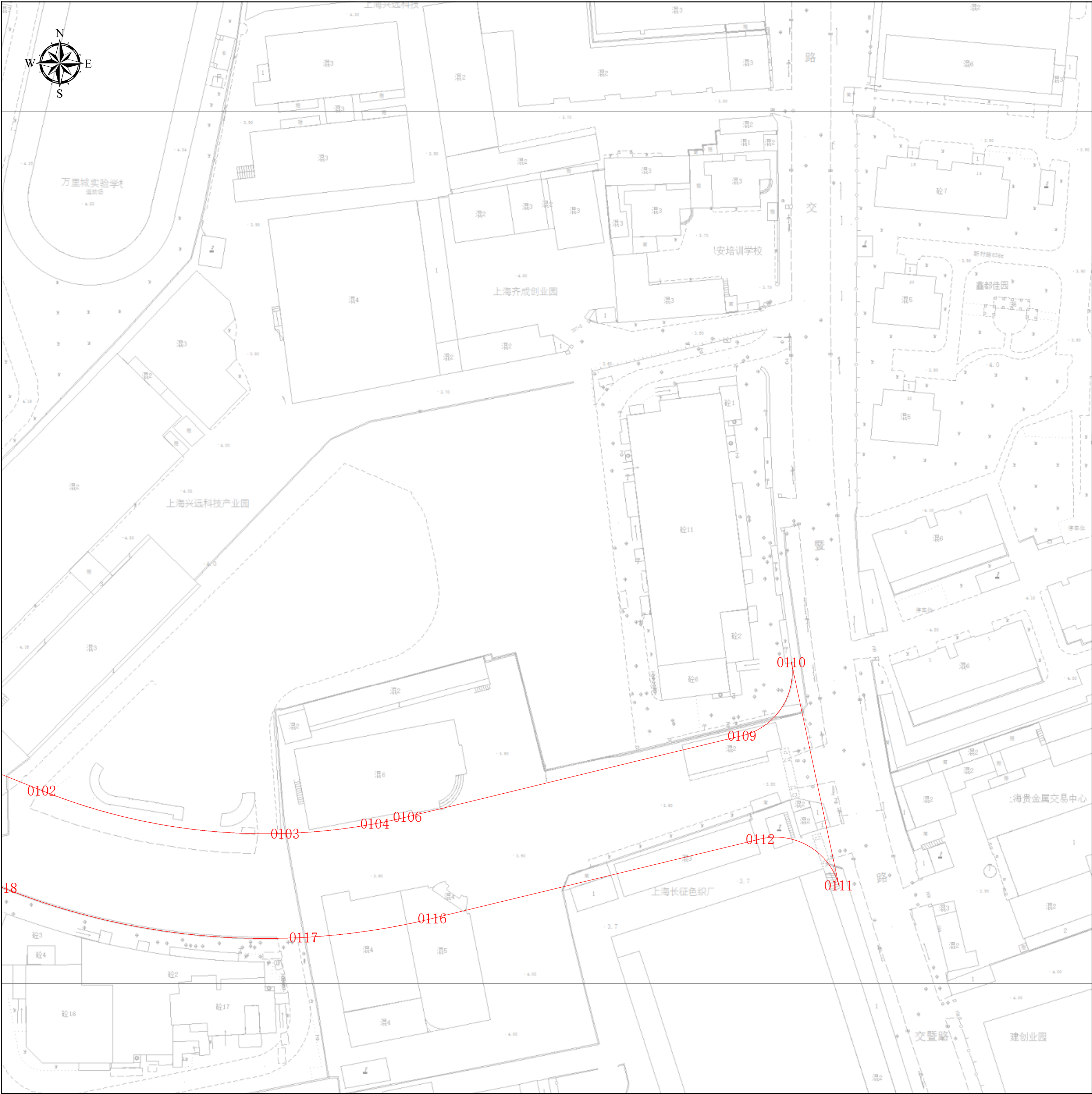
图幅比例： 1:500

比例尺：

0510203040m

上海市普陀区规划和自然资源局
2024年3月26日

工程建设项目规划土地意见书范围图（分幅图）



项目基本信息

项目名称	富平路（新泉路—交暨路）道路新建工程
批文名称	
批文文号	
证件编号	

图例

建构筑物规划土地意见书

图幅号： IV 17-20

图幅比例： 1:500

比例尺：m

上海市普陀区规划和自然资源局
2024年3月26日