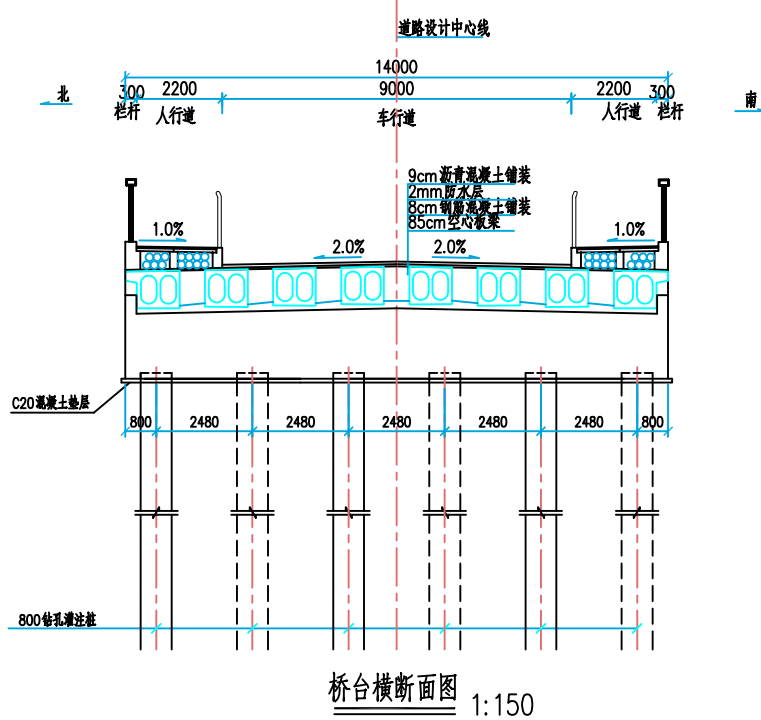
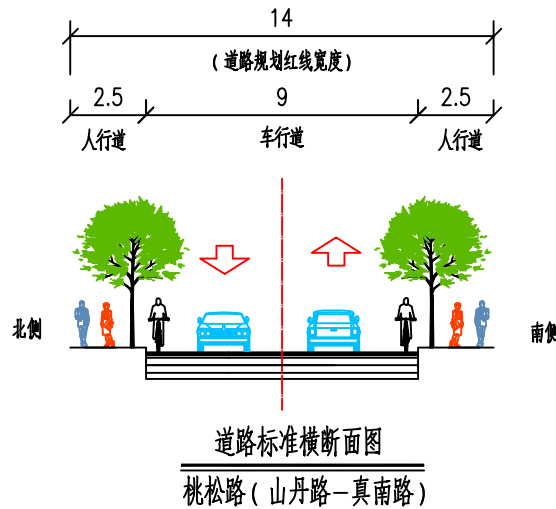
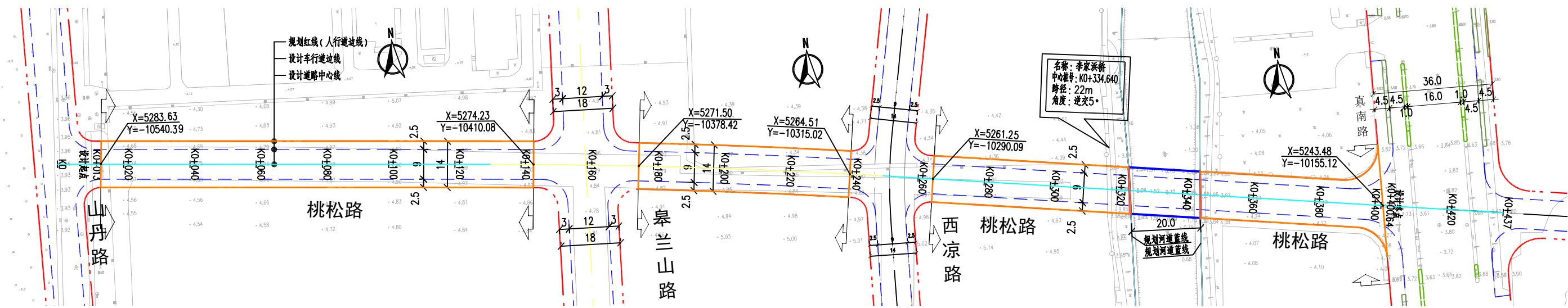


景观	总体
水工	环境
道路	桥梁
设备	暖通
电气	仪表
建筑	结构
给水	排水
会签	



主要技术经济指标		
名称	数量	单位
规划红线宽度	14	m
道路长度	330.57	m
用地面积	4673	m ²
桥梁宽度	14	m
桥梁跨径	22	m
梁底标高	≥ 4.0	m

说明:

- 1.本图尺寸单位均以米计;
- 2.本图坐标系采用上海城市坐标系, 高程系统为2016吴淞高程系统。

图例:

- 工程范围
道路桩号
规划红线
用地范围线
车行道边线

审核	廖彩凤	校核	叶红波	阶段	方案
设计负责人	章祯	校对	叶红波	专业	道路交通
专业负责人	章祯	设计	章祯	比例	1:500
		制图		日期	2024.04.07



上海市政工程设计研究总院(集团)有限公司
SHANGHAI MUNICIPAL ENGINEERING DESIGN INSTITUTE (GROUP) CO., LTD.

桃松路(山丹路—真南路)道路新建工程		项目编号	
道路总平面布置图		子项名称	
		图号	RF00R-00
		修正号	