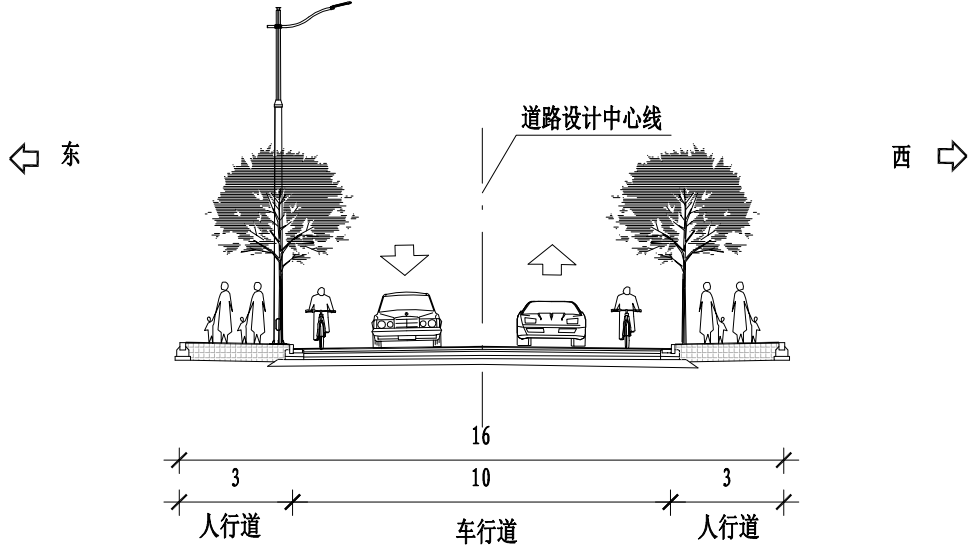
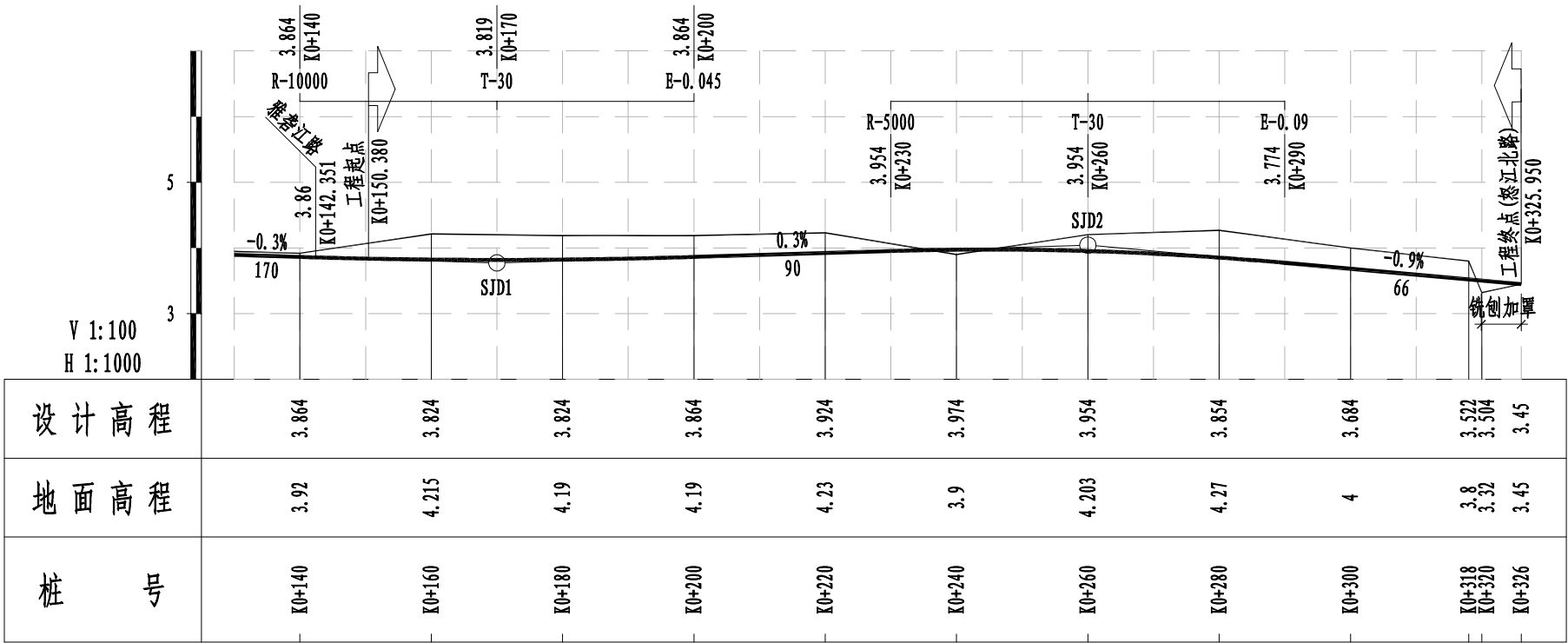
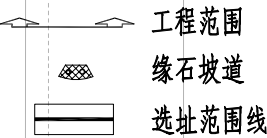


主要技术经济指标	
规划道路长度	175.57m
规划道路等级	城市支路
规划道路红线	16m
横断面布置	3m (人行道)+10m (车行道)+3m (人行道)
用地范围面积	3095.57m²

设计道路中心线
设计道路车行道边线
规划道路红线

附注:

- 1、本图尺寸以米计。
- 2、本图采用上海城市平面控制系统。
- 3、高程采用吴淞高程系统。
- 4、图例:



安岳路标准横断面
(雅砻江路-怒江北路)

1:200



上海瑞桥土木工程咨询有限公司
RUIQIAO CIVIL ENGINEERING
CONSULTANTS CO. LTD. SHANGHAI

工程
名称

安岳路(雅砻江路-怒江北路)道路新建工程

图
名

道路总体布置图

比 例
图示

日 期
2024. 06

工程编号
2022RQ01-SZ005

图 号
G01R00