会签	
道路	桥梁
给水	排水
建筑	结构
景观	总图
电气	监控
设备	暖通
水工	环卫

项目名称	规划祁顺路（连亮路～沪嘉高速）、规划连冠路（张泾河～桃浦西路）新建住宅市政配套工程
建设单位	上海市普陀区住房保障和房屋管理局
道路等级	城市支路
红线宽度	祁顺路：20m；连冠路：16m
设计长度	祁顺路:南起沪嘉高速北侧规划道路红线，北至现状祁顺路，道路全长399.706m（含祁顺路连冠路交叉口） 连冠路：西起张泾河桥东桥头，东至桃浦西路，道路全长543.267m（不含祁顺路连冠路交叉口）
横断面布置	祁顺路： 3m（人行道）+14m（车行道）+3m（人行道） 连冠路： 3m（人行道）+10m（车行道）+3m（人行道）
建设内容	道路工程：车行道和人行道同步实施
	桥梁工程：新建新河南浜桥，跨径13m+16m+13m；利用现状老河南浜桥（箱涵）
	排水工程：敷设雨污水管道
	附属工程：同步实施照明、多杆合一、绿化、交通标志标线等设施

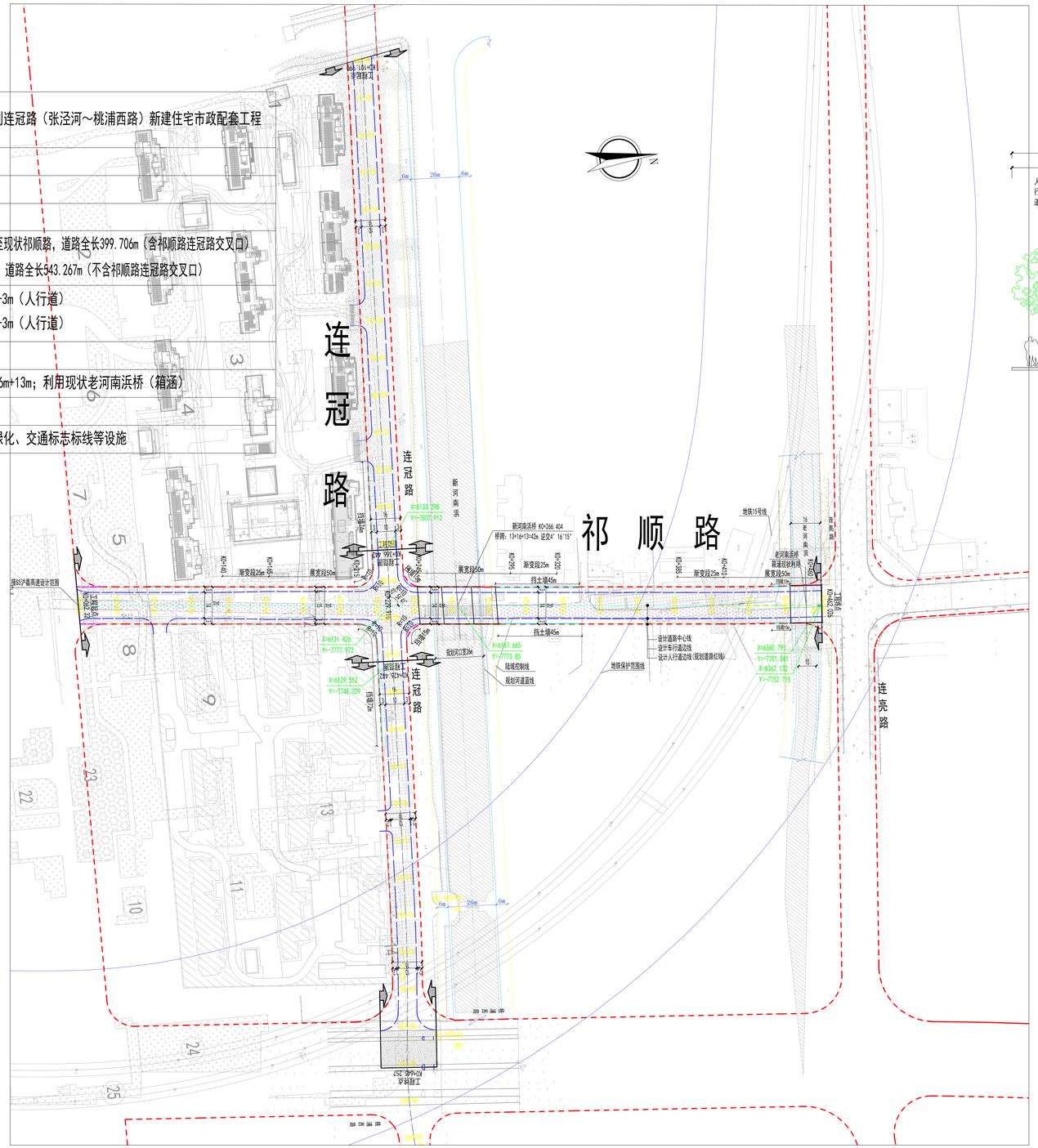

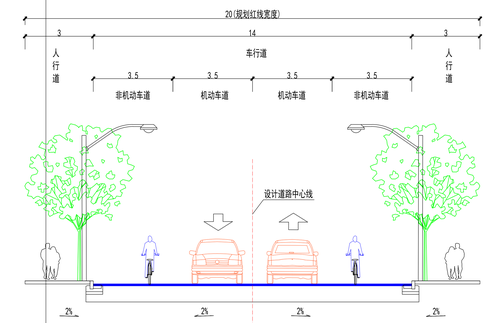

祁顺路道路标准横断面设计图

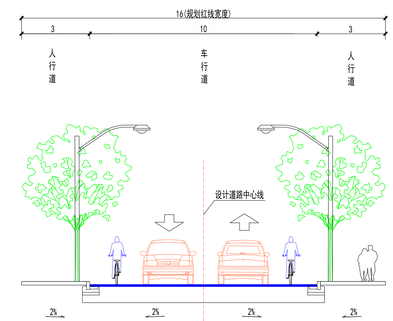

连冠路道路标准横断面设计图

注：1、本图尺寸均以米计。
2、本工程采用上海城市平面坐标系统。

图例：工程范围 桥梁加宽 暗涵 河道 拼筑线 老路翻挖 硬地平拆除 车道拼宽

上海林同炎李国豪土建工程咨询有限公司 Lin Tung-Yen & Li Guo-Hao Consultants Shanghai Co.,Ltd 工程设计证书甲级编号：A131001317 A231001314	审 定	冯 波		专业负责人	吕玉朋		阶 段	方案设计	项目名称	规划祁顺路（连亮路～沪嘉高速） 规划连冠路（张泾河～桃浦西路） 新建住宅市政配套工程	工程编号	2023LL11-S006	图 名	祁顺路连冠路总体平面图
	审 核	陶 辉		校 核	吴清华		专 业	道 路			子项编号			
	项目负责人	吕玉朋		设 计	沈 猛		比 例		子项名称		出图日期	2024.07	图 号	版 号 A

A3

上海市普陀区规划和自然资源局 DX310107202400888 成果专用章

工程设计证书甲级编号(电子)
发证证书号：A131001317
有效期至：2028年12月11日