



**建设单位**  
Client  
**上海桃浦智创城开发建设有限公司**

项目名称  
Project Name

桃浦智创城096-01地块公共绿地  
配套建筑建设工程

职 责 Responsibility	姓 名 Name	签 字 Signature	日 期 Date
审 定 Approved by	阮永辉		2023.07.03
审 核 Reviewed by	张瑞		2023.07.03
校 对 Checked by	毕文		2023.07.03

设 计 Designed by	尚肖		2023. 07. 03
绘 图 Drawn by	尚肖		2023. 07. 03

图纸名称  
Sheet Title

总平面图


执业签章  
Registration Stamp

中华人民共和国一级注册建筑师

姓名: 李晓欣

注册号: 3100125-290

有效期: 至2025年05月23日












096-01地块 经济技术指标				
项目		数据	单位	备注
总用地面积		2357	m²	
总建筑面积		479.2	m²	
地上建筑面积		479.2	m²	
其中	地上计容建筑面积	479.2	m²	
	地上不计容建筑面积	—		

总平面图 1:500

- 说明:
- 1、建筑红线及用地红线测量坐标均根据业主提供有关数据确定。
  - 2、图中标注的标高、坐标、距离均以米为单位。
  - 3、建筑物坐标为建筑物轴线交点坐标。当与现场实测坐标不符时,以现场实测坐标为准。
  - 4、本图定位坐标采用上海城市坐标系,竖向高程采用吴淞高程。
  - 5、图中所注距离:建筑物指外墙皮,道路指路牙内石缘。

图 例:

- |   |        |   |          |   |        |            |              |
|---|--------|---|----------|---|--------|------------|--------------|
|  | 用地范围线  |  | 基地机动车出入口 |  | 建筑出入口  | H=23.9m    | 建筑规划高度       |
|  | 建筑轮廓线  |  | 基地应急出入口  | 3.80  | 室外绝对标高 | $\pm 0.00$ | 相对标高         |
|  | 地下室轮廓线 |  | 地下车库出入口  |  |        | $(xxxx)$   | 绝对标高         |
|   |        |  |          |  |        |            | 绿地, 覆土1500mm |