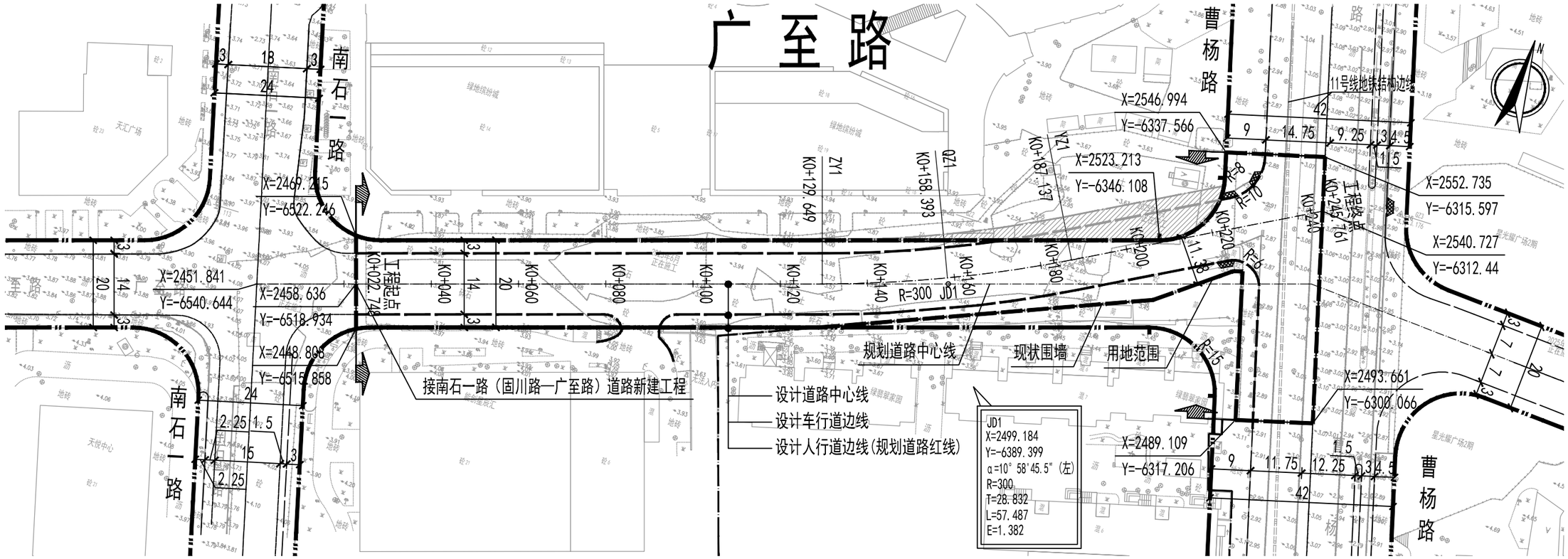

主要技术经济指标			
名　称	数　量	单　位	备　注
道路等级	城市支路		
规划道路红线	20	m	广至路
道路长度	223.01	m	
用地面积	4847.4	m	

注：1、本图尺寸以米计。

2、坐标系统：上海2000坐标系；

高程系统：上海吴淞高程基准（2021年复测）。

图例：工程范围

用地范围

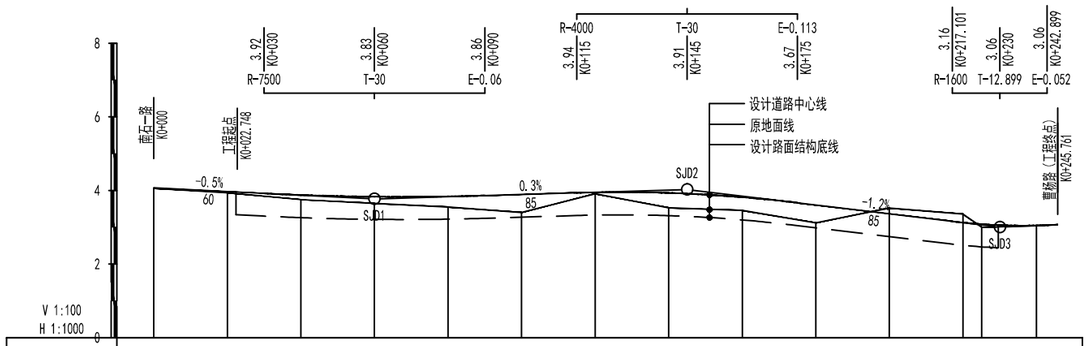

桩号	K0+000	K0+020	K0+040	K0+060	K0+080	K0+100	K0+120	K0+140	K0+160	K0+180	K0+200	K0+220 +225.1	K0+240 +245.761
设计高	4.07	3.97	3.88	3.83	3.84	3.89	3.95	3.93	3.82	3.61	3.37	3.13	3.08	3.05	3.07
地面高	4.06	3.94	3.75	3.65	3.55	3.4	3.91	3.53	3.46	3.12	3.52	3.36	3	3.04	3.07
填挖高	0.01	0.03	0.13	0.18	0.29	0.49	0.04	0.4	0.36	0.49	-0.15	-0.23	0.08	0.01	0

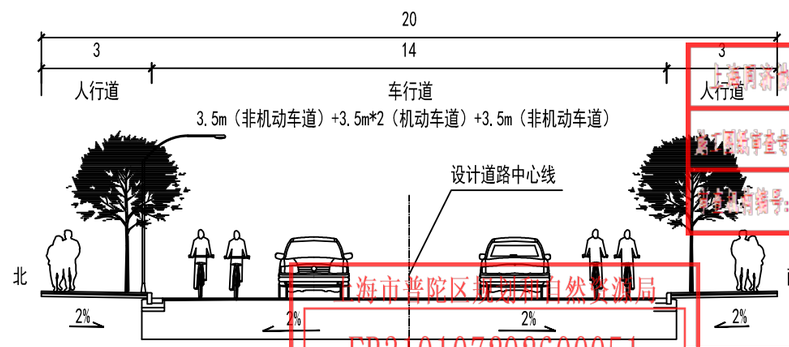

道路标准横断面设计图（A-A）

上海同济协力建设工程咨询有限公司
施工图审查专用章(电子)
证书编号：09006
上海市普陀区规划和自然资源局
FB310107202600051
业务管理专用章
工程设计出图专用章(电子)
资质证书号：A131001317
有效期至：2028年12月11日

上海林同炎李国豪土建工程咨询有限公司 Lin Tung-Yen & Li Guo-Hao Consultants Shanghai Co.,Ltd	审定	王银岭	专业负责人	何嘉晨	阶段	施工图	项目名称	广至路（南石一路—曹杨路）道路新建工程	工程编号	16LL01-S026	图名	道路总平面图		
	审核	王银岭	校核	黄晓君	专业	道路			子项编号					
工程设计证书甲级编号：A131001317　A231001314	项目负责人	何嘉晨	设计	何嘉晨	比例		子项名称		出图日期	2026.03	图号	R01	版号	A

A3

会签：道路 桥梁 给水 排水 建筑 结构 景观 总图 电气 监控 设备 暖通 水工 环卫