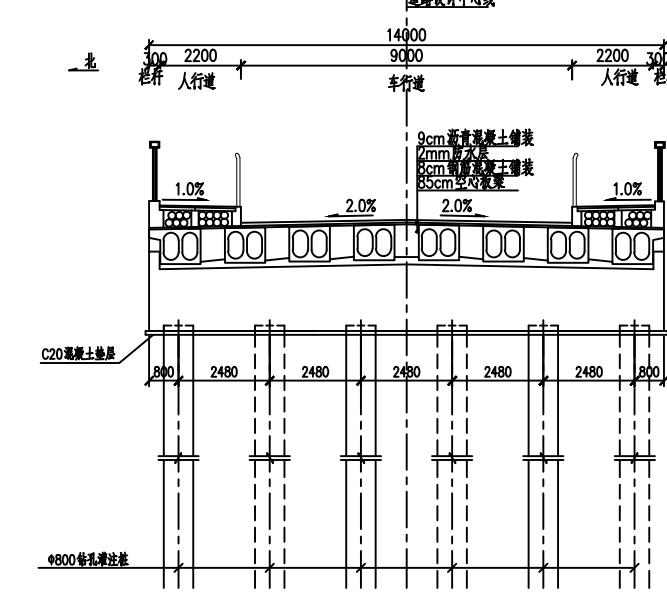
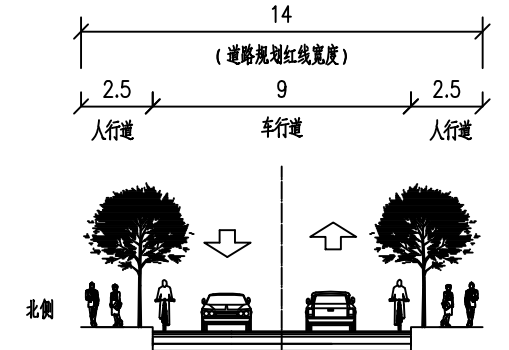
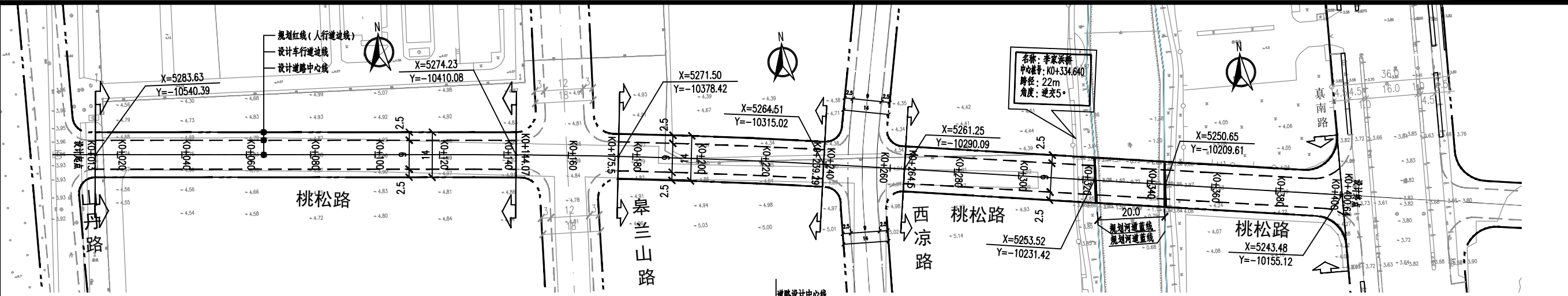
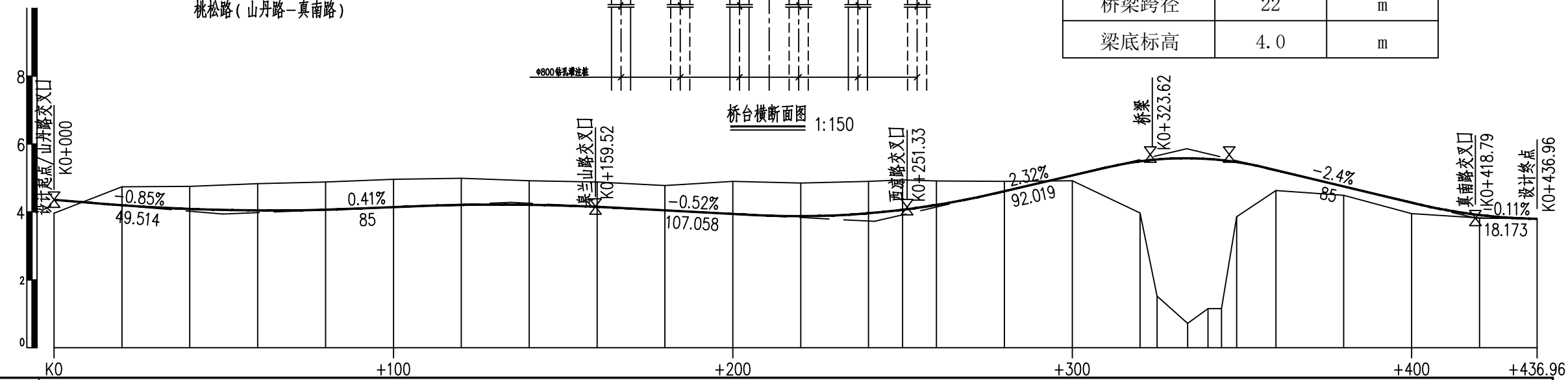


景观	总体
水工	环境
道路	桥梁
设备	暖通
电气	仪表
建筑	结构
给水	排水
会签	



名称	数量	单位
规划红线宽度	14	m
道路长度	331	m
用地面积	4673.01	m <sup>2</sup>
桥梁宽度	14	m
桥梁跨径	22	m
梁底标高	4.0	m



填挖高度	设计高程	地面高程
0.39	4.36	3.98
-0.54	4.20	4.74
-0.66	4.09	4.75
-0.79	4.04	4.83
-0.81	4.07	4.88
-0.82	4.14	4.96
-0.78	4.21	4.99
-0.74	4.21	4.95
-0.71	4.21	4.92
-0.73	4.15	4.88
-0.73	4.05	4.78
-0.96	3.94	4.90
-0.98	3.87	4.85
-0.94	3.96	4.90
-0.88	4.06	4.94
-0.70	4.21	4.91
-0.29	4.61	4.90
0.16	5.08	4.92
1.52	5.49	3.97
4.41	5.56	1.15
0.60	5.23	4.63
0.26	4.75	4.49
0.32	4.27	3.95
0.09	3.91	3.82
-0.000	3.80	3.80

审核	廖彩凤	校核	叶红波	阶段	施工图设计
设计负责人	施金君	校对	叶红波	专业	道路交通
专业负责人	章祯	设计	孙波洋	比例	-
		制图		日期	2025.12


**上海市政交通设计研究院有限公司**  
 Shanghai Municipal Transportation Design Institute Co.,Ltd.

桃松路(山丹路-真南路)道路新建工程		项目编号	
道路总体平面布置图		子项名称	
		图号	RC00R-00
		修正号	