规划棠浦路（曹杨路～真华南路）（暂名）新建住宅市政配套工程

总	张	第	张
修正版号			

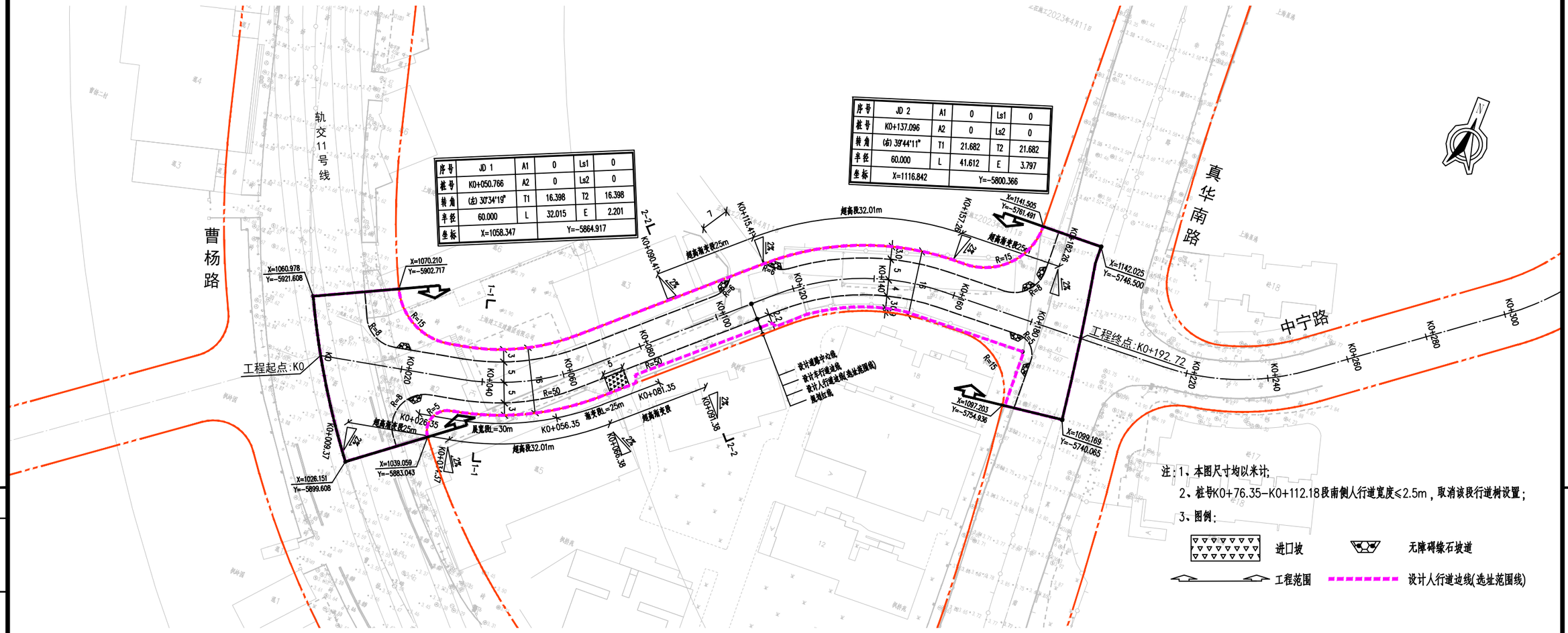

序号	JD 1	A1	0	Ls1	0
桩号	K0+050.766	A2	0	Ls2	0
转角	(左) 30°34'19"	T1	16.398	T2	16.398
半径	60.000	L	32.015	E	2.201
坐标	X=1058.347	Y=-5864.917			

序号	JD 2	A1	0	Ls1	0
桩号	K0+137.096	A2	0	Ls2	0
转角	(右) 39°44'11"	T1	21.682	T2	21.682
半径	60.000	L	41.612	E	3.797
坐标	X=1116.842	Y=-5800.366			

注：1、本图尺寸均以米计；

2、桩号K0+76.35-K0+112.18段南侧人行道宽度≤2.5m，取消该段行道树设置；

3、图例：

进口坡　　无障碍缘石坡道

工程范围　　设计人行道边线(选址范围线)

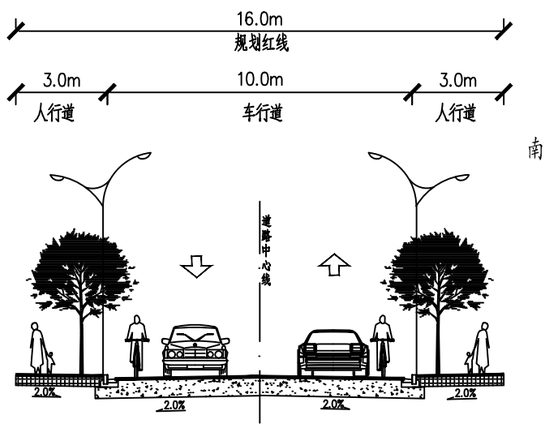

1-1渠化段横断面设计图

1:100

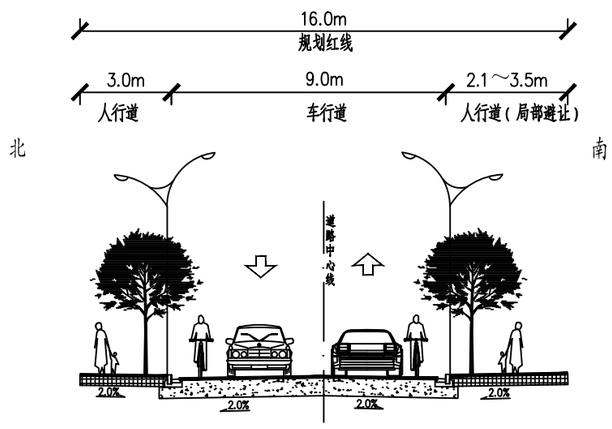

2-2避让段横断面设计图

1:100

项目名称	规划棠浦路（曹杨路～真华南路）（暂名）新建住宅市政配套工程
建设单位	上海市普陀区住房保障和房屋管理局
道路等级	城市支路
红线宽度	16m
设计长度	西起曹杨路，东至真华南路，为一条东西向的城市支路，道路全长192.72m。
横断面布置	避让段横断面：3.0m（人行道）+9.0m（车行道）+2.1~3.5m（人行道：局部避让）=14.1~15.5m 渠化段横断面：3.0m（人行道）+10.0m（车行道）+3.0m（人行道）=16m
建设内容	道路工程：车行道和人行道建设同步实施 排水工程：铺设雨、污水管道 附属工程：同步实施照明、多杆合一、绿化、交通标志标线等设施

上海市普陀区规划和自然资源局
EB3101072024002O7
业务管理专用章

工程设计出图专用章(电子)
资质证书号：A221030060
有效期至：2025年08月16日

专业	签字
道路	
桥梁	
排水	
道路	
桥梁	
排水	

上海万世长策建设科技有限公司
SHANGHAI WANSHI CHANGCE CONSTRUCTION TECHNOLOGY

工程名称	规划棠浦路（曹杨路～真华南路）（暂名）新建住宅市政配套工程	图名	道路平面总体设计图	工程编号	23CC-S006	图别	施工图
设计	校核	专业负责人	项目负责人	审核	审定	比例	1:1000
图号	S01R01	日期	2024.06				