

图 纸 目 录

序号	河湖编码	河湖名称	管理等级	纸型	张数	备 注	序号	河湖编码	河湖名称	管理等级	纸型	张数	备 注
1	PT12	新堡浦	市管	A3	11		22	PT122	姚明港	区管	A3	2	
2	PT13	木浪港-桃浦河	市管	A3	26		23	PT123	蔡家浜	区管	A3	4	
3	PT14	东茨泾-彭越浦	市管	A3	3		24	PT124	真如电台河	区管	A3	1	
4	PT15	曹杨环浜	区管	A3	7		25	PT125	丽娃大沟	区管	A3	1	
5	PT16	朝阳河	区管	A3	9		26	PT126	古道河	区管	A3	1	
6	PT17	南陈泾	区管	A3	2		27	PT127	西官湖	区管	A3	1	
7	PT18	北陈泾	区管	A3	5		28	PT128	三面浜	区管	A3	3	
8	PT18+pt1W1	普六丈浜	区管	A3	1		29	PT129	南北厅河	区管	A3	3	
9	PT19	真如港	区管	A3	13		30	PT130	月湾浜	区管	A3	1	
10	PT110	凌家浜	区管	A3	4		31	PT131	横塘河	区管	A3	6	
11	PT111	外浜	区管	A3	4		32	PT132	红祁河	区管	A3	4	
12	PT112	里店浦	区管	A3	2		33	PT133	河南浜	区管	A3	2	
13	PT113	达长浜	区管	A3	2		34	PT134	普金光河	区管	A3	1	
14	PT114	生产一号河	区管	A3	1		35	PT137	大场浦	区管	A3	8	
15	PT115	丽娃河	区管	A3	2		36	PT138	横港河	区管	A3	5	
16	PT116	银锄湖	区管	A3	5		37	PT139	俞店浦	区管	A3	3	
17	PT117	普昶巷浜	区管	A3	2		38	PT140	张华浜	区管	A3	6	
18	PT118	李湾河	区管	A3	1		39	PT141	劈洪浜	区管	A3	1	
19	PT119	工业河	区管	A3	3		40	PT142	翔二河	区管	A3	1	
20	PT120	小宅浜	区管	A3	2		41	PT143	莲浦河	区管	A3	4	
21	PT121	普新泾河	区管	A3	3		42	PT144	新河南浜	区管	A3	7	

图 纸 目 录

[illegible]





区界

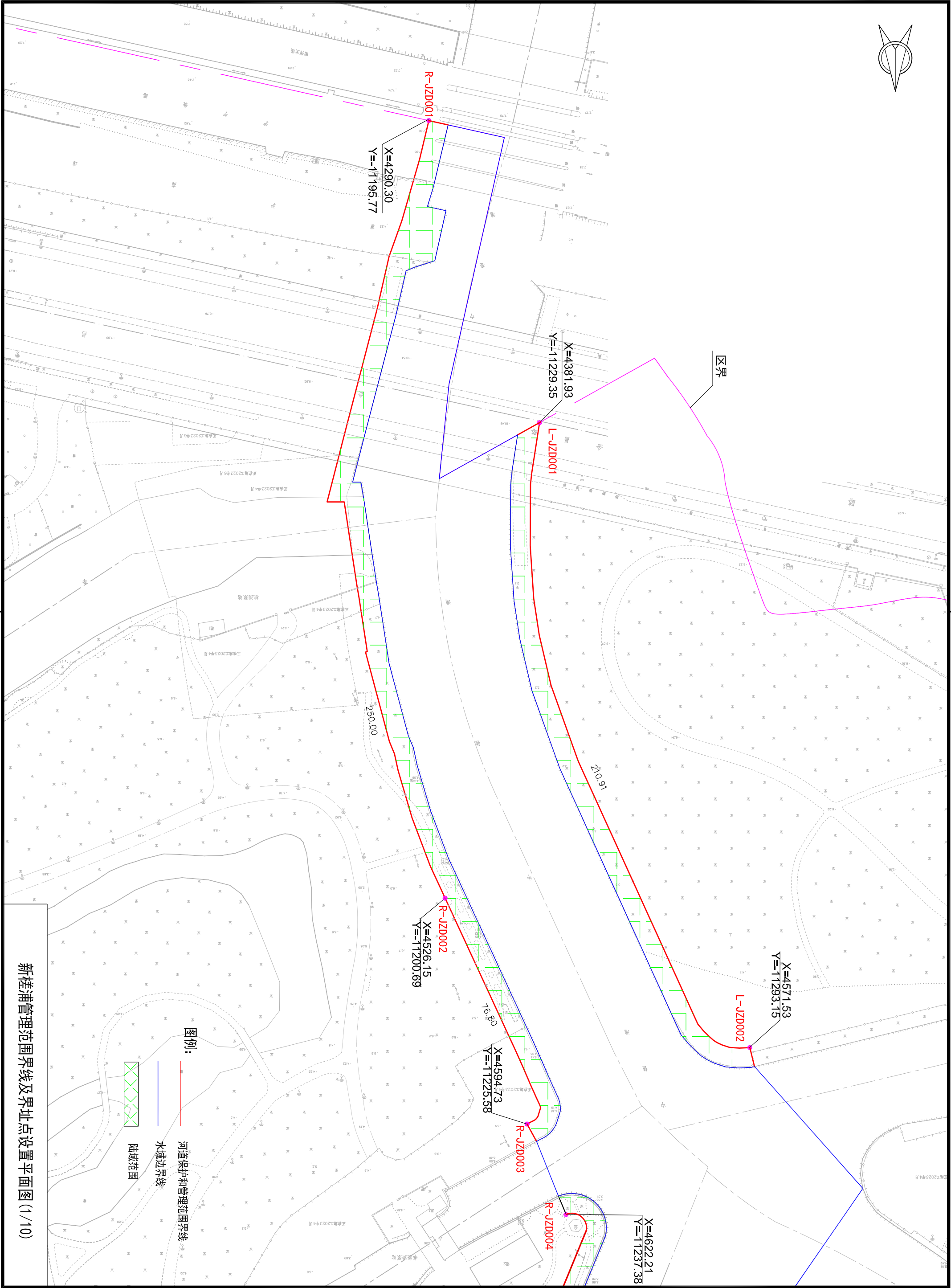
区界



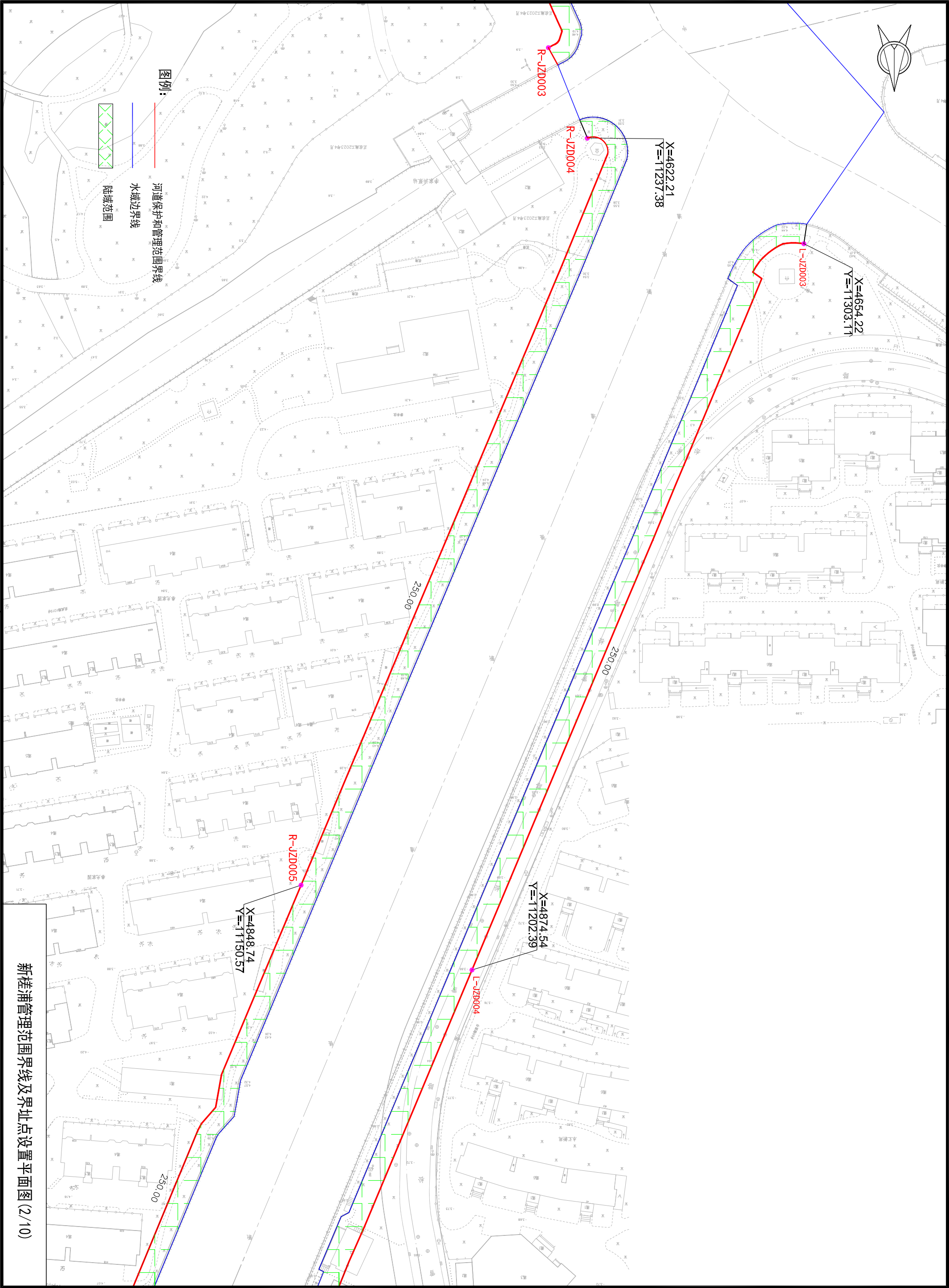
图例:

- 河道保护和管理范围界线
- 水域边界线
- 陆域范围

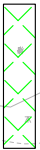
新桂浦管理范围划定总平面图



新桂浦管理范围界线及界址点设置平面图(1/10)



图例:



陆域范围

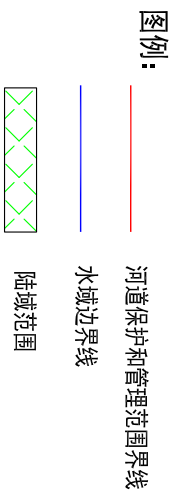
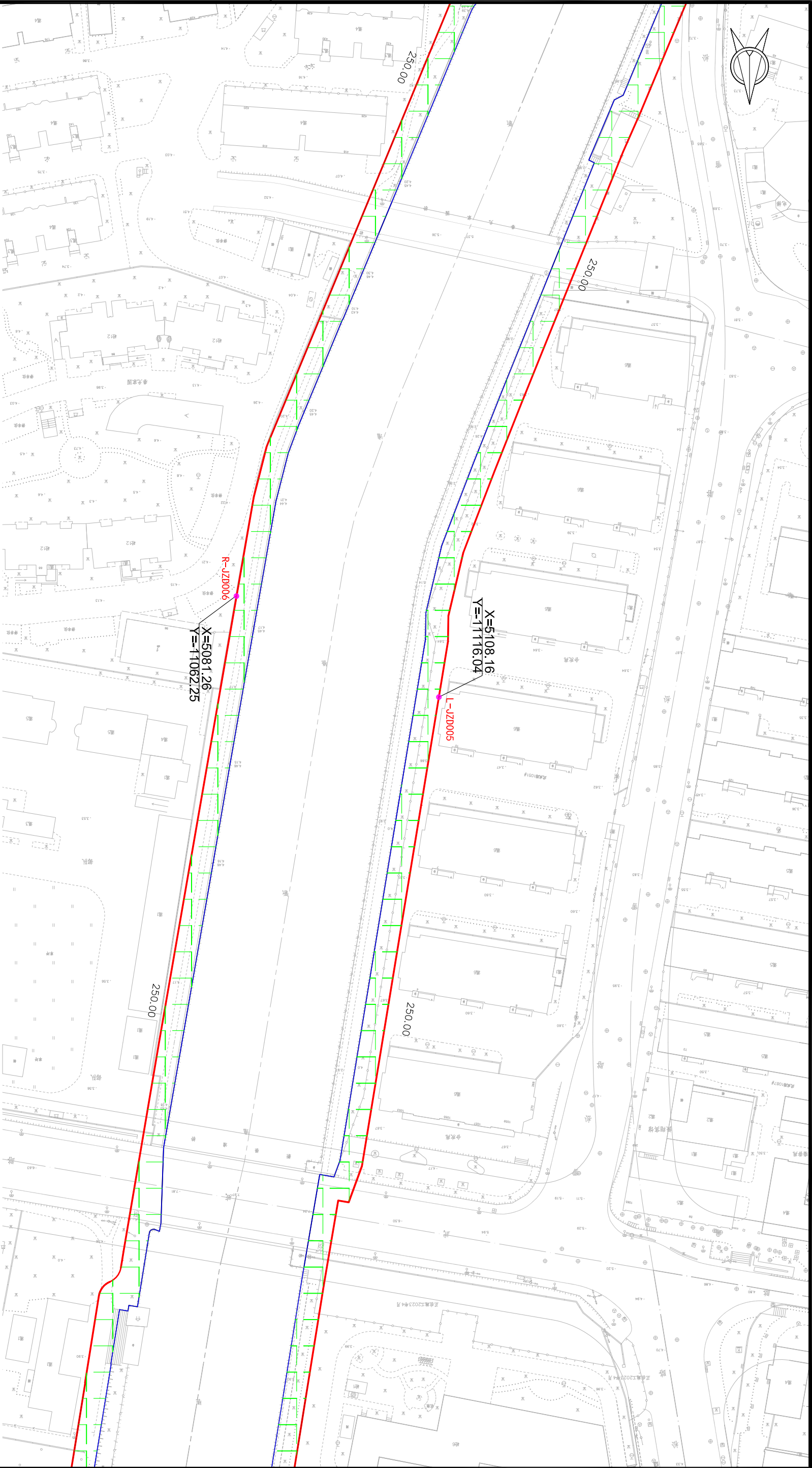


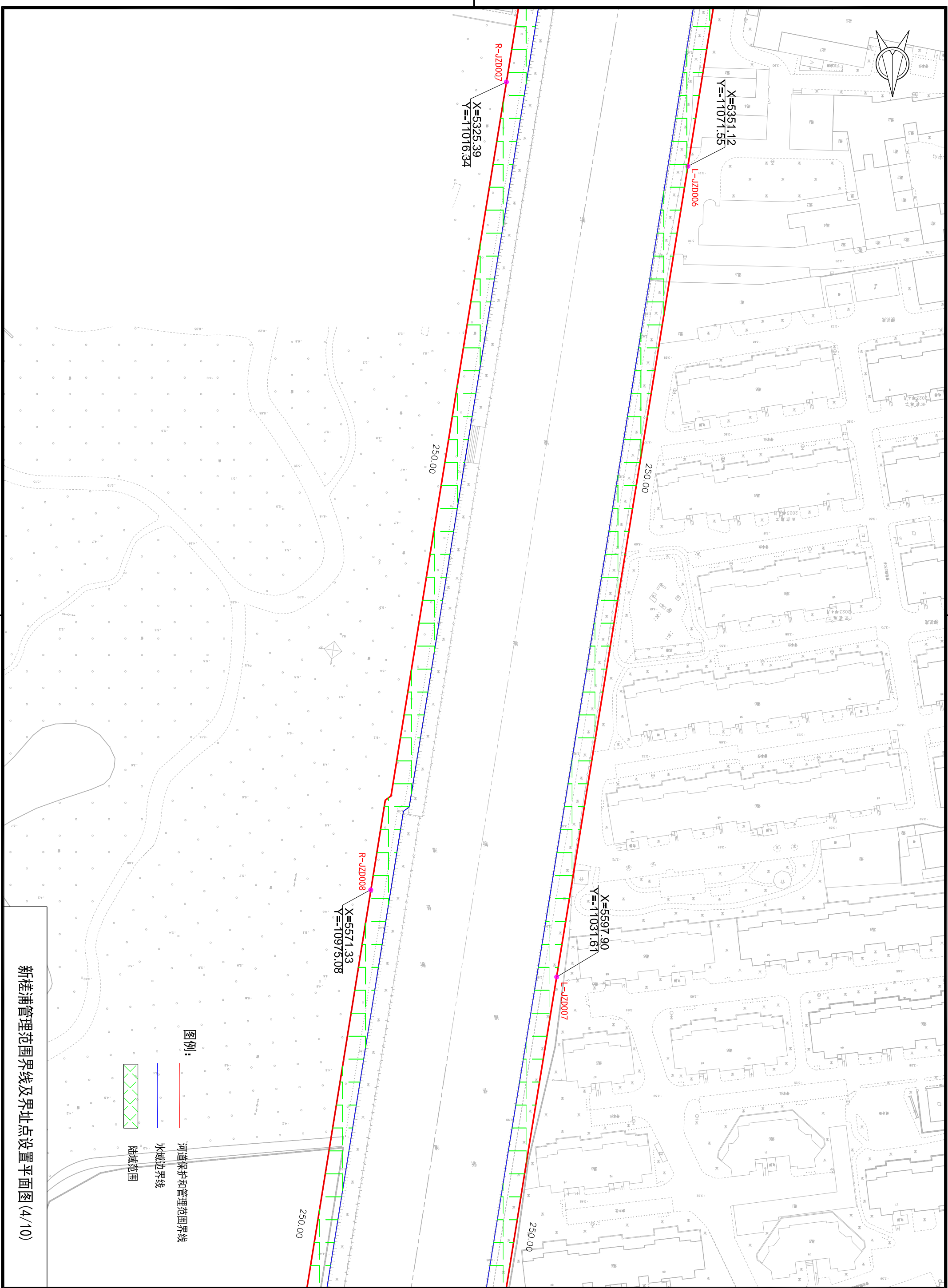
水域边界线



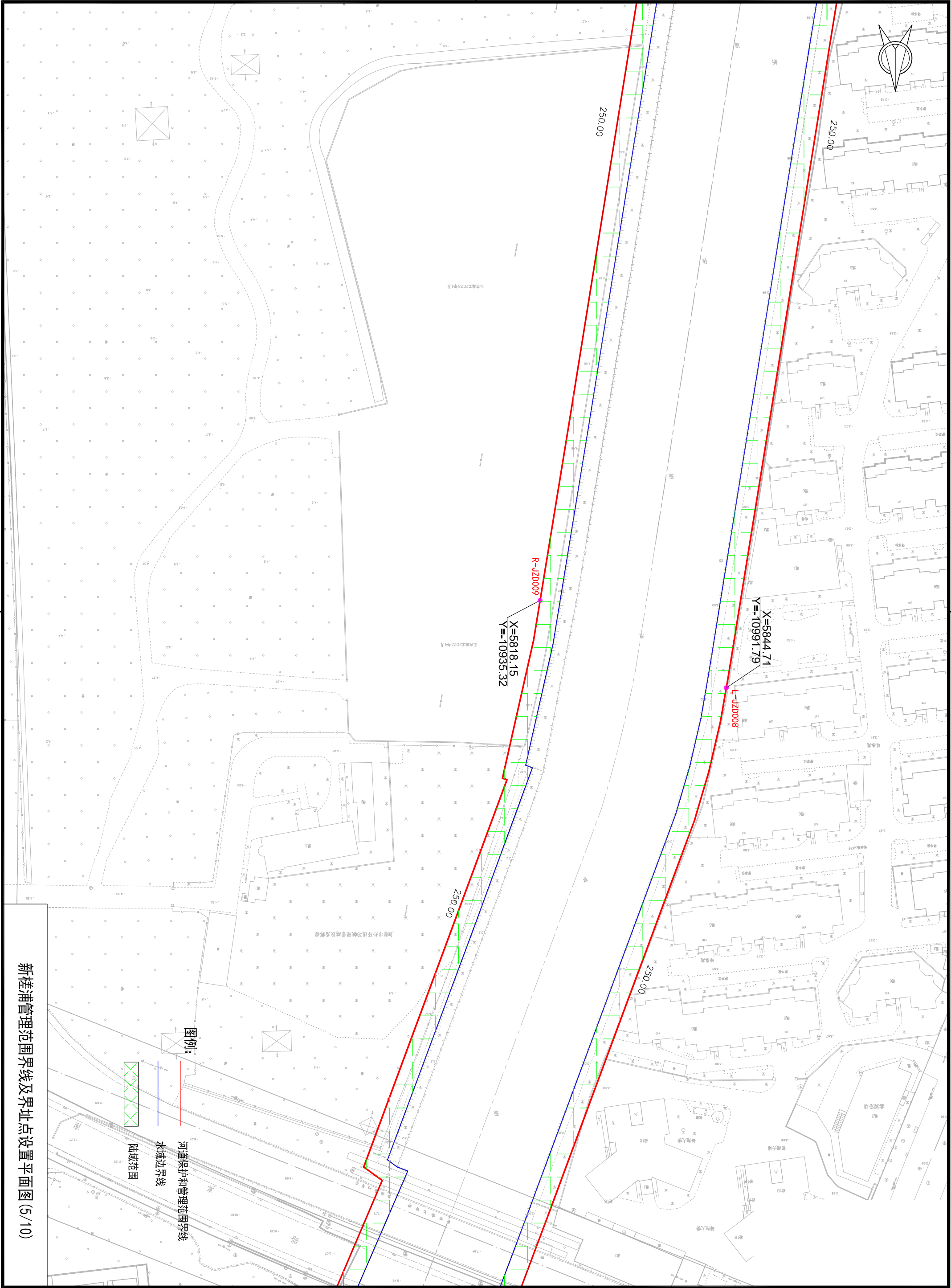
河道保护和管理范围界线





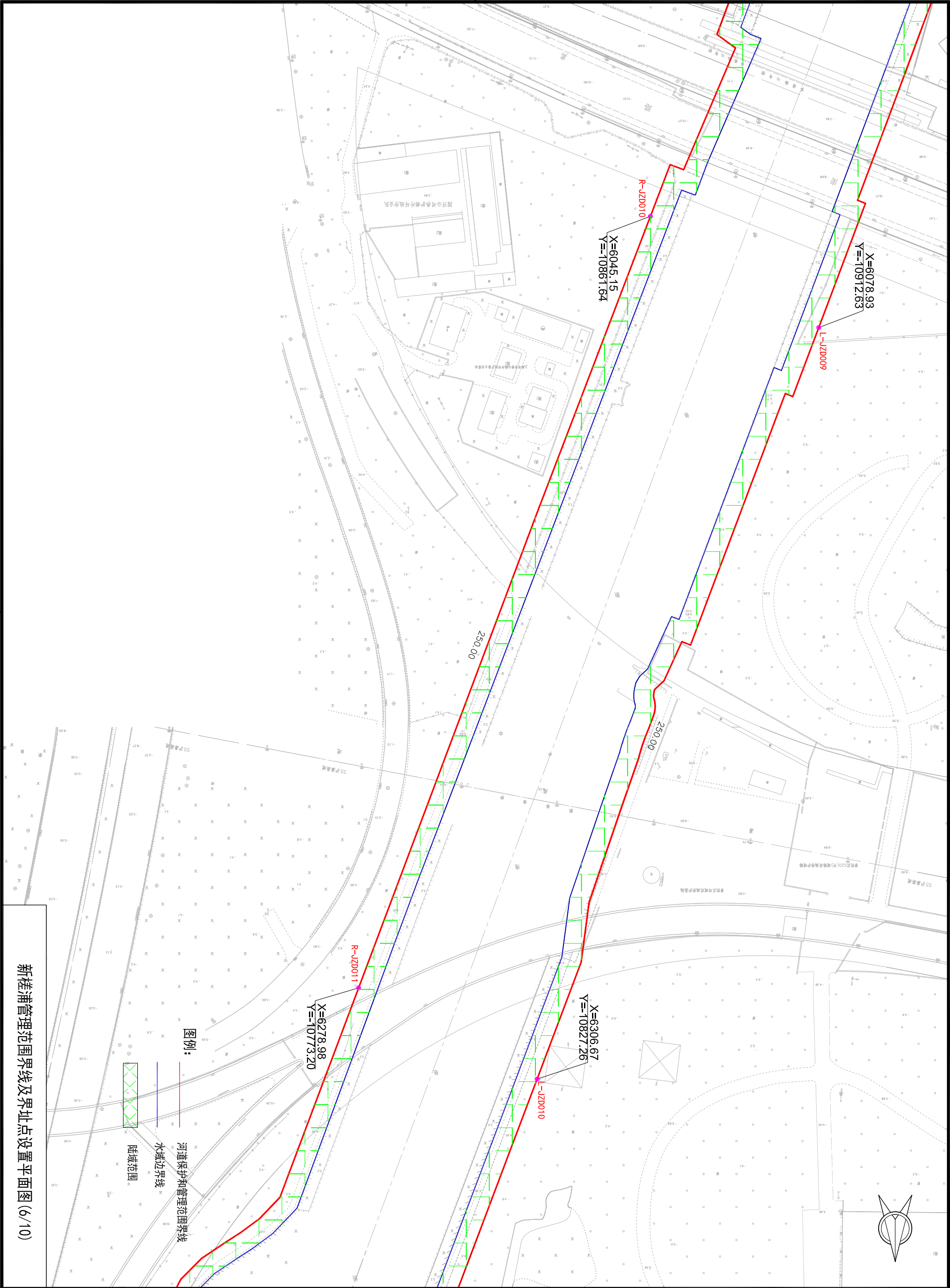


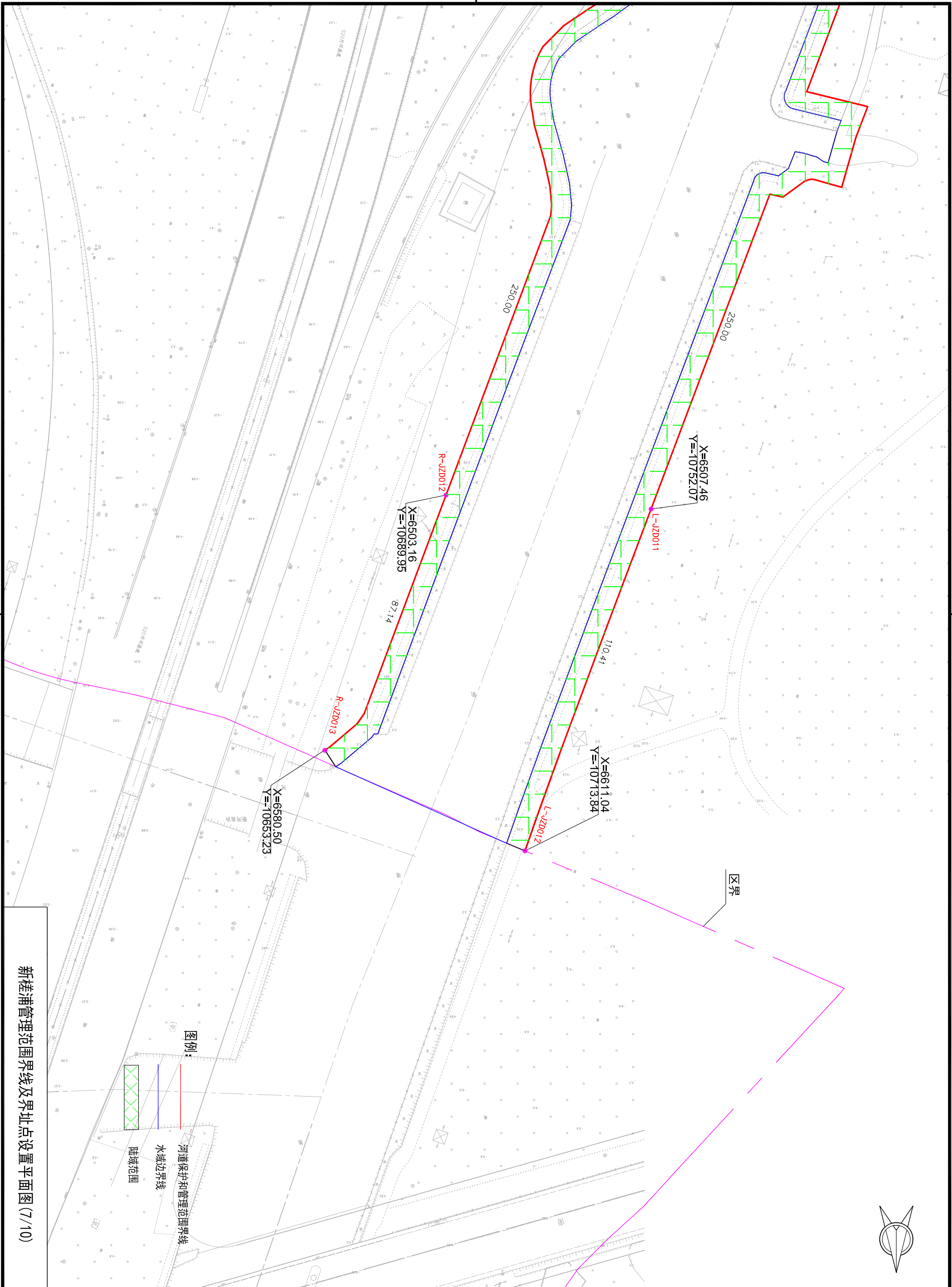
新桂浦管理范围界线及界址点设置平面图(4/10)



新桂浦管理范围界线及界址点设置平面图 (5/10)











正投影2023年4月

区界

X=6783.07  
Y=10648.95

L-J2D013

250.00

X=7021.63  
Y=10574.66

L-J2D014

图例:

- 河道保护和管理范围界线
- 水域边界线
- 陆域范围

新桂浦管理范围界线及界址点设置平面图 (8/10)





正在施工2023年9月

正在施工2023年9月

区界

S20外环新建

S20外环新建

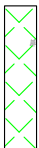
S20外环新建

S20外环新建

S20外环新建

丰桂湾公园

图例：



陆域范围



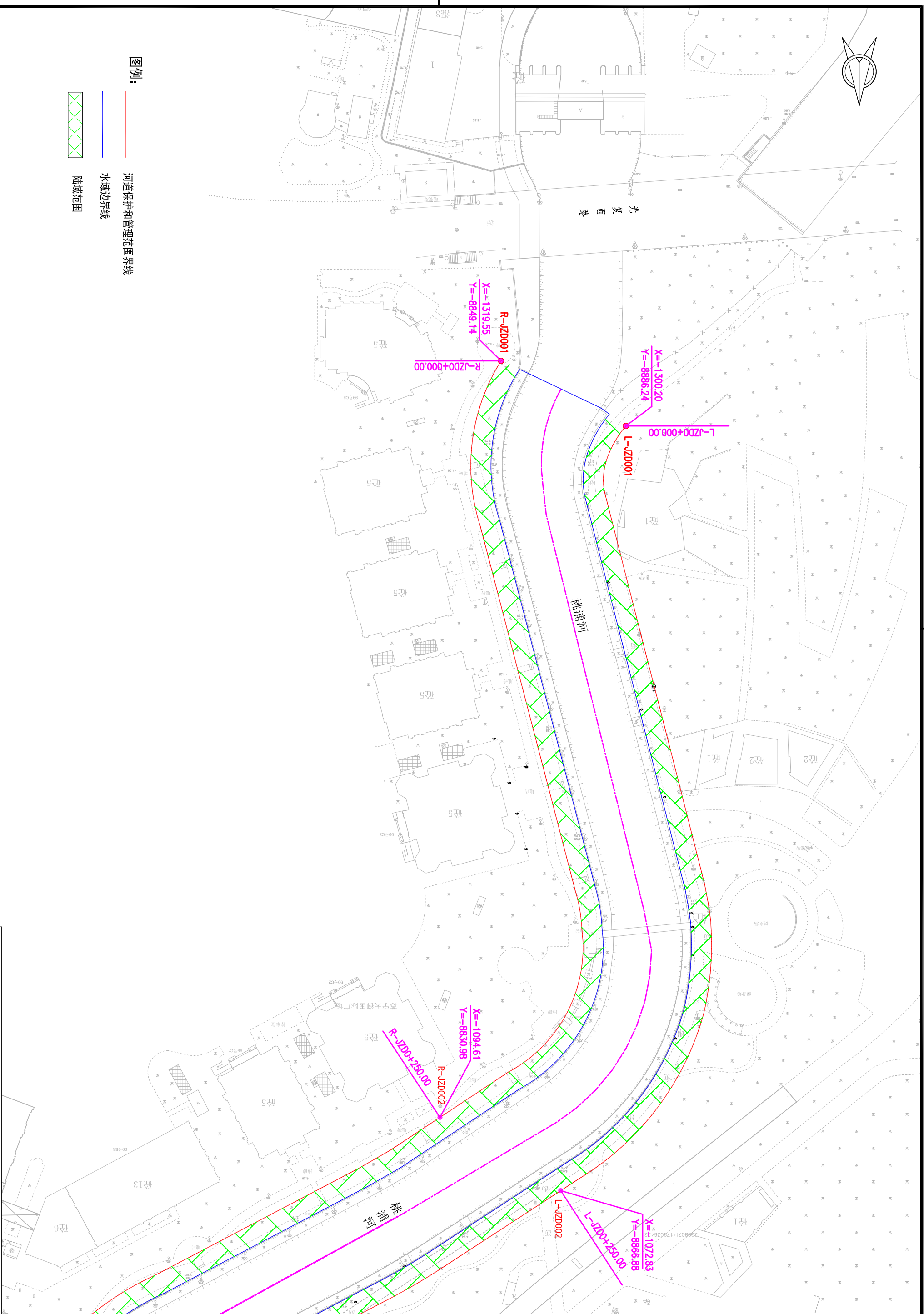
水域边界线

河道保护和管理范围界线



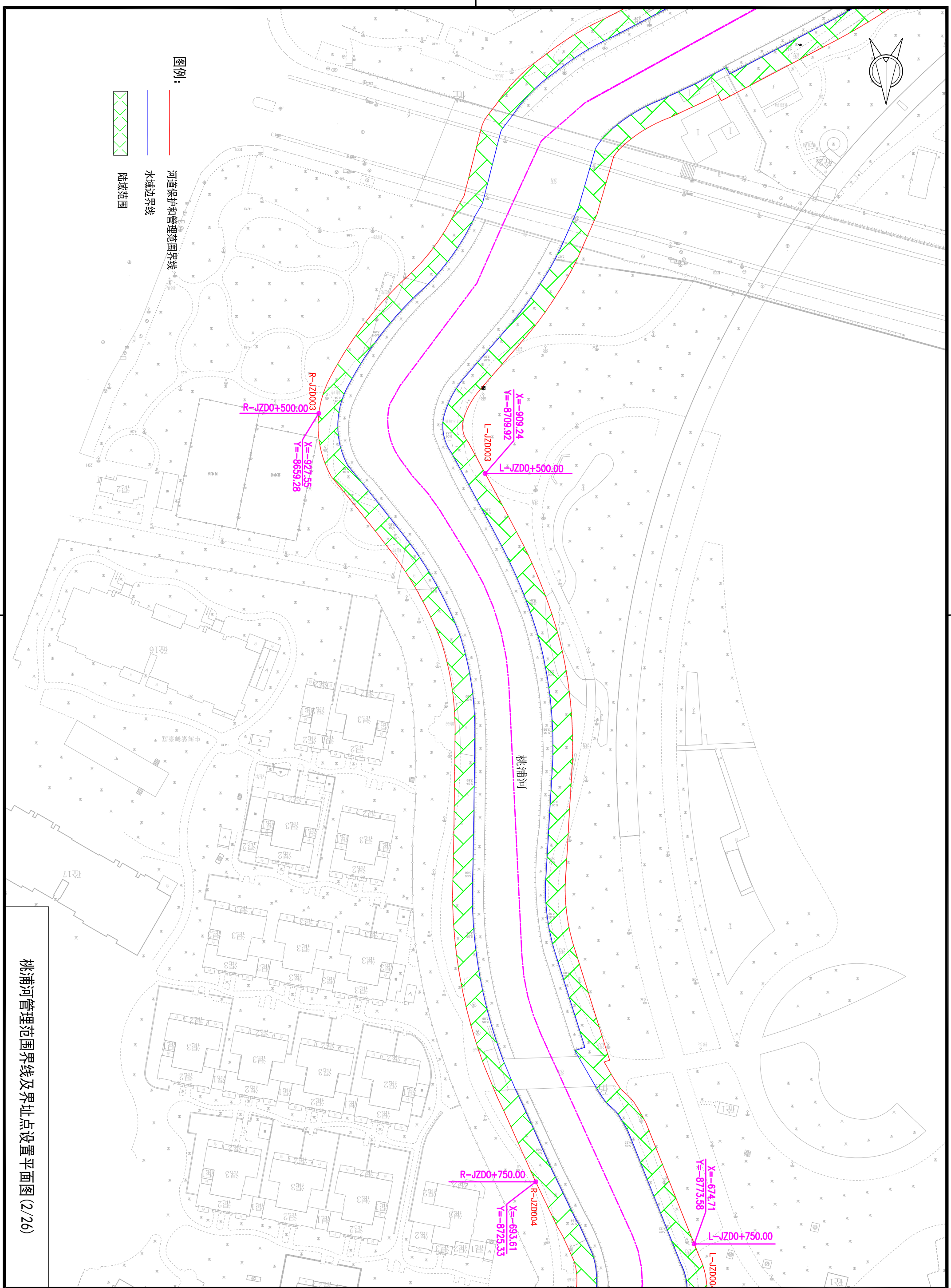
图例：

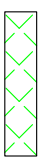
- 河道保护和管理范围界线
- 水域边界线
- 陆域范围



桃浦河管理范围界线及界址点设置平面图 (1/26)







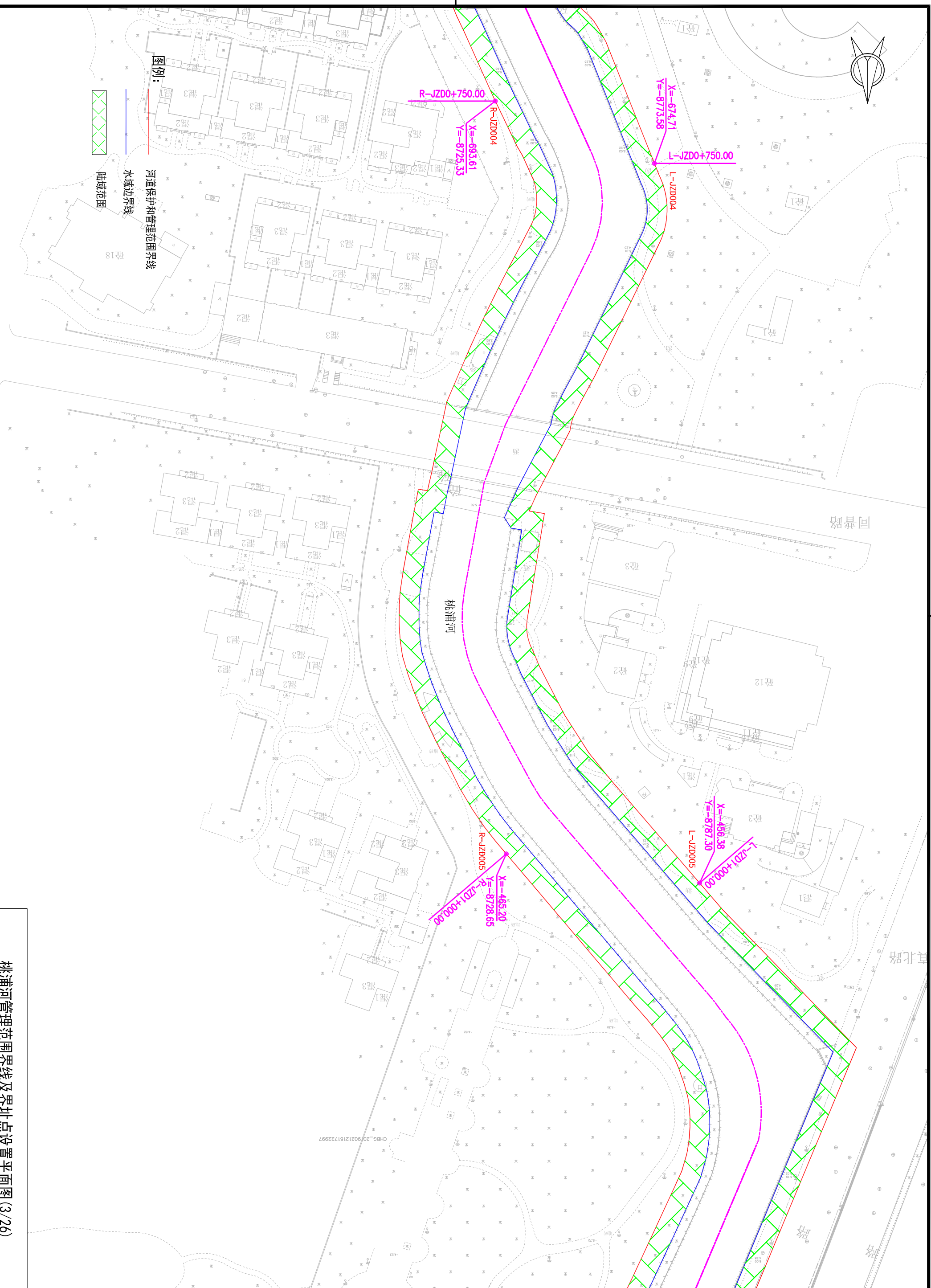
陆域范围



水域边界线

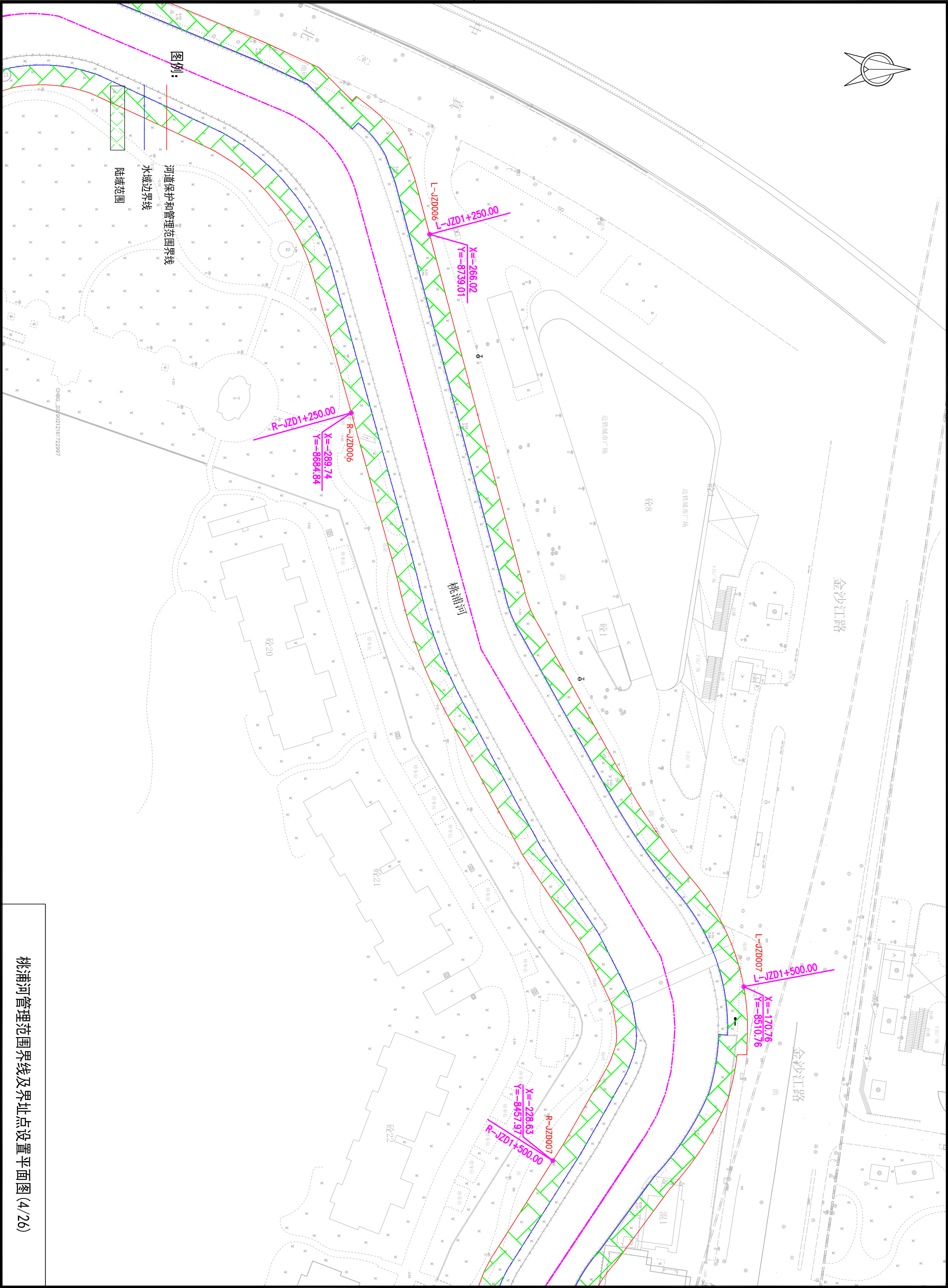
图例:

河道保护和管理范围界线

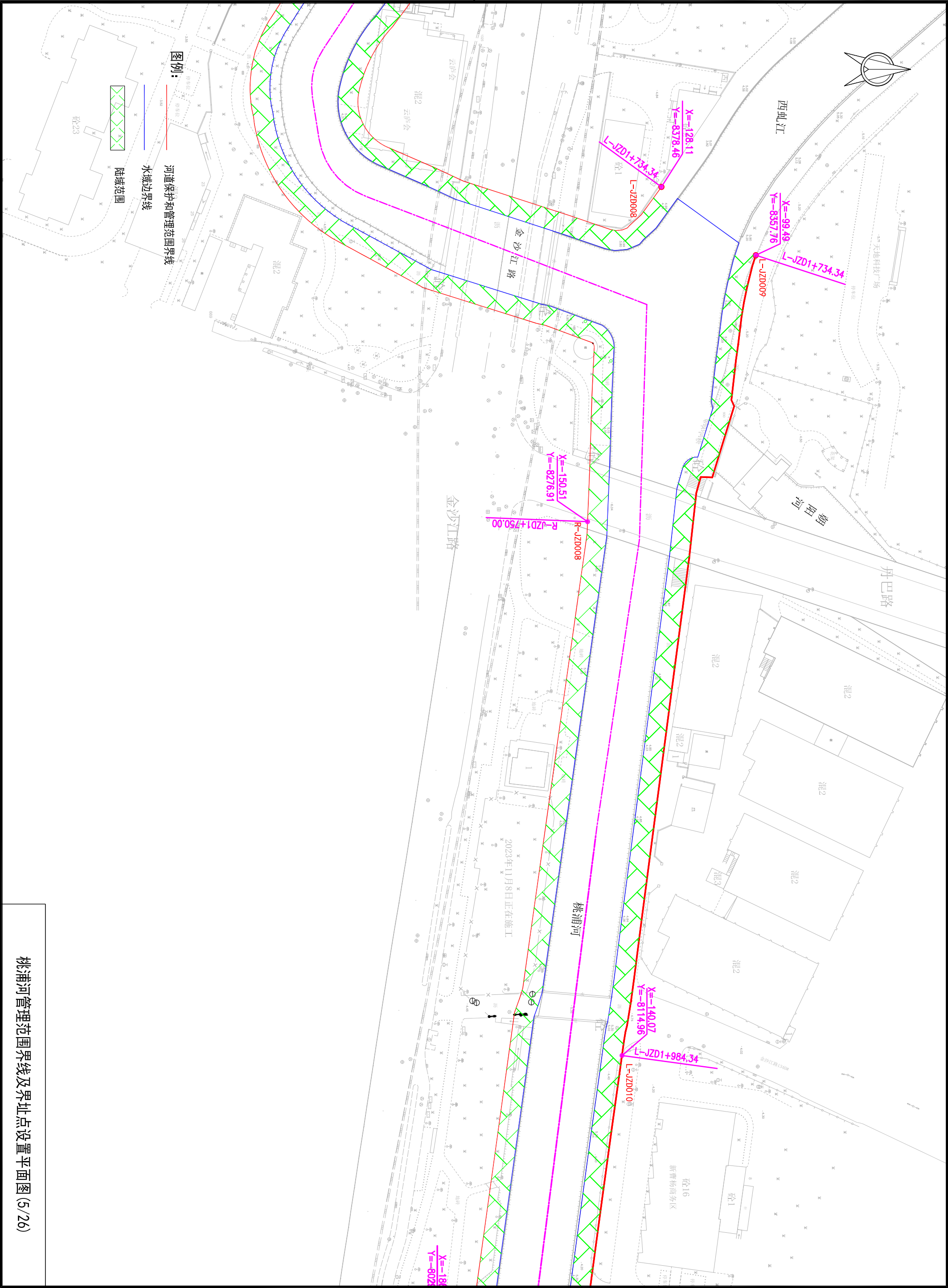


CHB6.20190212161722297



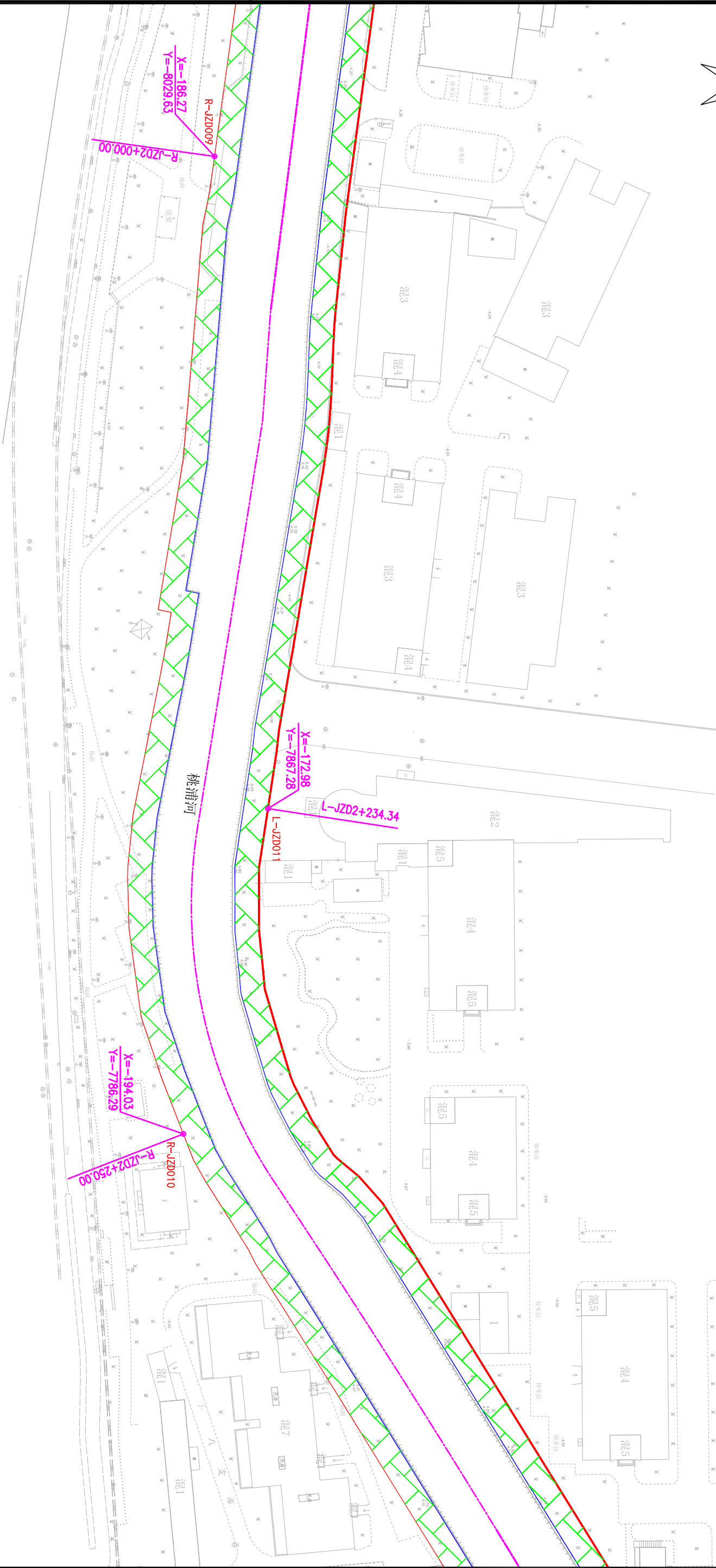
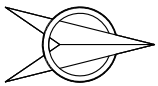


桃浦河管理范围界线及界址点设置平面图(4/26)

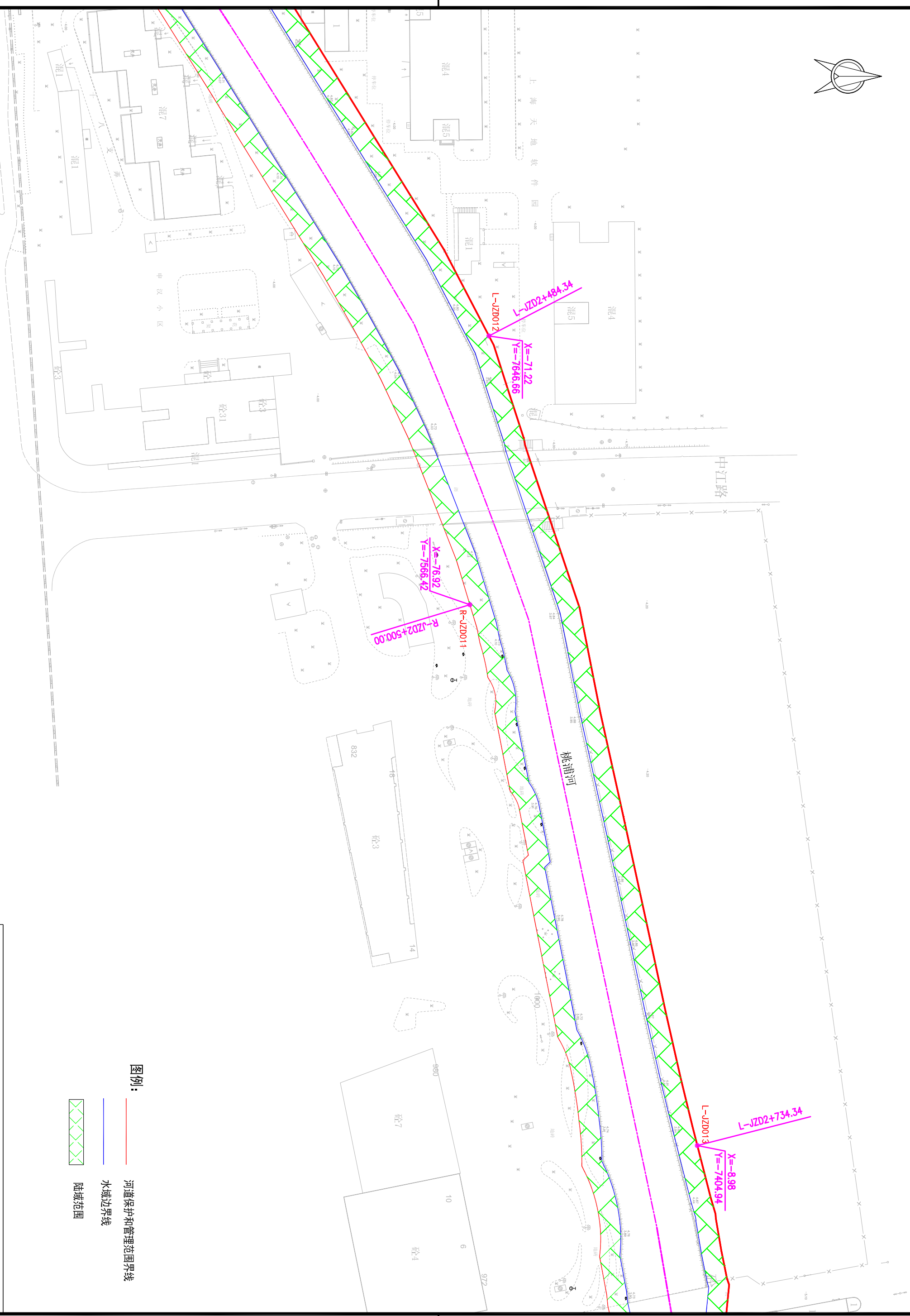
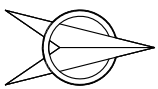


桃浦河管理范围界线及界址点设置平面图 (5/26)

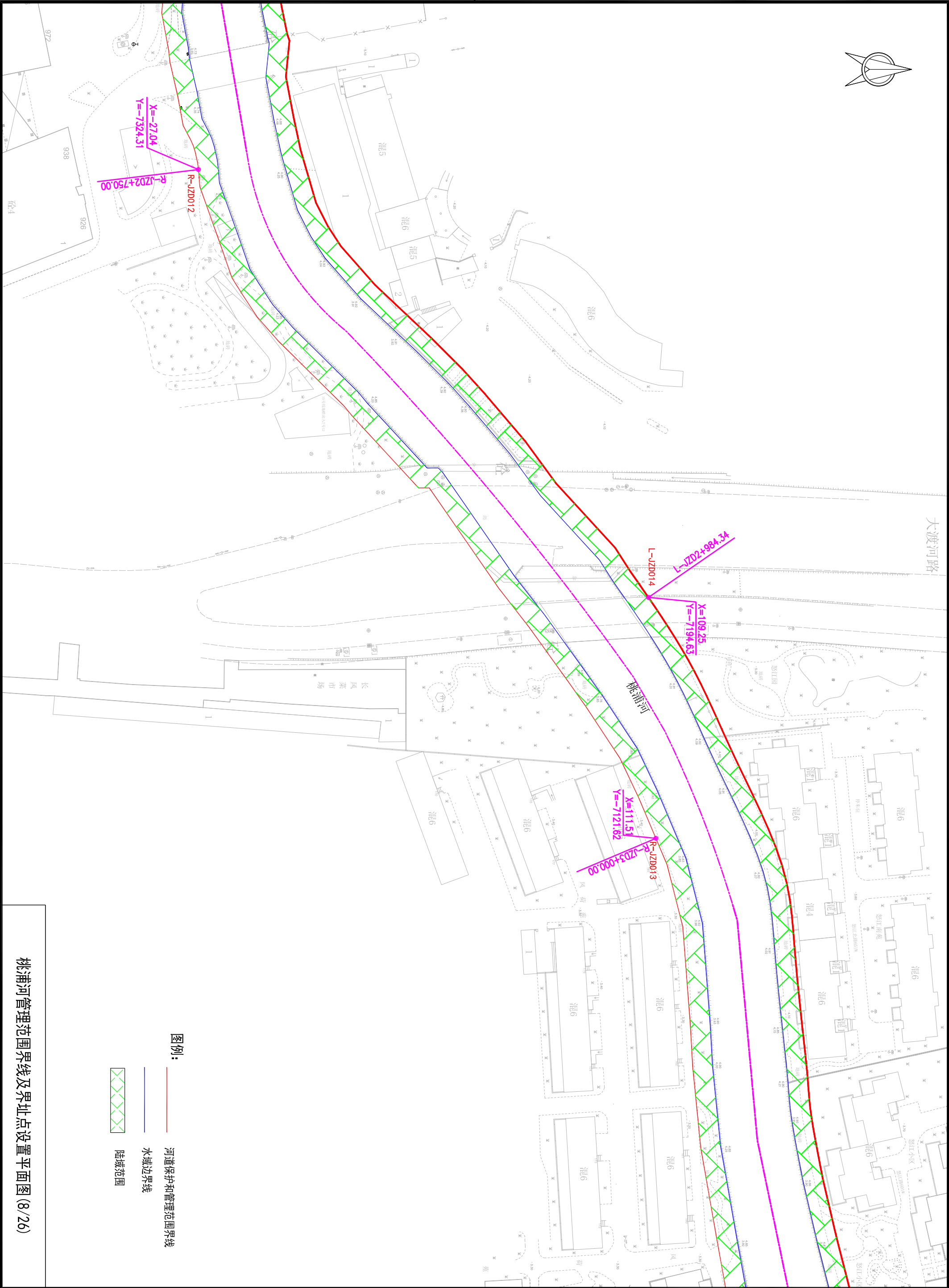




- 图例：
- 河道保护和管理范围界线
  - 水域边界线
  - 陆域范围



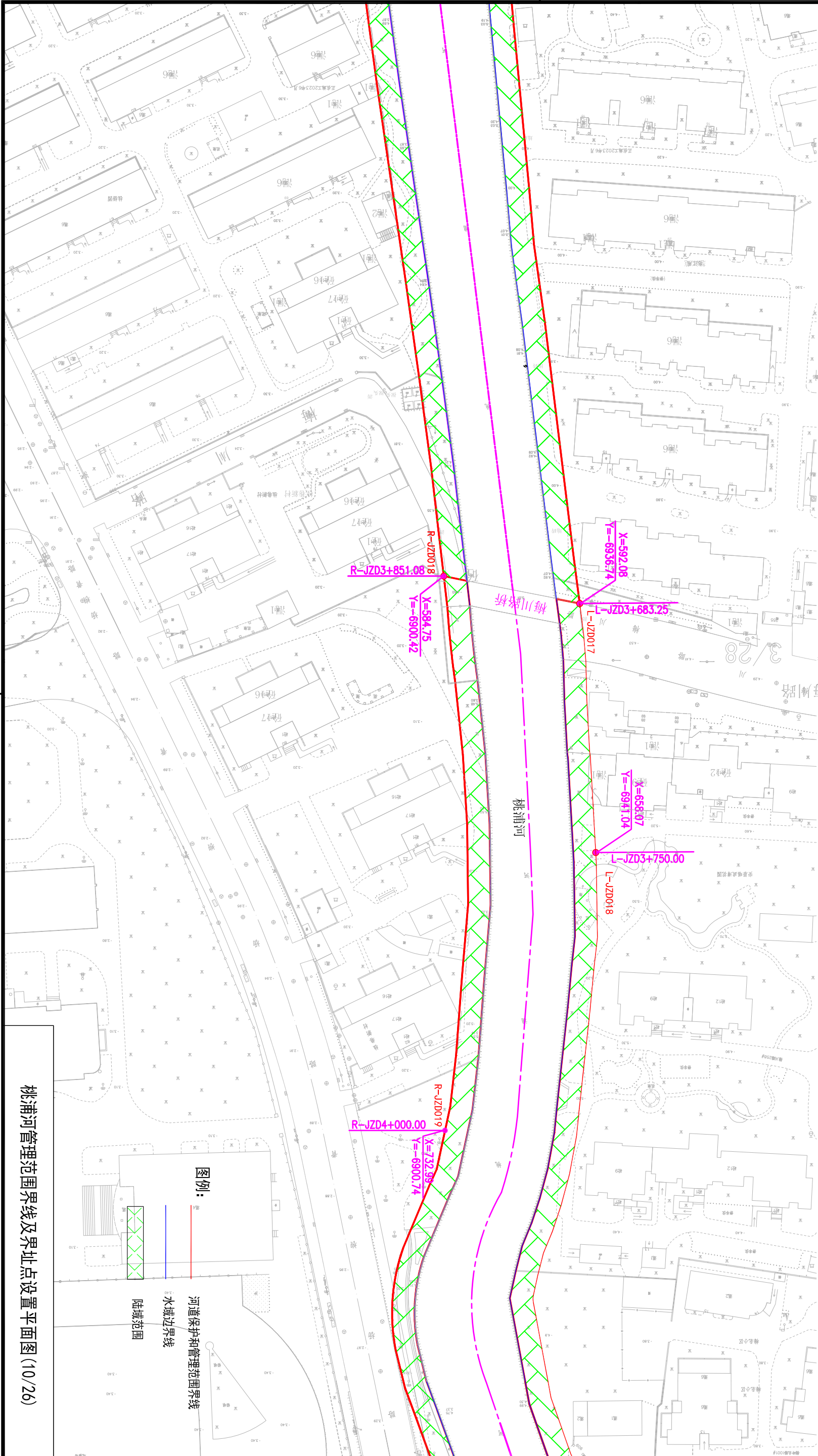
桃浦河管理范围界线及界址点设置平面图(7/26)



桃浦河管理范围界线及界址点设置平面图(8/26)





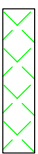


桃浦河管理范围界线及界址点设置平面图(10/26)





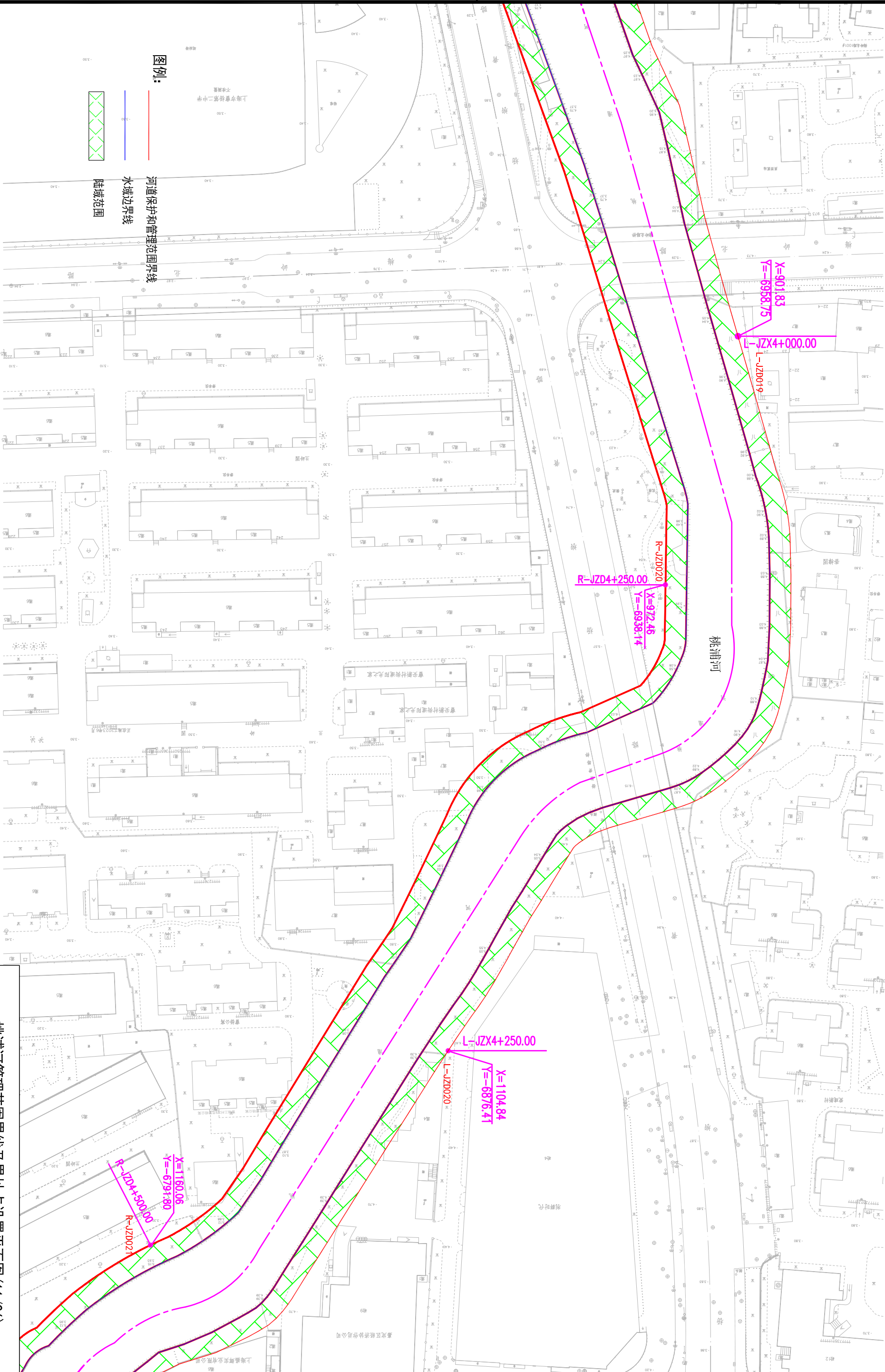
图例:



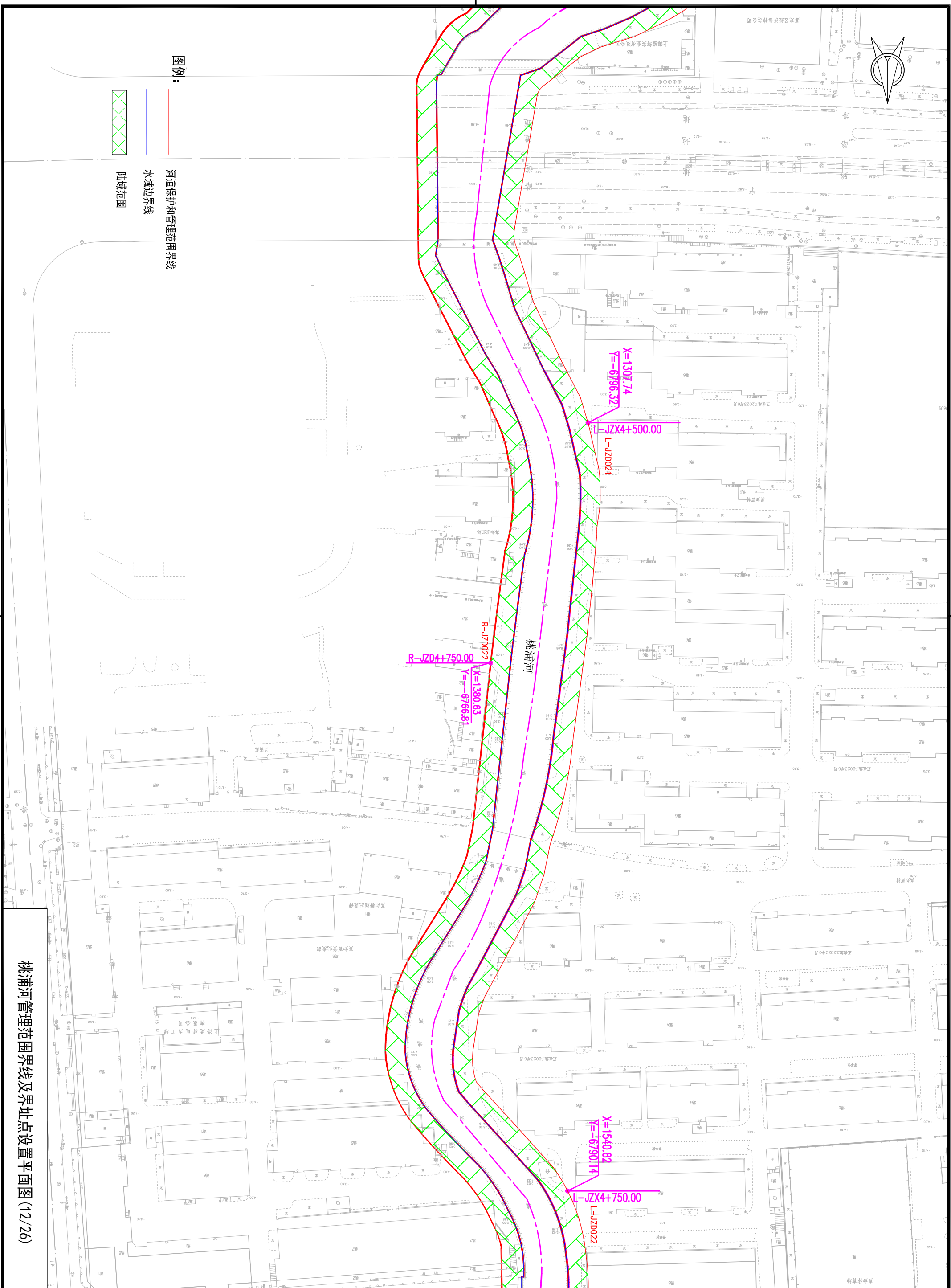

陆域范围

水域边界线

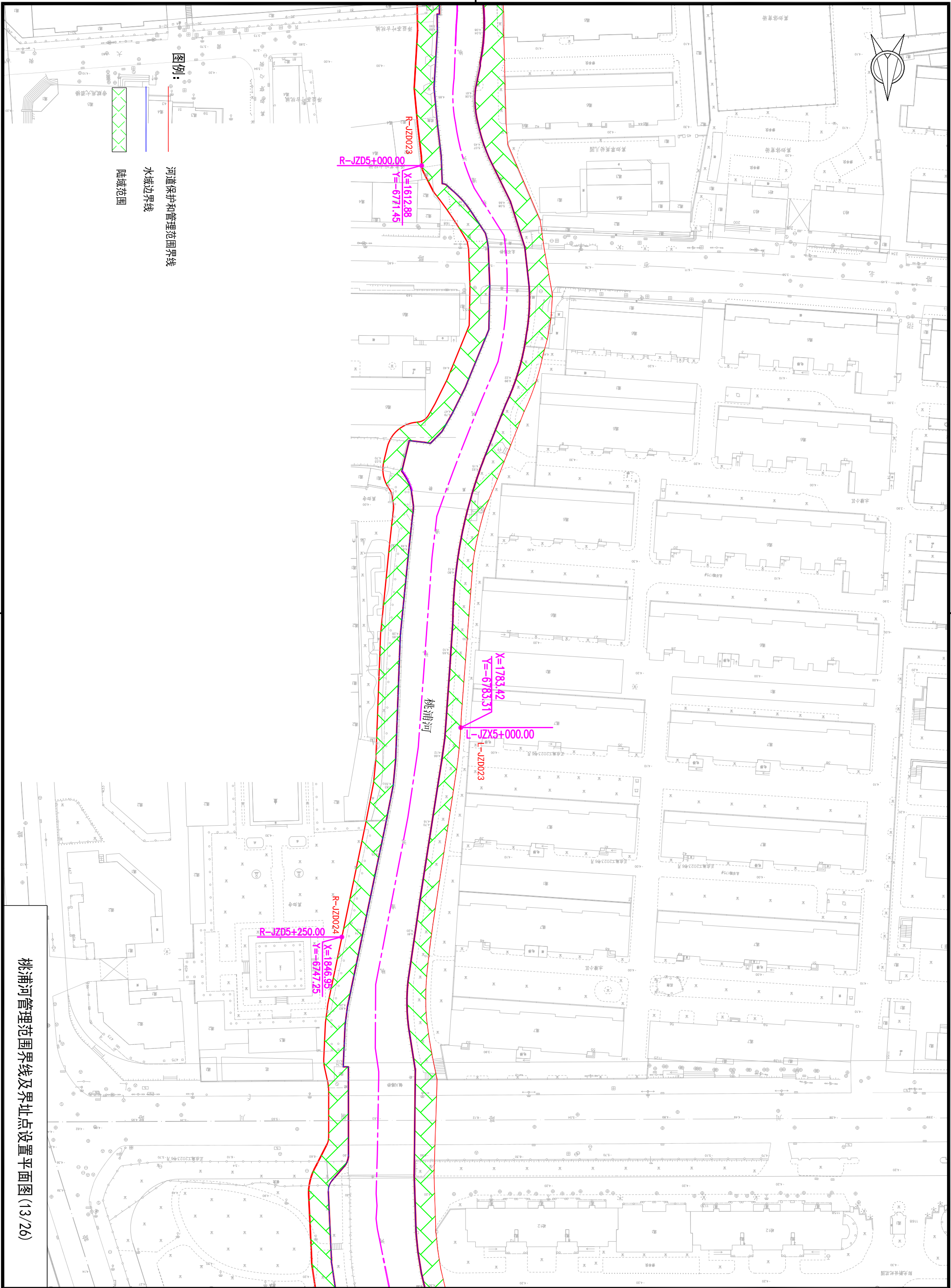
河道保护和管理范围界线



桃浦河管理范围界线及界址点设置平面图 (1/26)

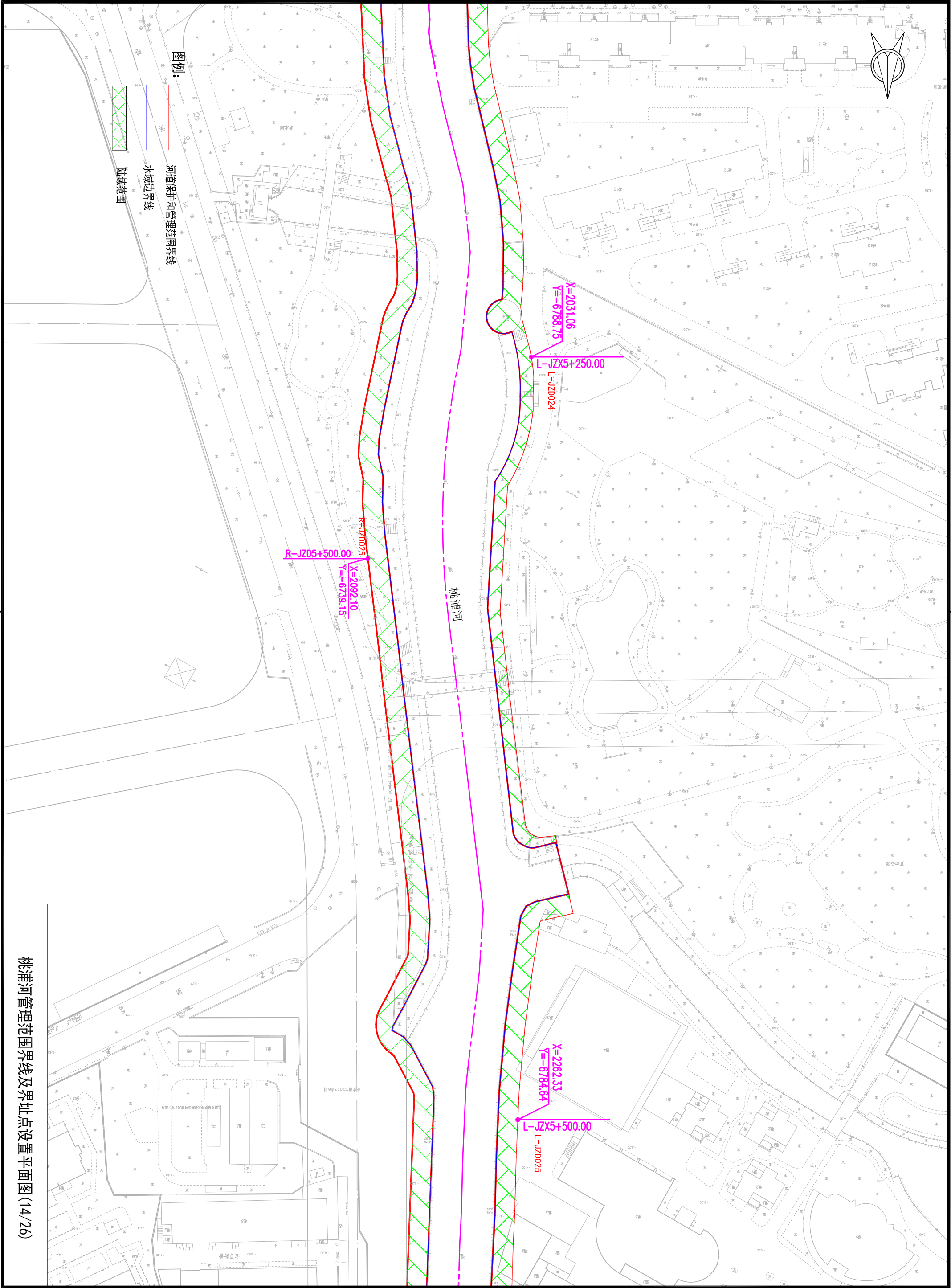


桃浦河管理范围界线及界址点设置平面图 (12/26)

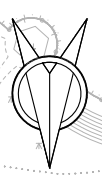
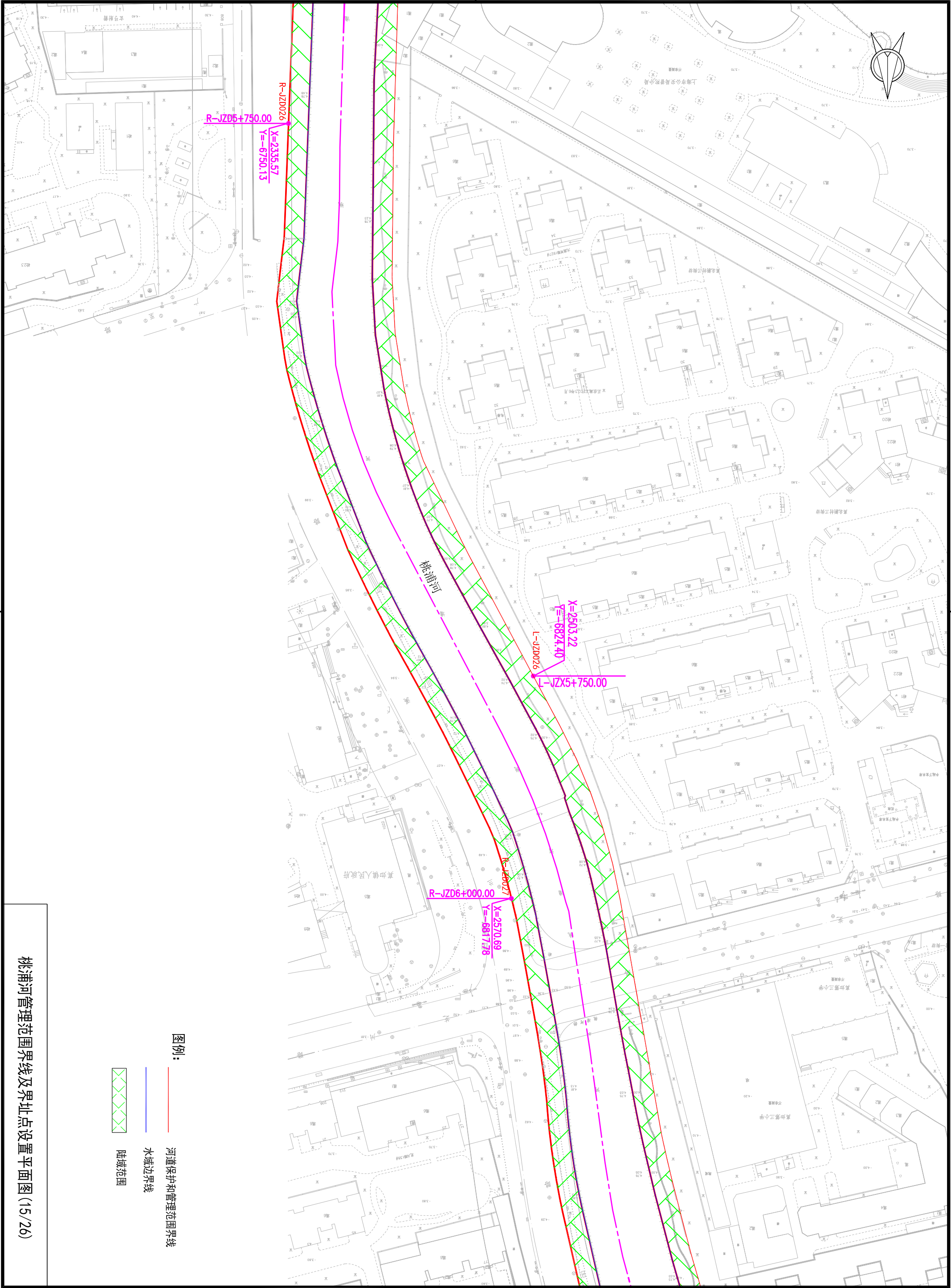


桃浦河管理范围界线及界址点设置平面图 (13/26)





桃浦河管理范围界线及界址点设置平面图 (14/26)



R-JZD5+750.00  
X=2335.57  
Y=-6750.13

X=2563.22  
Y=-6824.40  
L-JZD026  
L-JZX5+750.00

R-JZD6+000.00  
X=2570.69  
Y=-6817.78

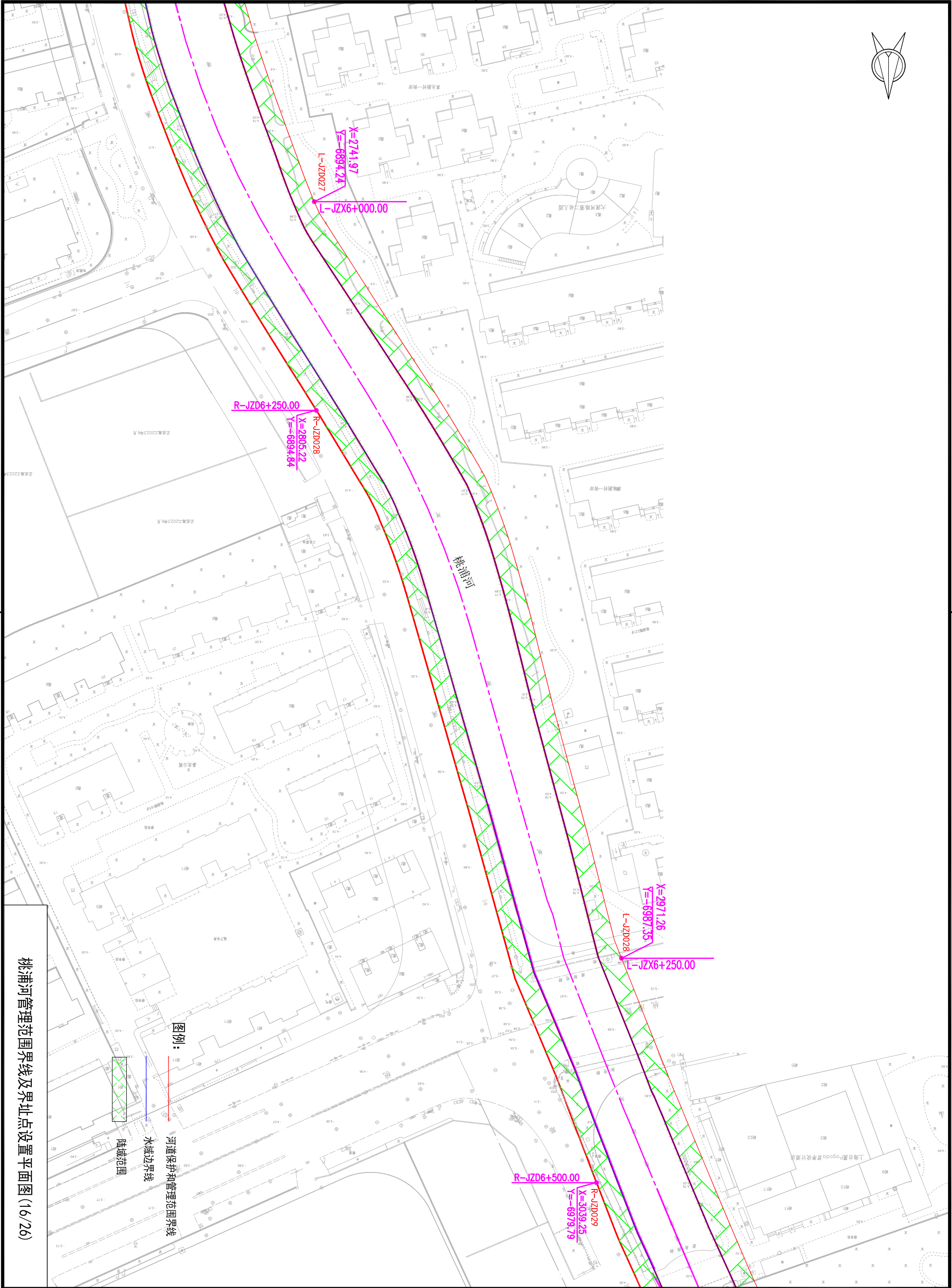
图例：  
河道保护和管理范围界线

水域边界线

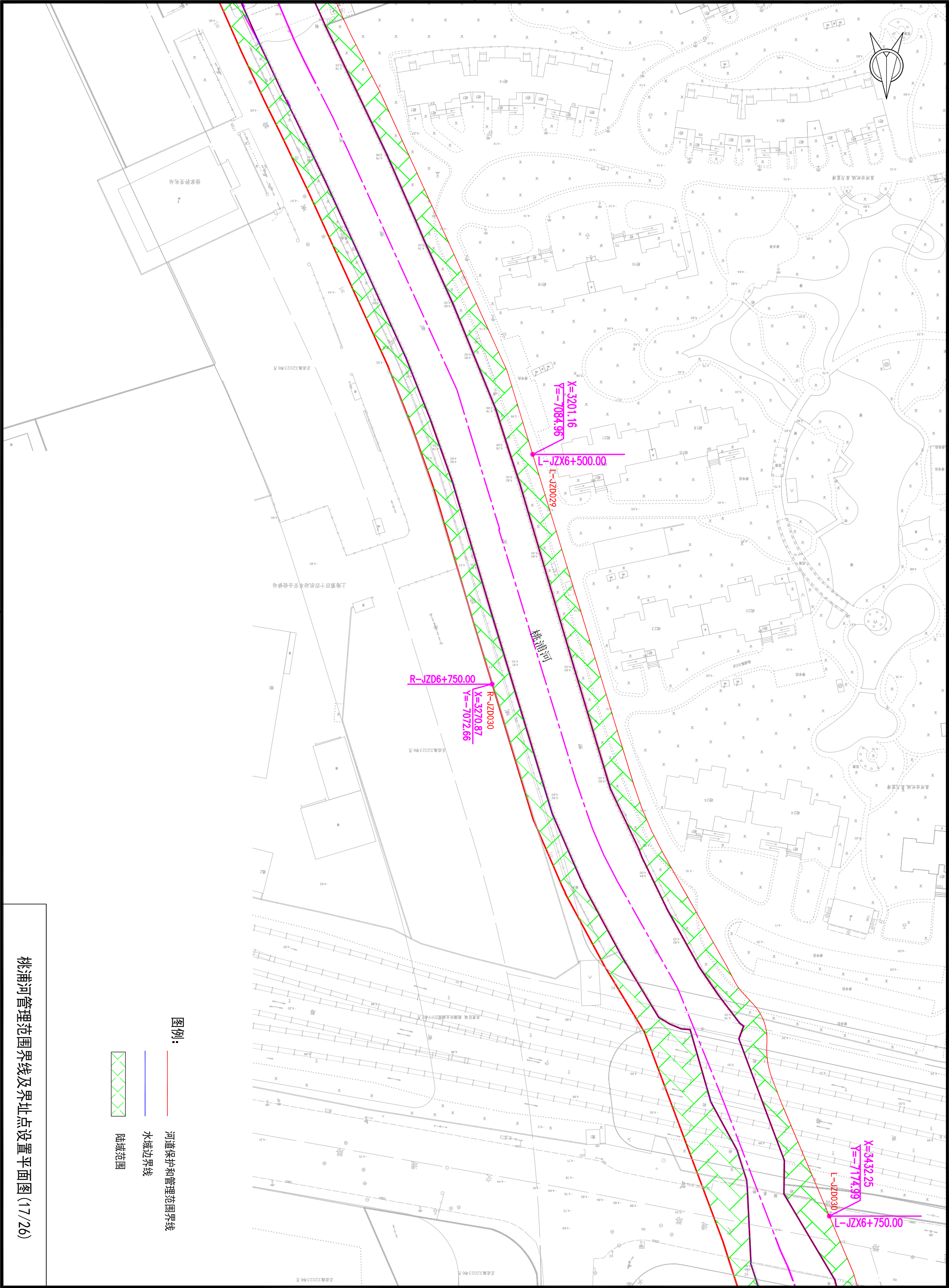
陆域范围

桃浦河管理范围界线及界址点设置平面图 (15/26)



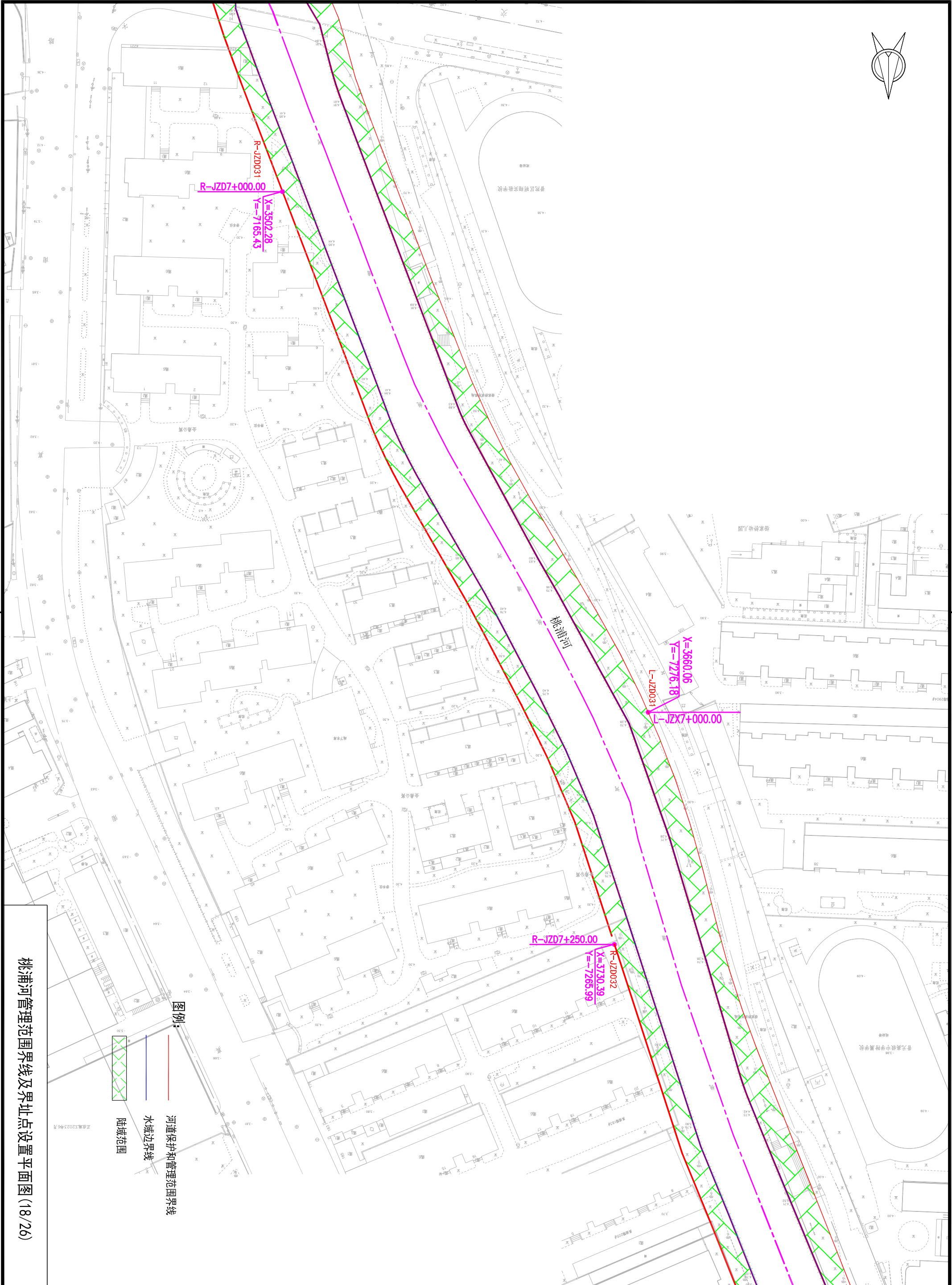


桃浦河管理范围界线及界址点设置平面图 (16/26)

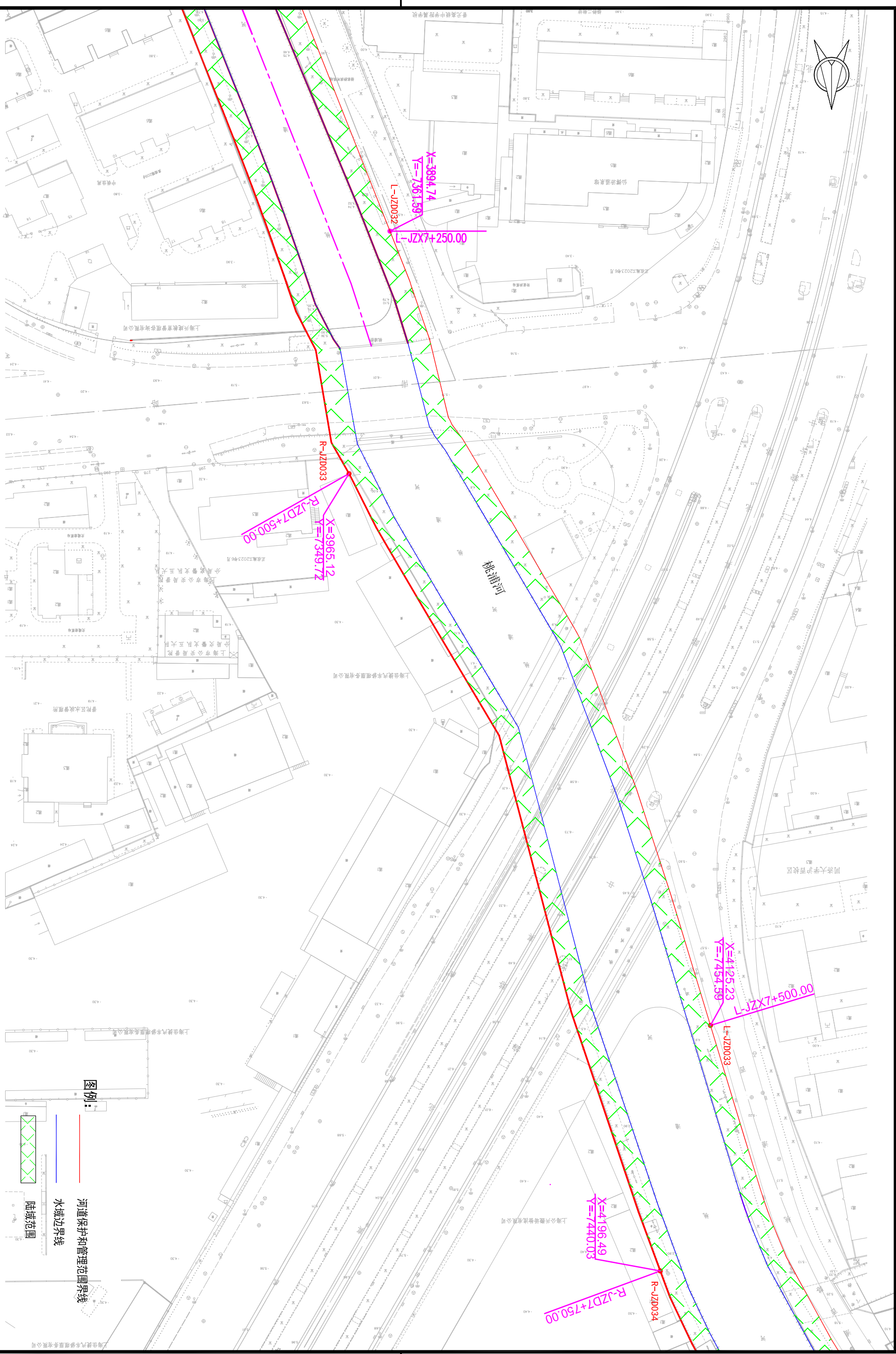


桃浦河管理范围界线及界址点设置平面图 (17/26)



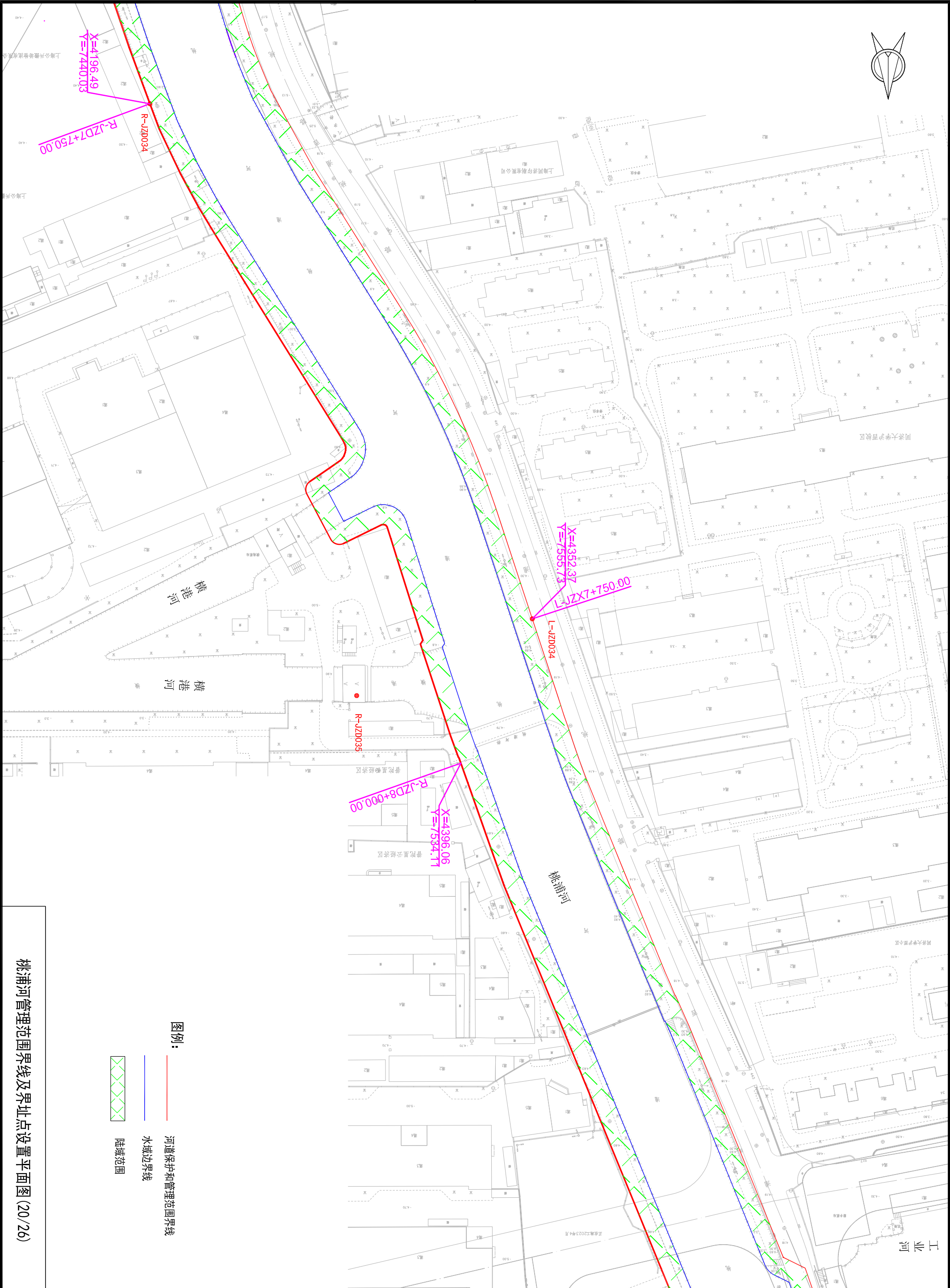


桃浦河管理范围界线及界址点设置平面图(18/26)



桃浦河管理范围界线及界址点设置平面图(19/26)





水域边界线

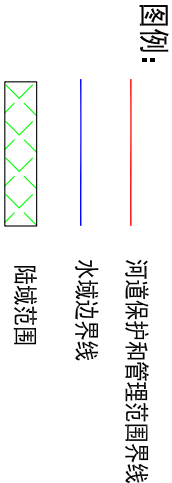
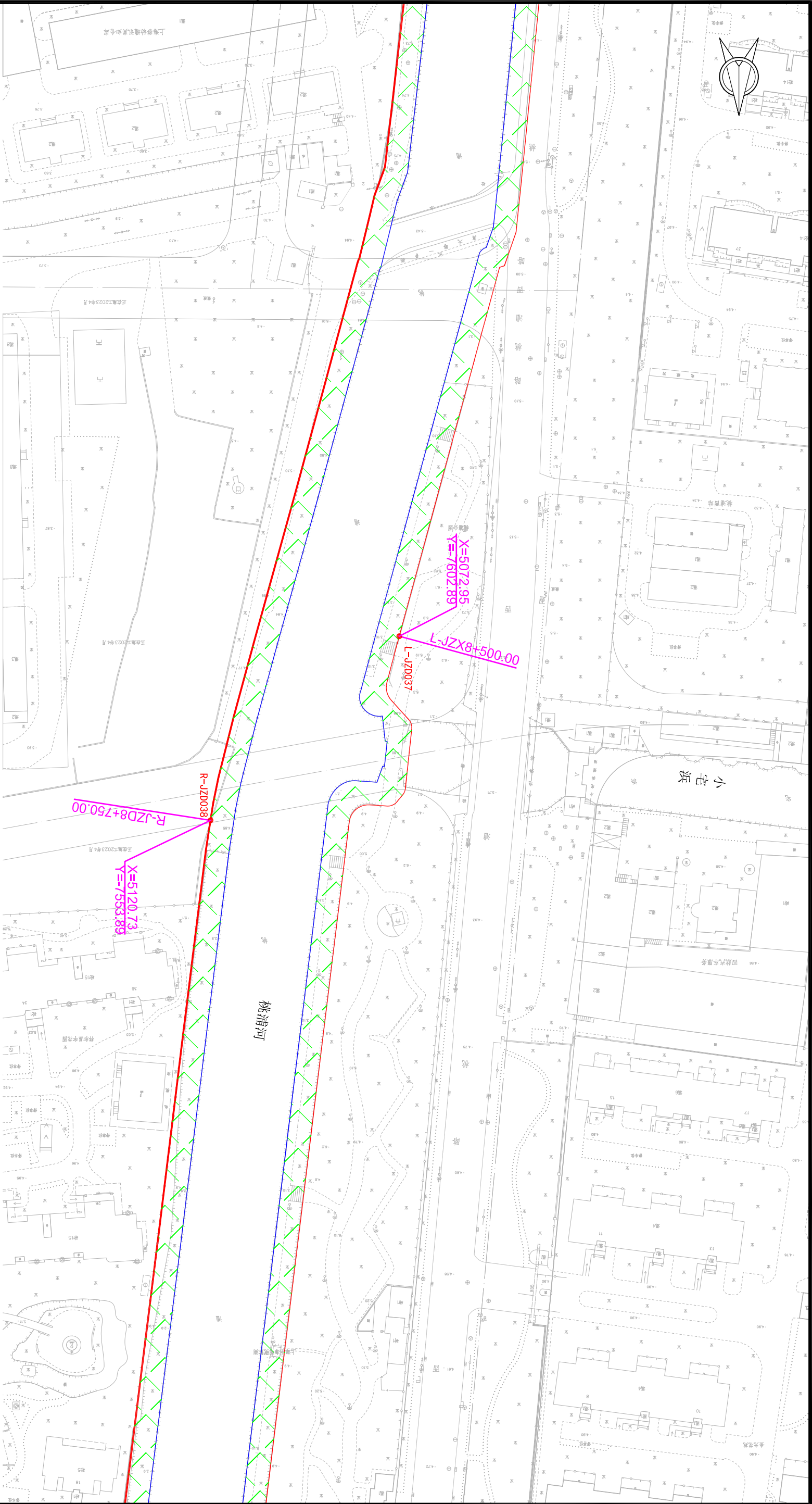
陆域范围

桃浦河管理范围界线及界址点设置平面图(20/26)



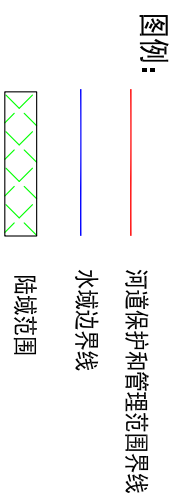
桃浦河管理范围界线及界址点设置平面图(21/26)





桃浦河管理范围界线及界址点设置平面图 (22/26)

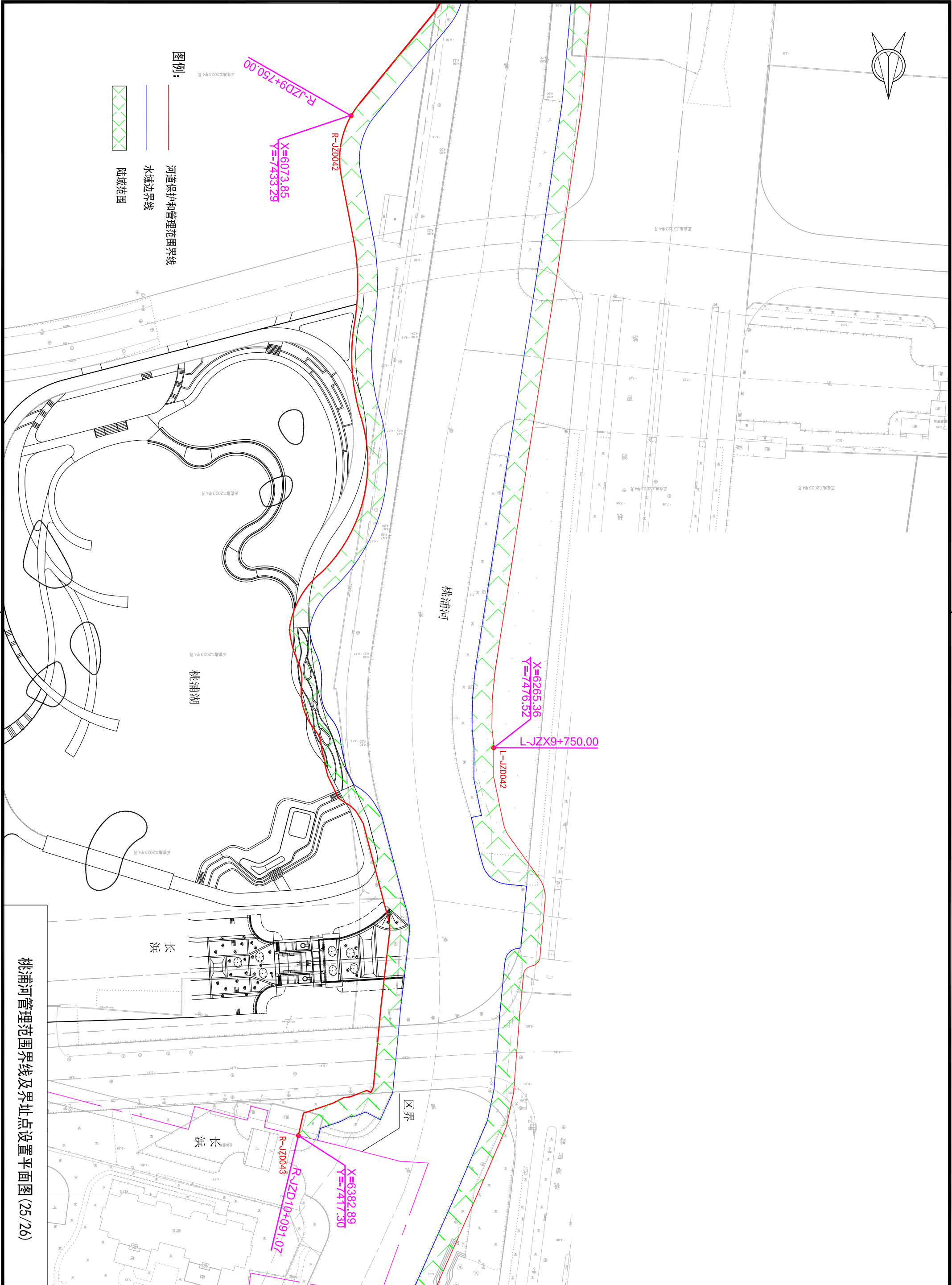








- 图例：
- 河道保护和管理范围界线
  - 水域边界线
  - 陆域范围



桃浦河管理范围界线及界址点设置平面图 (25/26)



图例:

河道保护和管理范围界线

水域边界线

陆域范围

桃浦河

区界

区界

X=6500.29  
Y=7439.02

L-JZD043

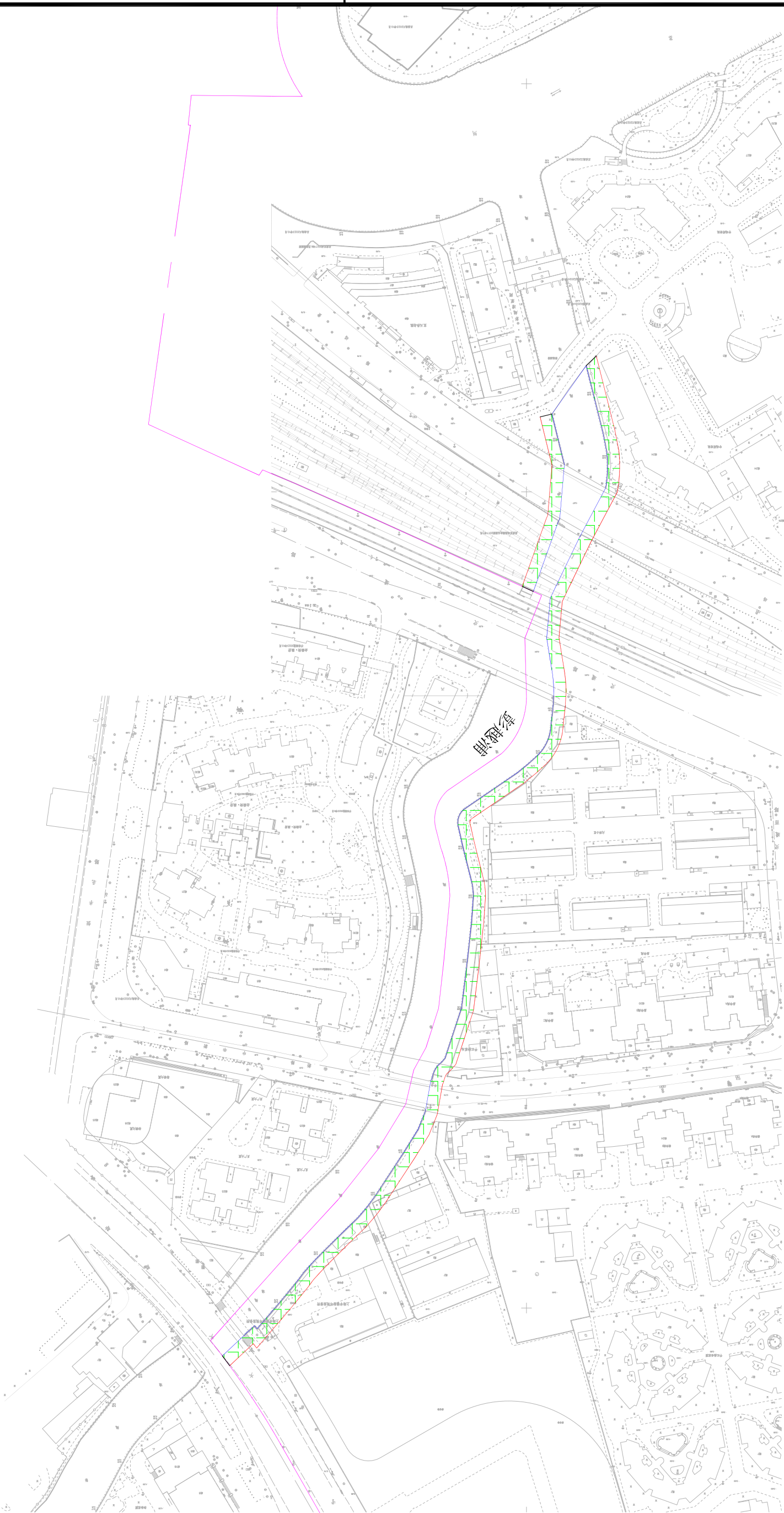
L-JZX10+000.00

X=6722.82  
Y=7387.93

L-JZD044

L-JZX10+229.68

桃浦河管理范围界线及界址点设置平面图 (26/26)



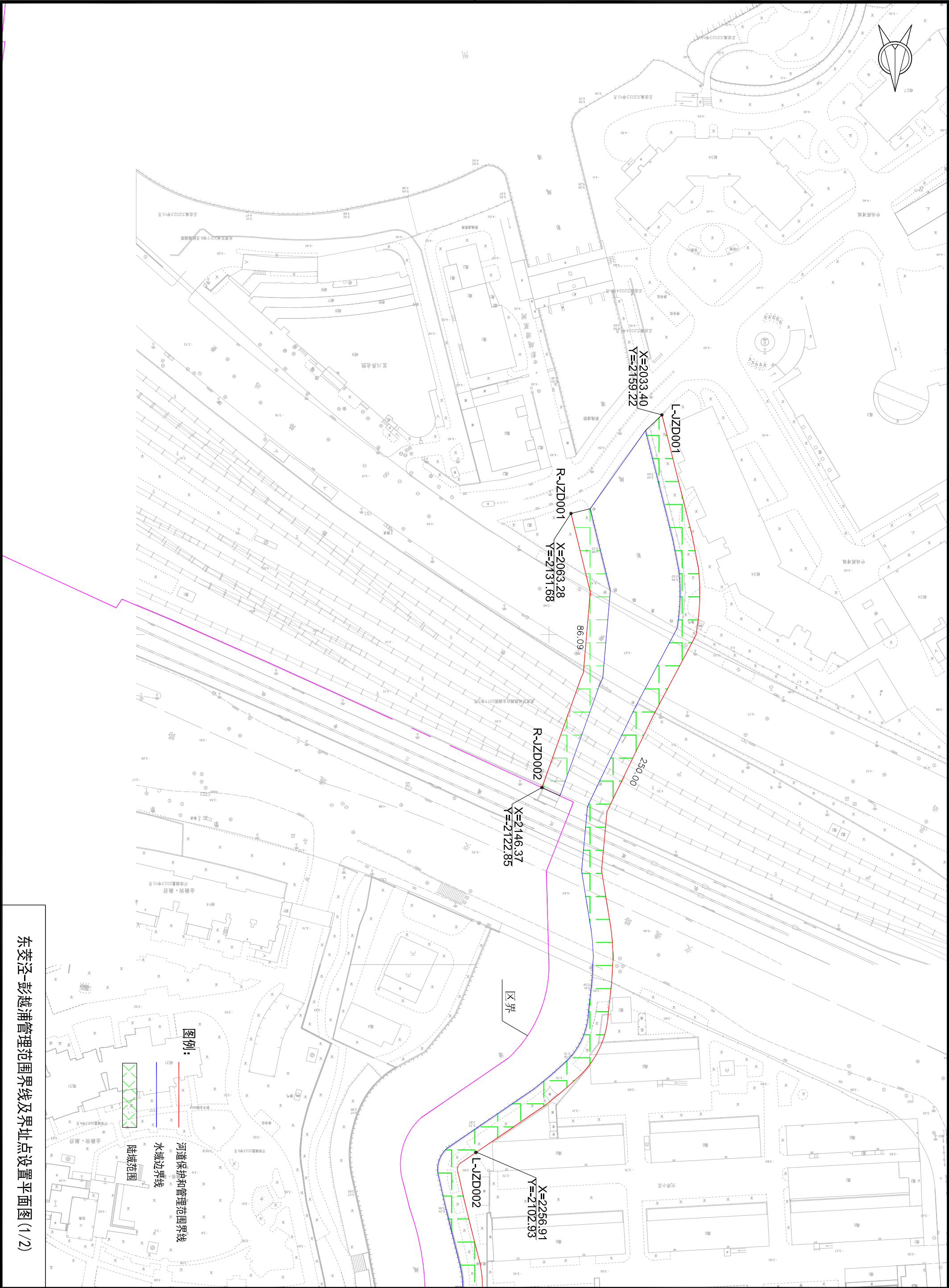
图例：河道保护和管理范围界线

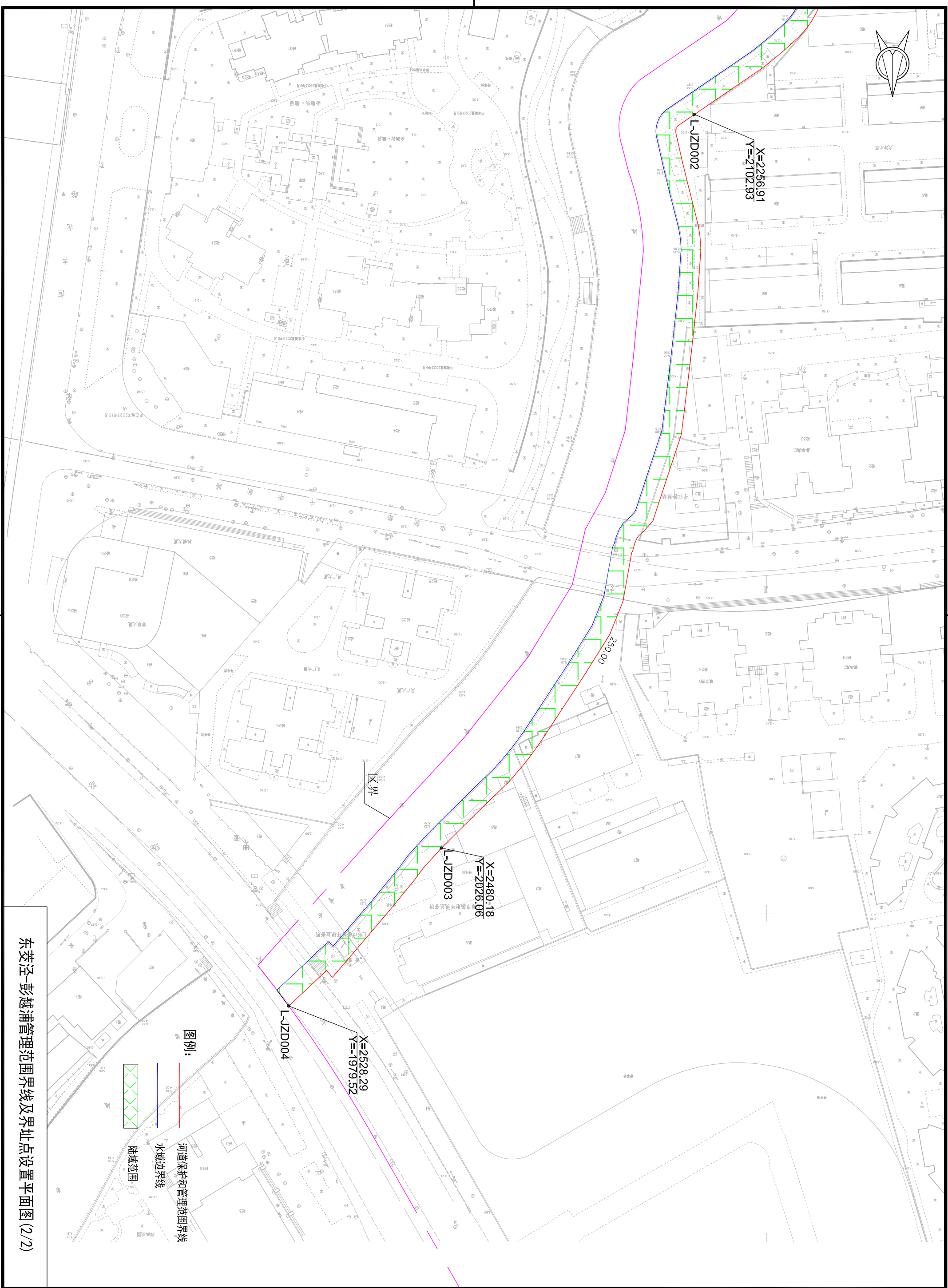
水域边界线

陆域范围

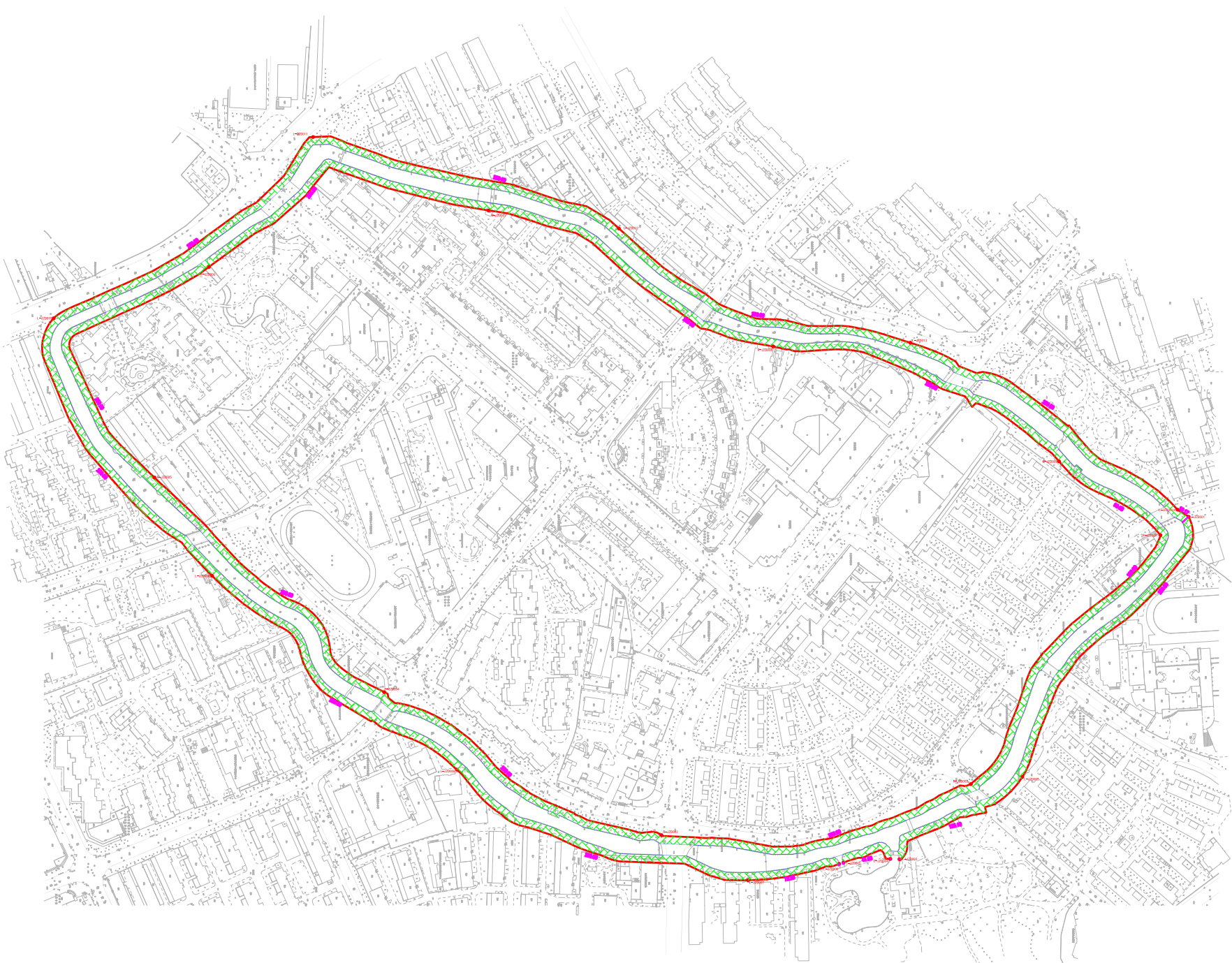
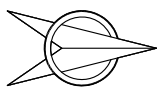
东菱泾-彭越浦管理范围划定总平面图









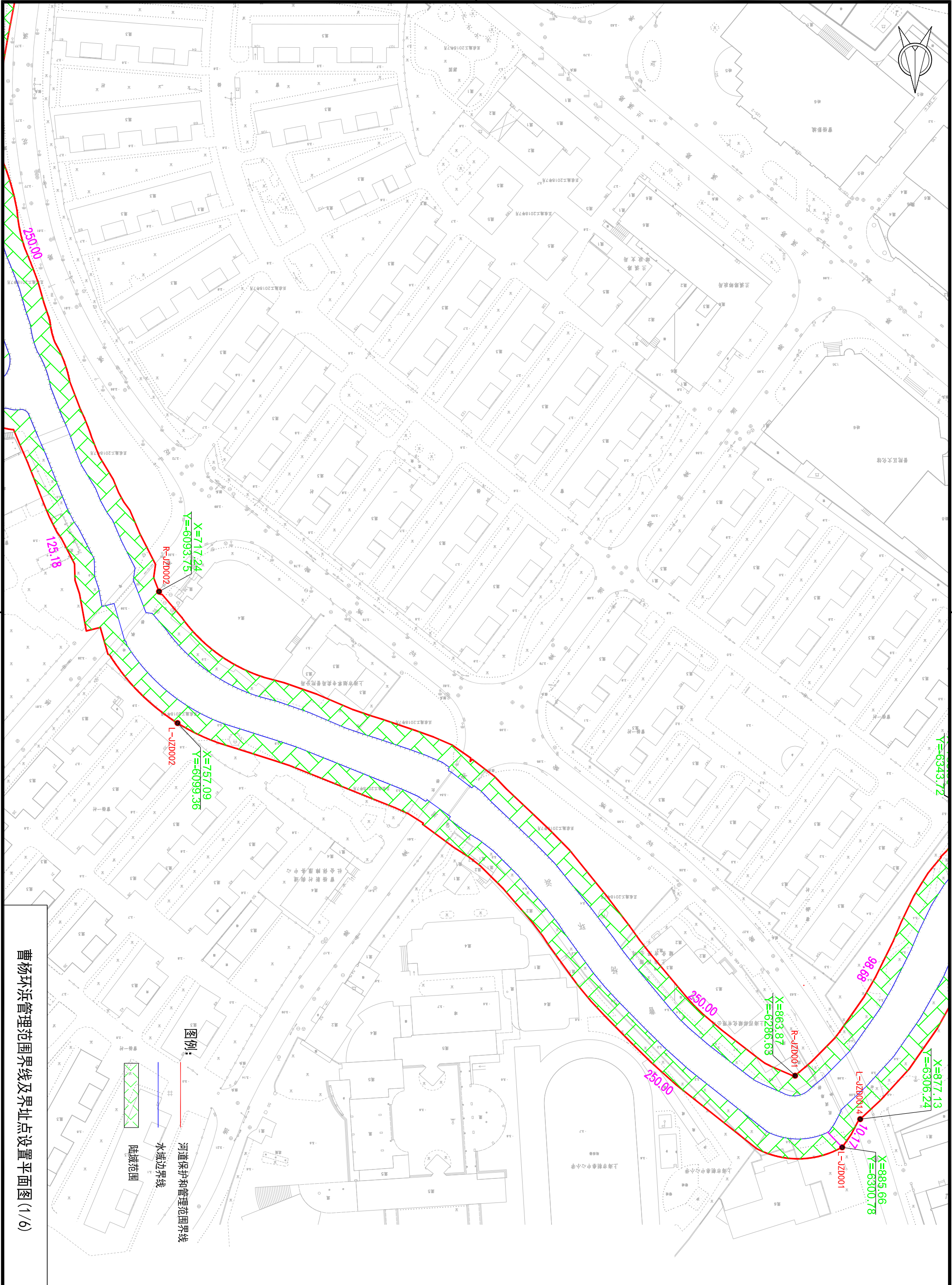


图例：

- 河道保护和管理范围界线
- 水域边界线
- 陆域范围

曹杨环浜管理范围划定总平面图





图例:

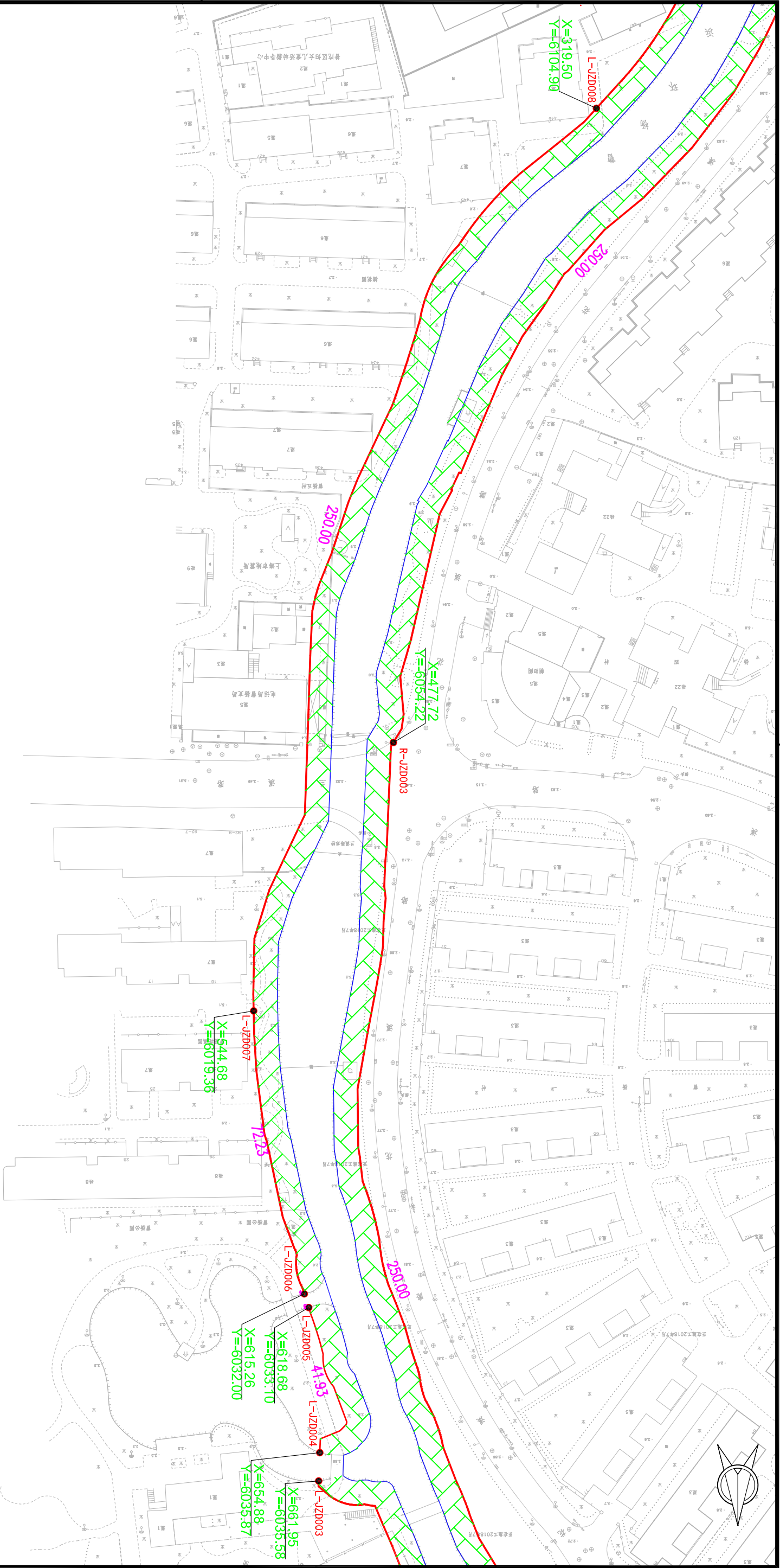


陆域范围

河道保护和管理范围界线

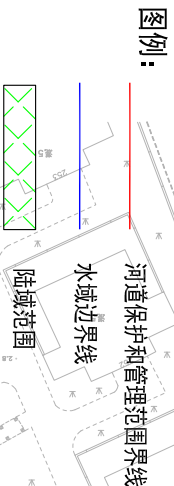
水域边界线

曹杨环浜管理范围界线及界址点设置平面图 (1/6)



曹杨环浜管理范围界线及界址点设置平面图 (2/6)





L-JZD009  
X=130.00  
Y=6225.00

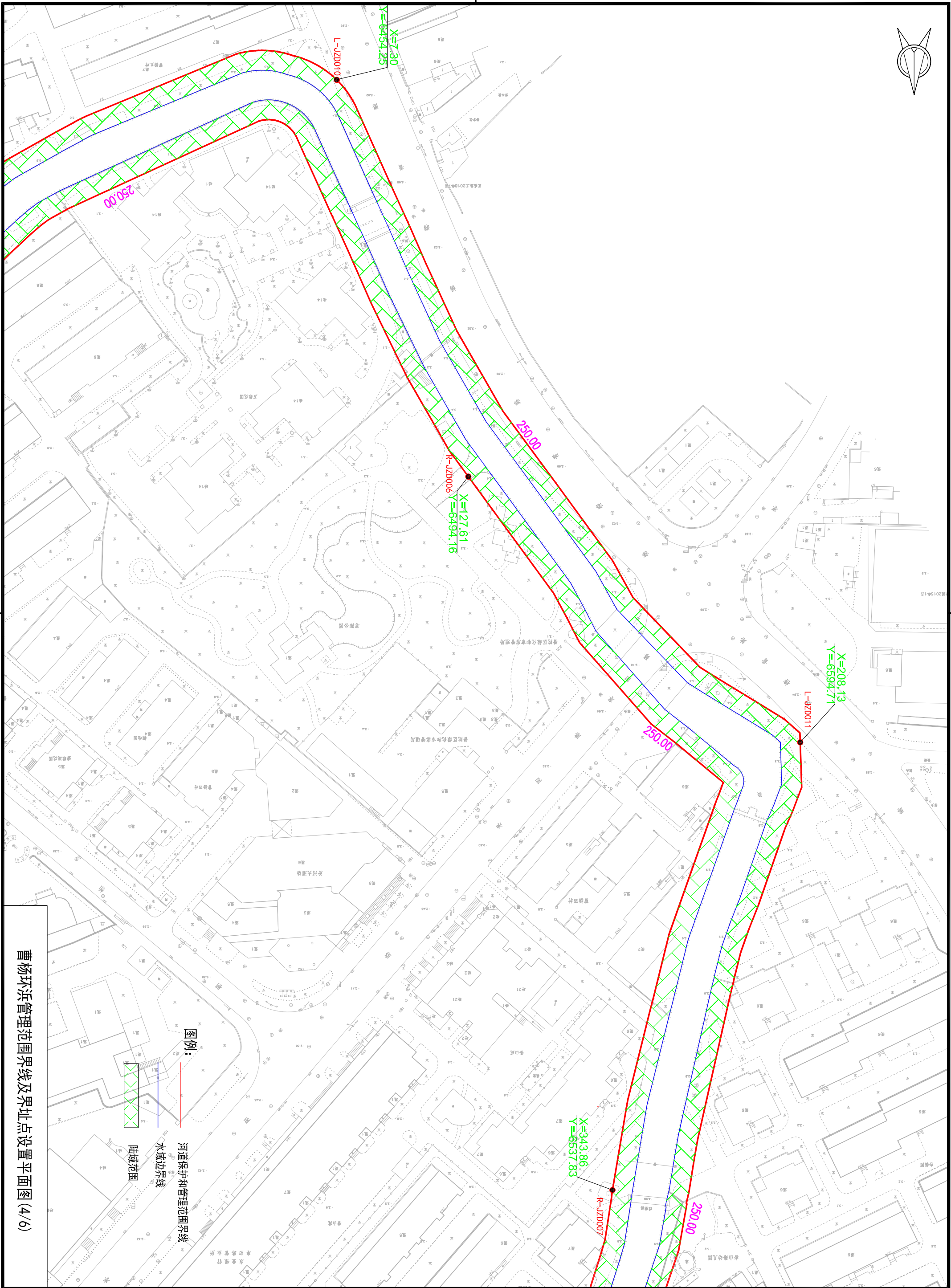
R-JZD005  
X=85.24  
Y=6331.07

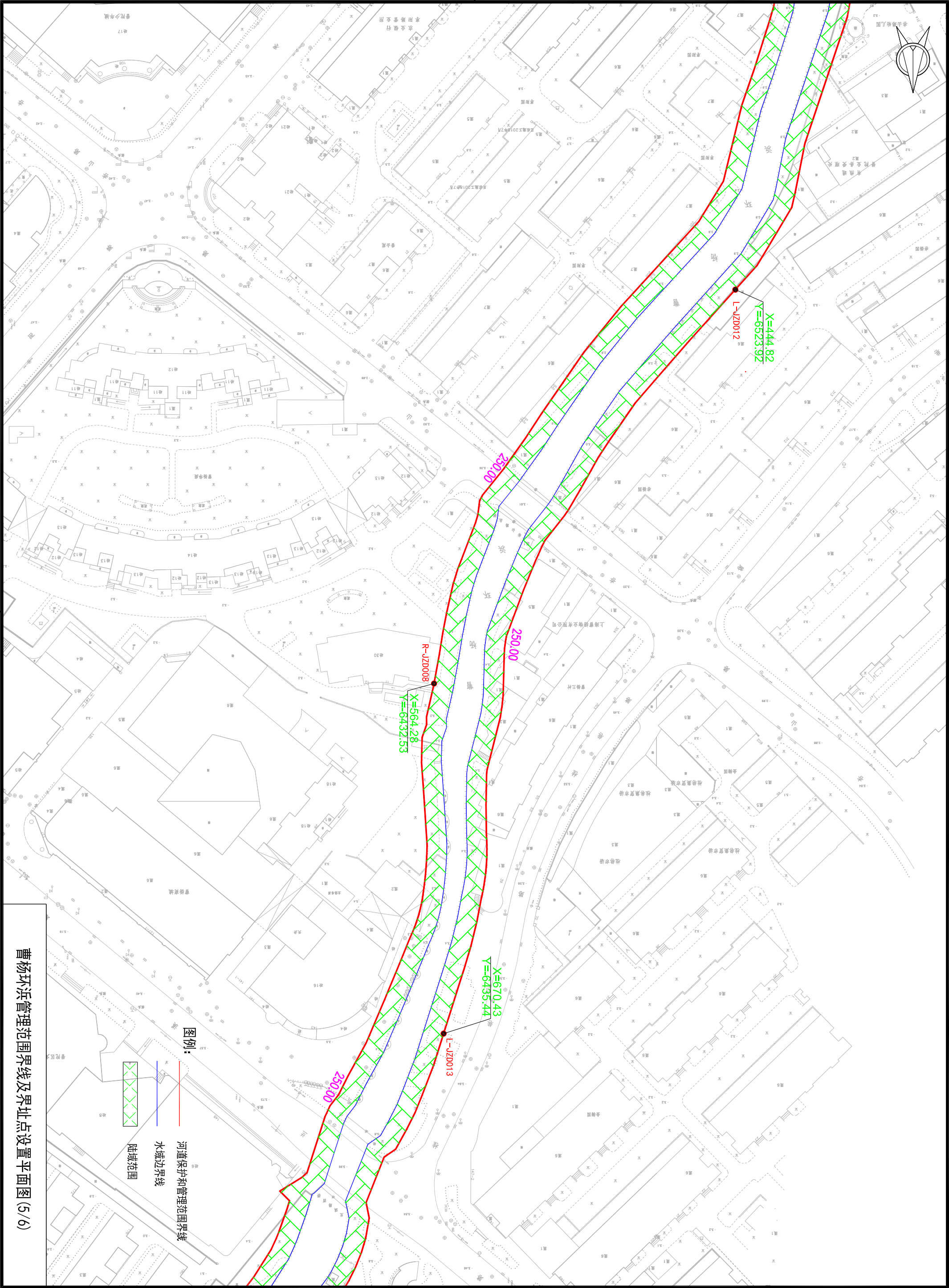
X=263.13  
Y=6164.97

R-JZD004

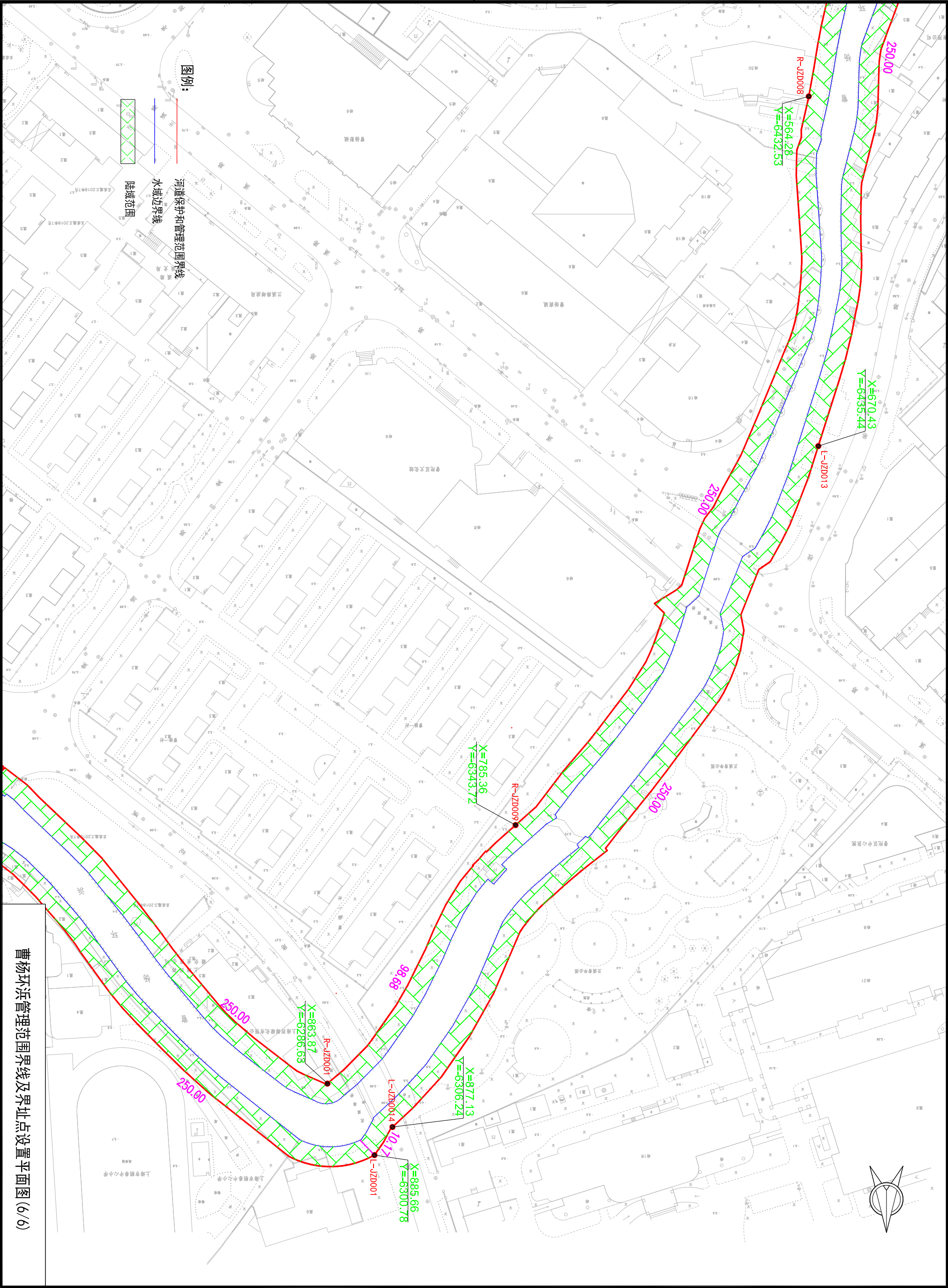
曹杨环浜管理范围界线及界址点设置平面图(3/6)



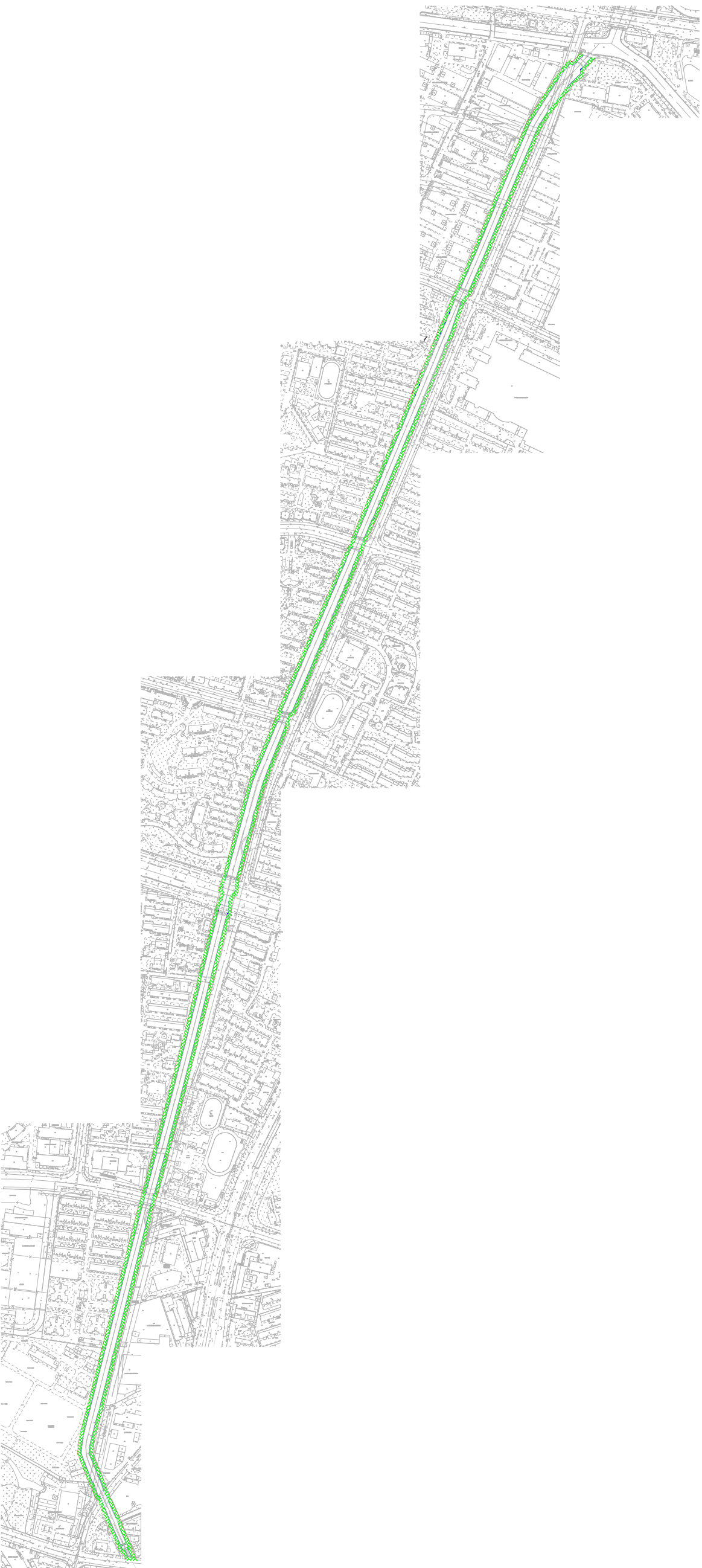












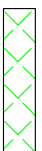
图例：



河道保护和管理范围界线



水域边界线



陆域范围

朝阳河管理范围划定总平面图



图例:



河道保护和管理范围界线  
水域边界线  
陆域范围

X=107.08  
Y=8314.30

L-JZD001

R-JZD001  
X=117.29  
Y=8288.93

X=100.11  
Y=8182.10

L-JZD002

R-JZD002  
X=85.43  
Y=8157.93





- 图例：
- 河道保护和管理范围界线
  - 水域边界线
  - 陆域范围

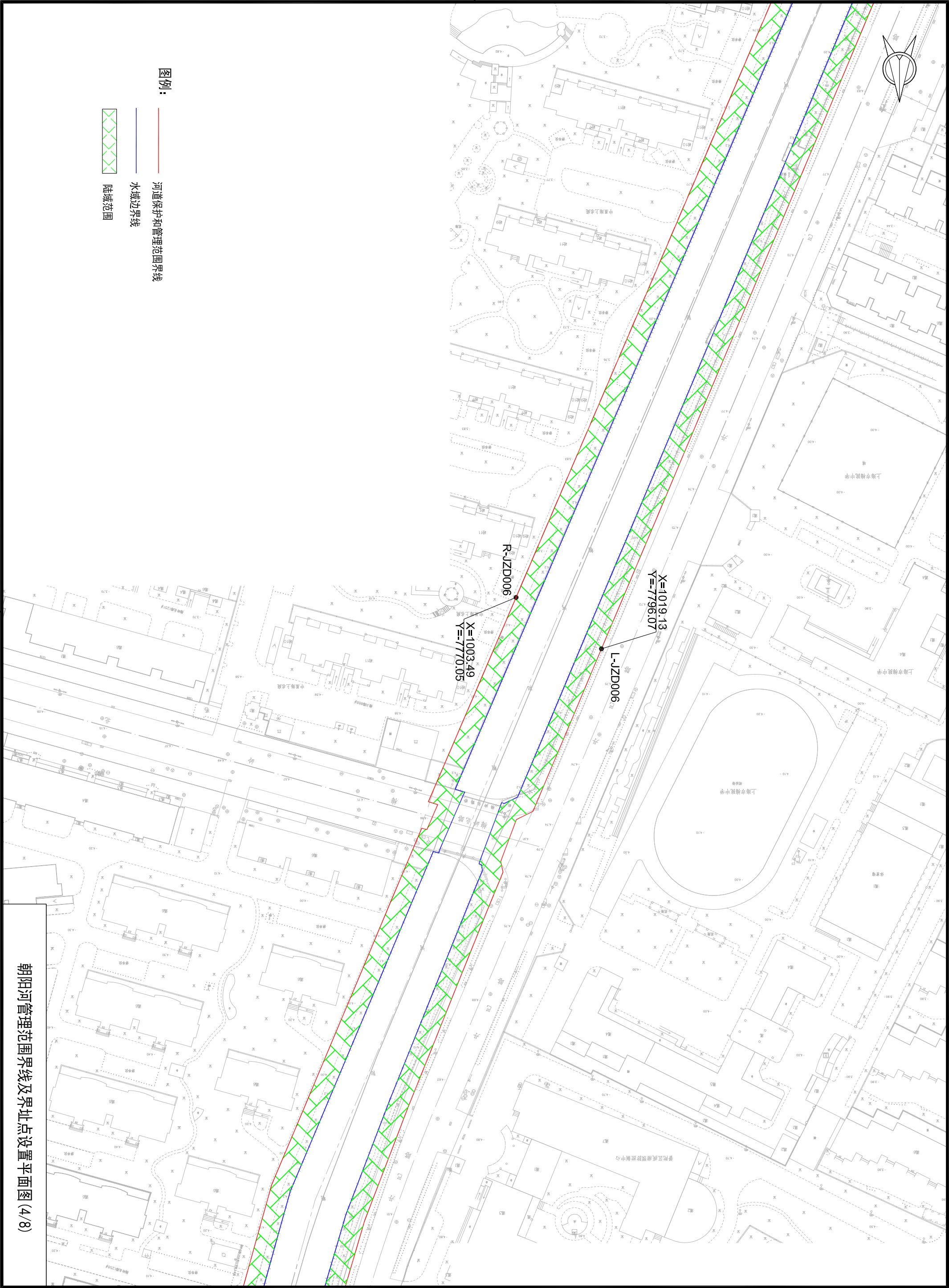


朝阳河管理范围界线及界址点设置平面图 (2/8)





朝阳河管理范围界线及界址点设置平面图 (3/8)



朝阳河管理范围界线及界址点设置平面图 (4/8)





图例:



陆域范围



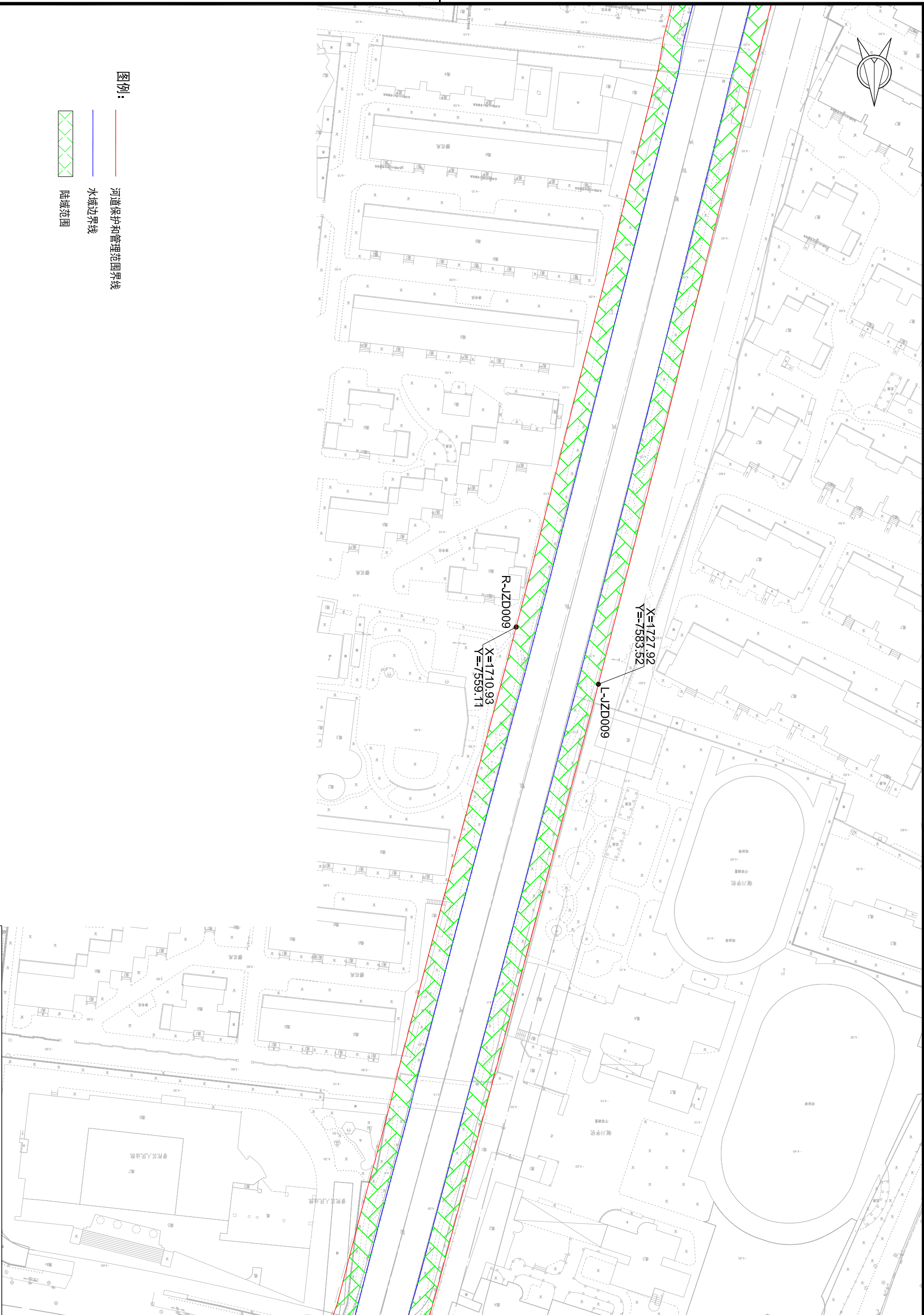
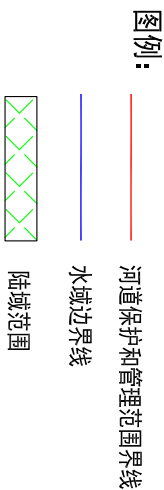
河道保护和管理范围界线



水域边界线



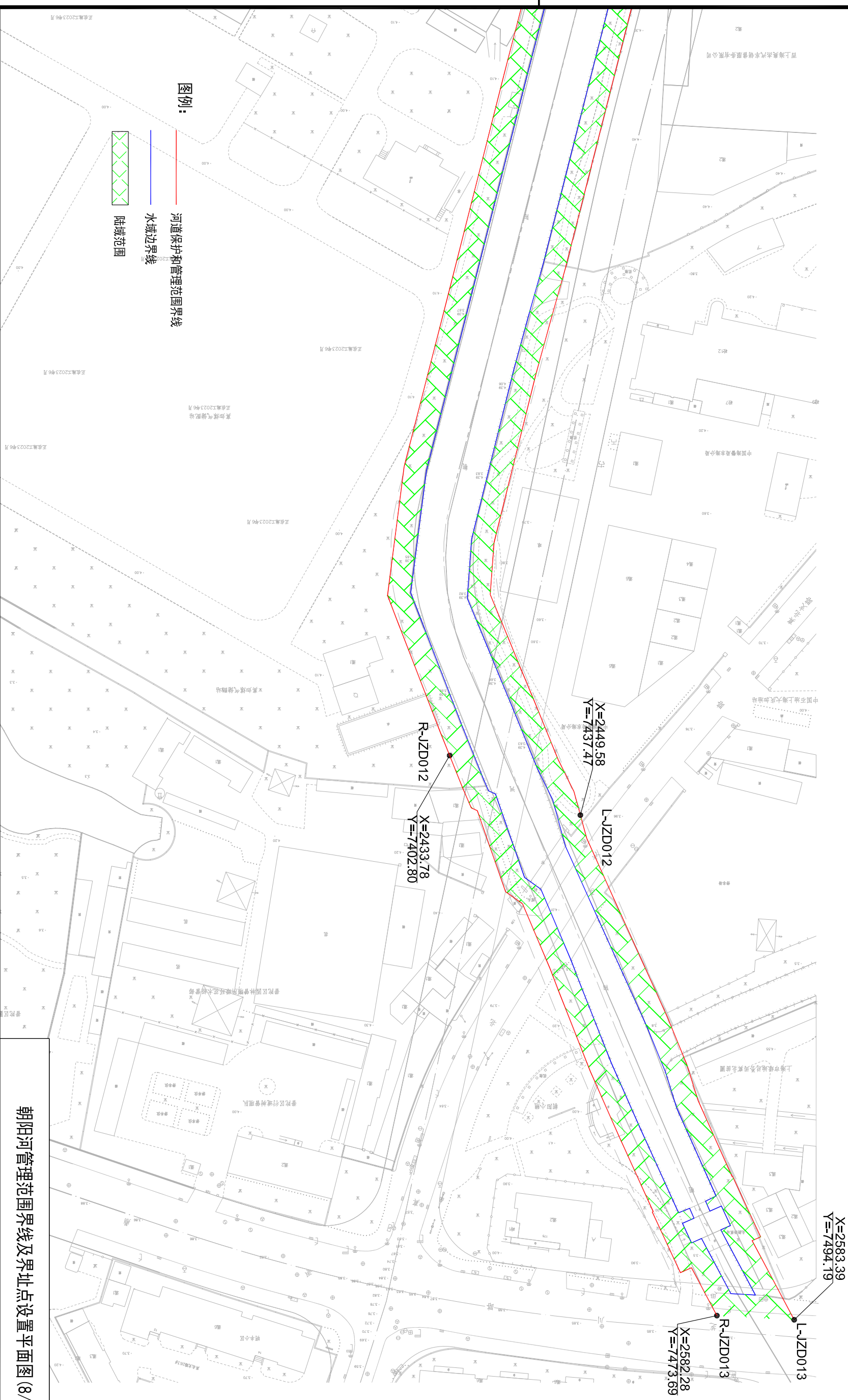




朝阳河管理范围界线及界址点设置平面图 (6/8)





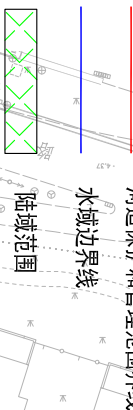


朝阳河管理范围界线及界址点设置平面图(8/8)





图例:



南张泾管理范围界线及界址点设置平面图(1/2)

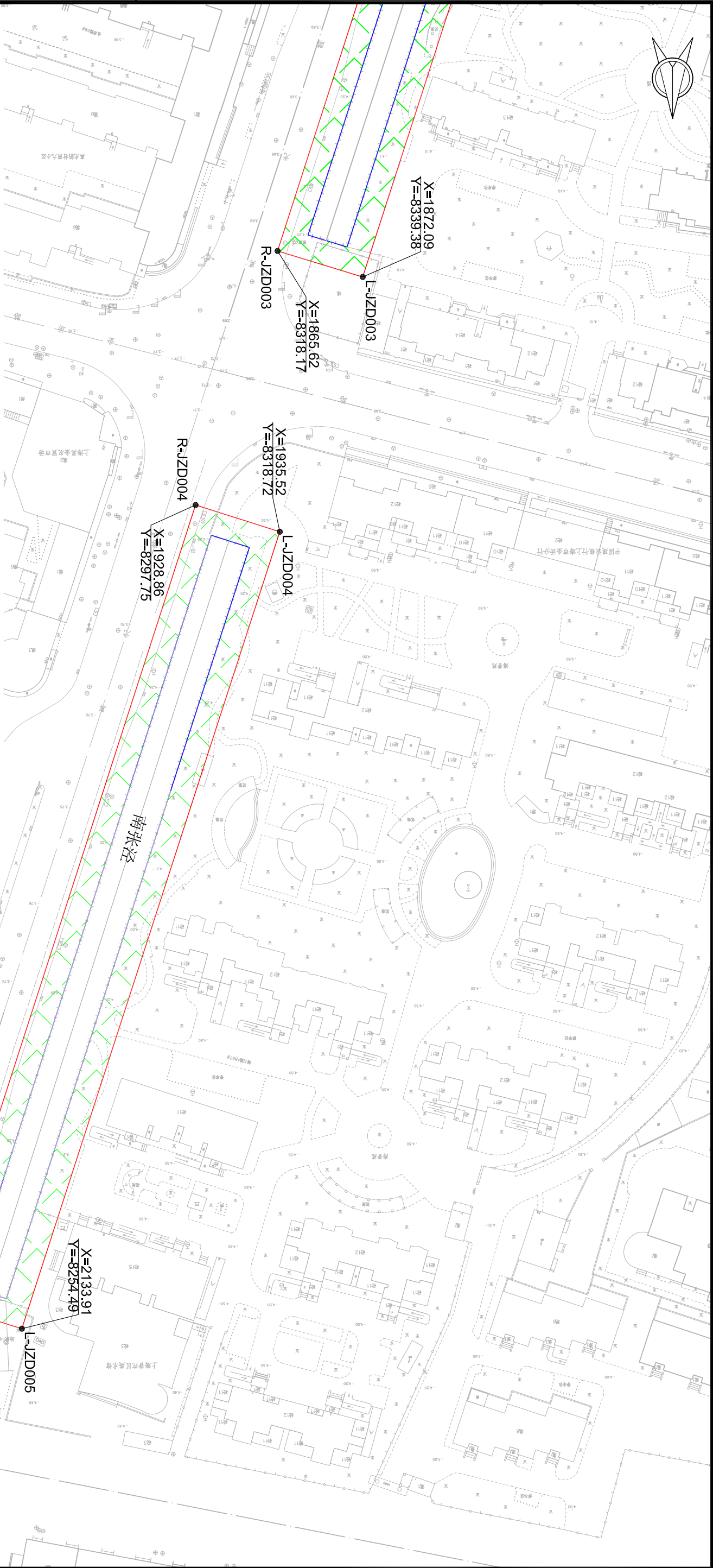


图例:

河道保护和管理范围界线

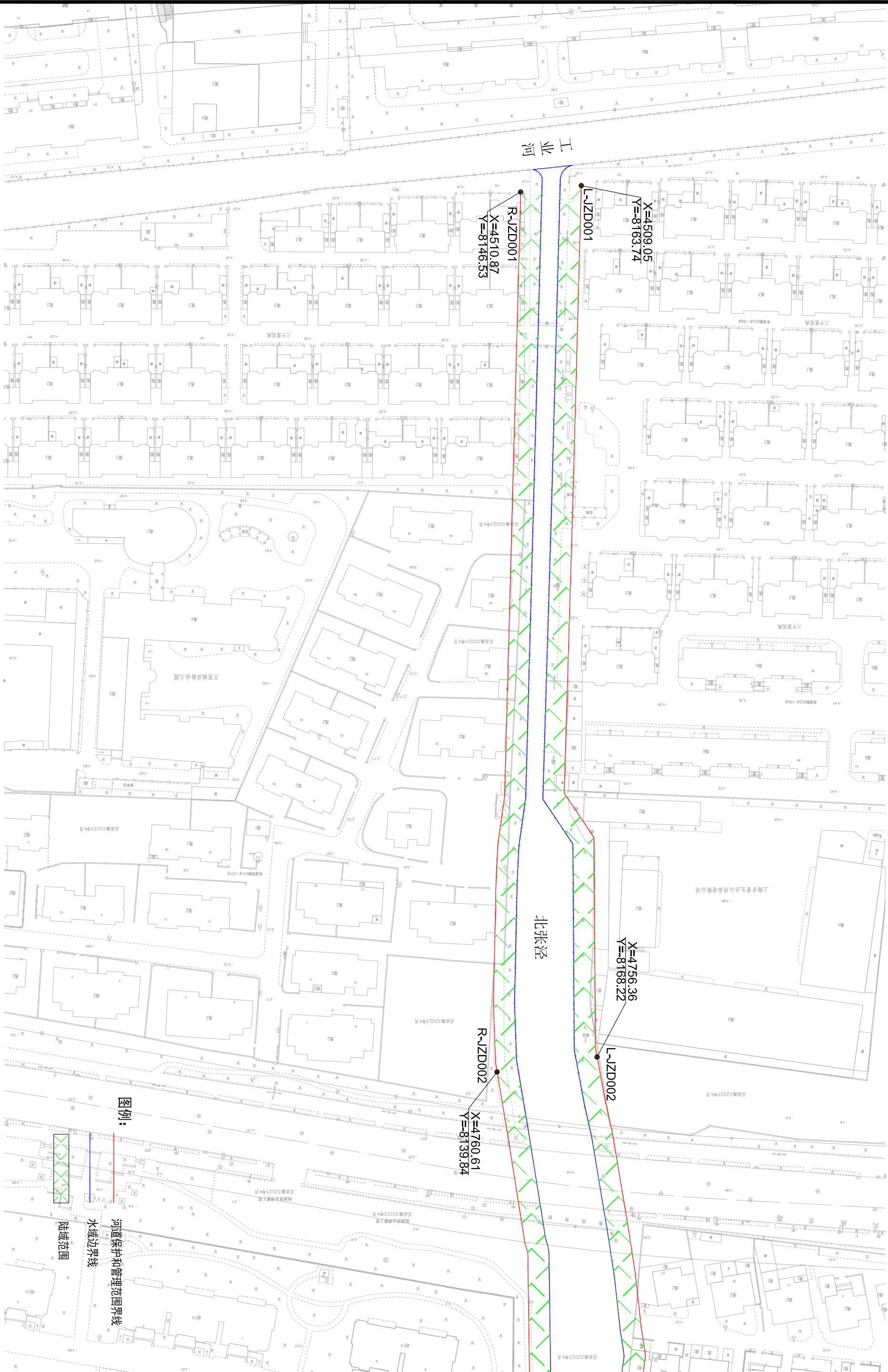
水域边界线

陆域范围



南张泾管理范围界线及界址点设置平面图 (2/2)






北张泾管理范围界线及界址点设置平面图(1/5)

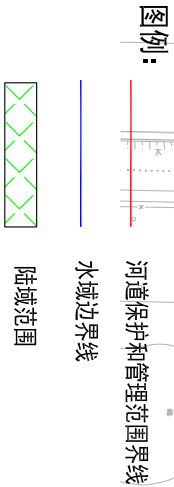




北张泾管理范围界线及界址点设置平面图 (2/5)

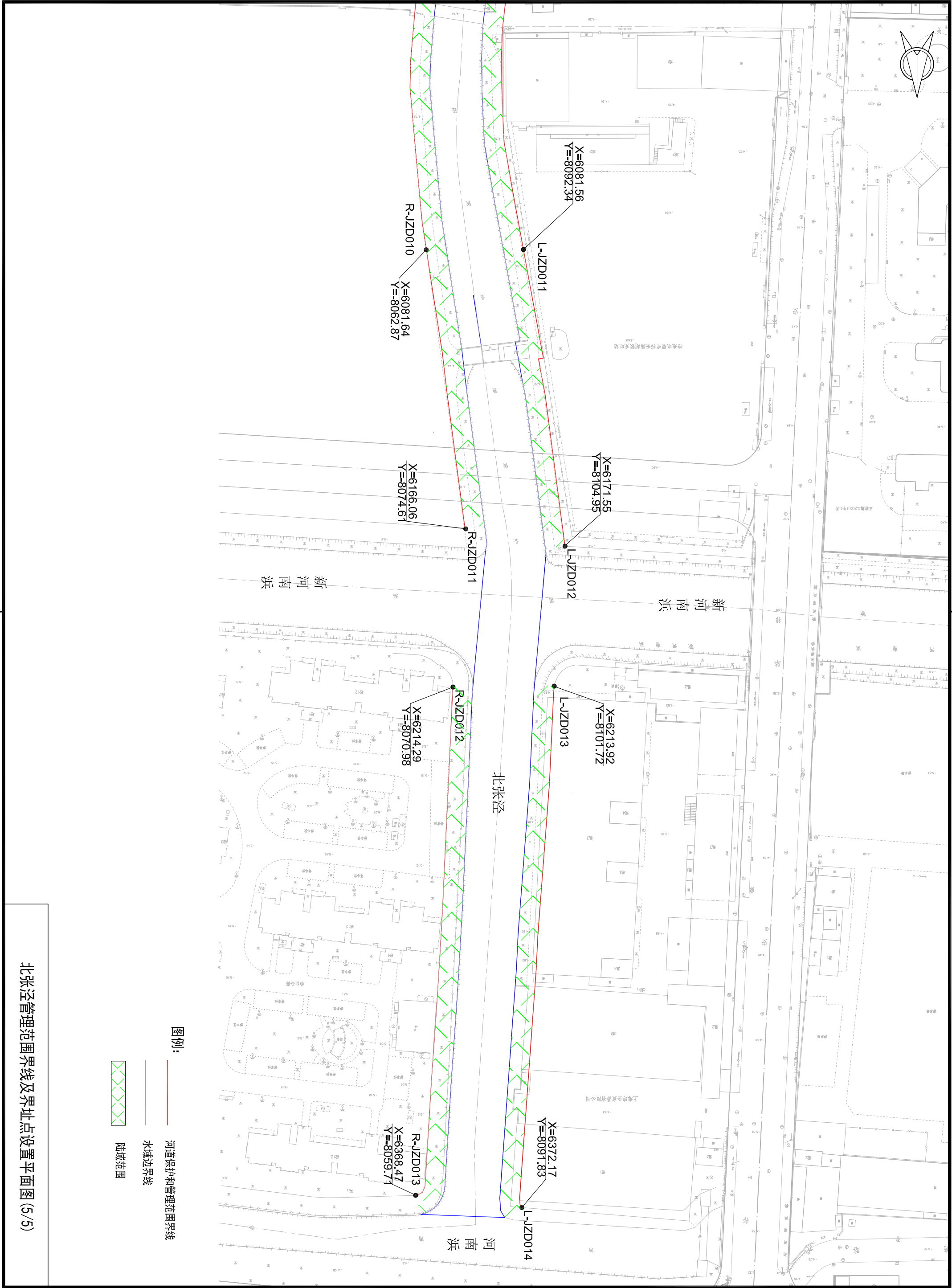


北张泾管理范围界线及界址点设置平面图 (3/5)

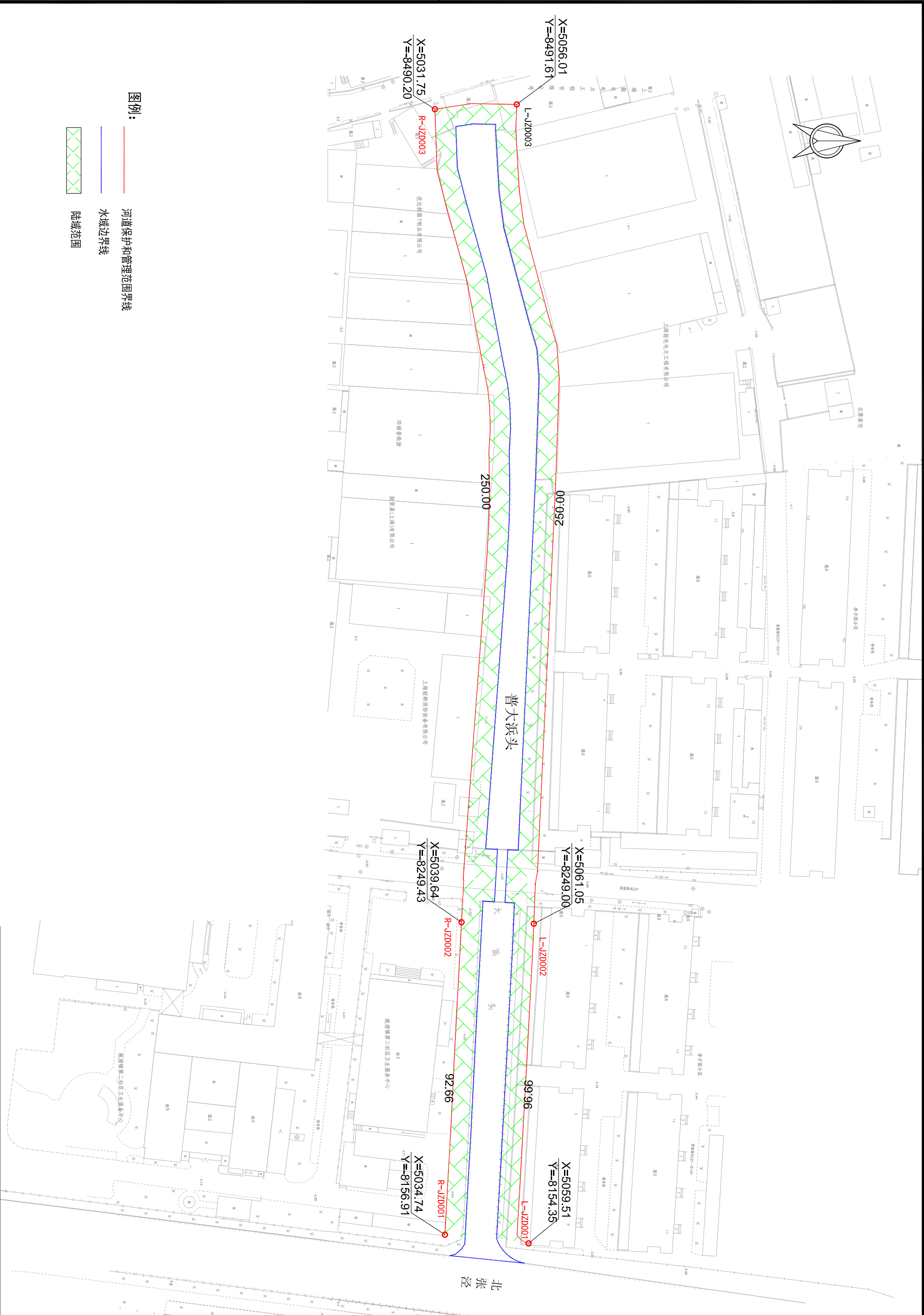


北张泾管理范围界线及界址点设置平面图 (4/5)

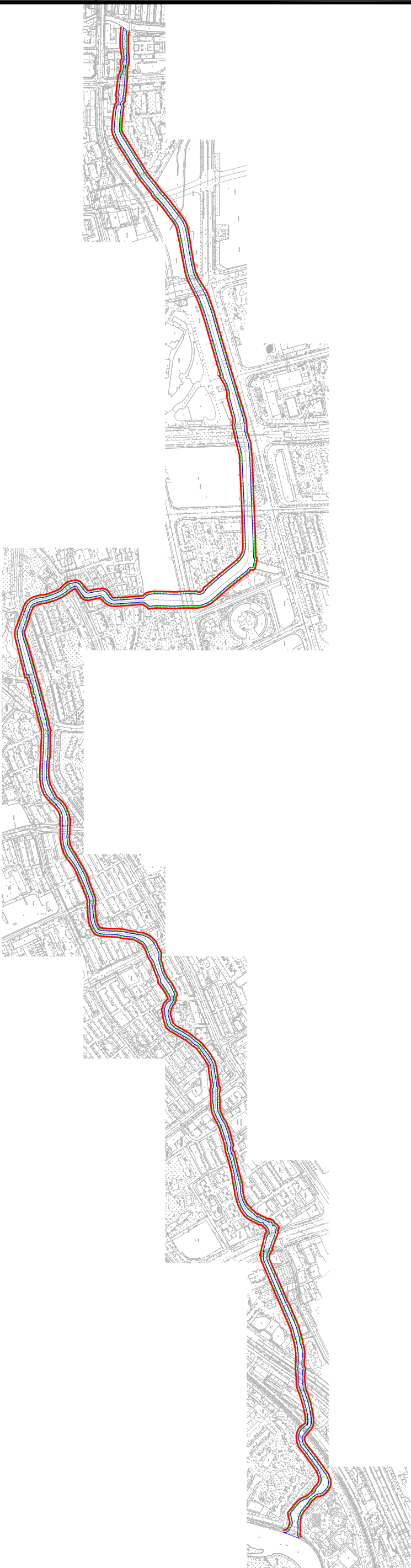
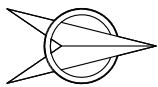




北张泾管理范围界线及界址点设置平面图 (5/5)



普大浜头管理范围界线及界址点设置平面图



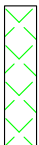
图例：



河道保护和管理范围界线



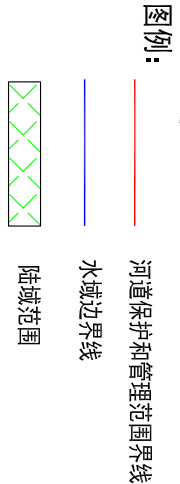
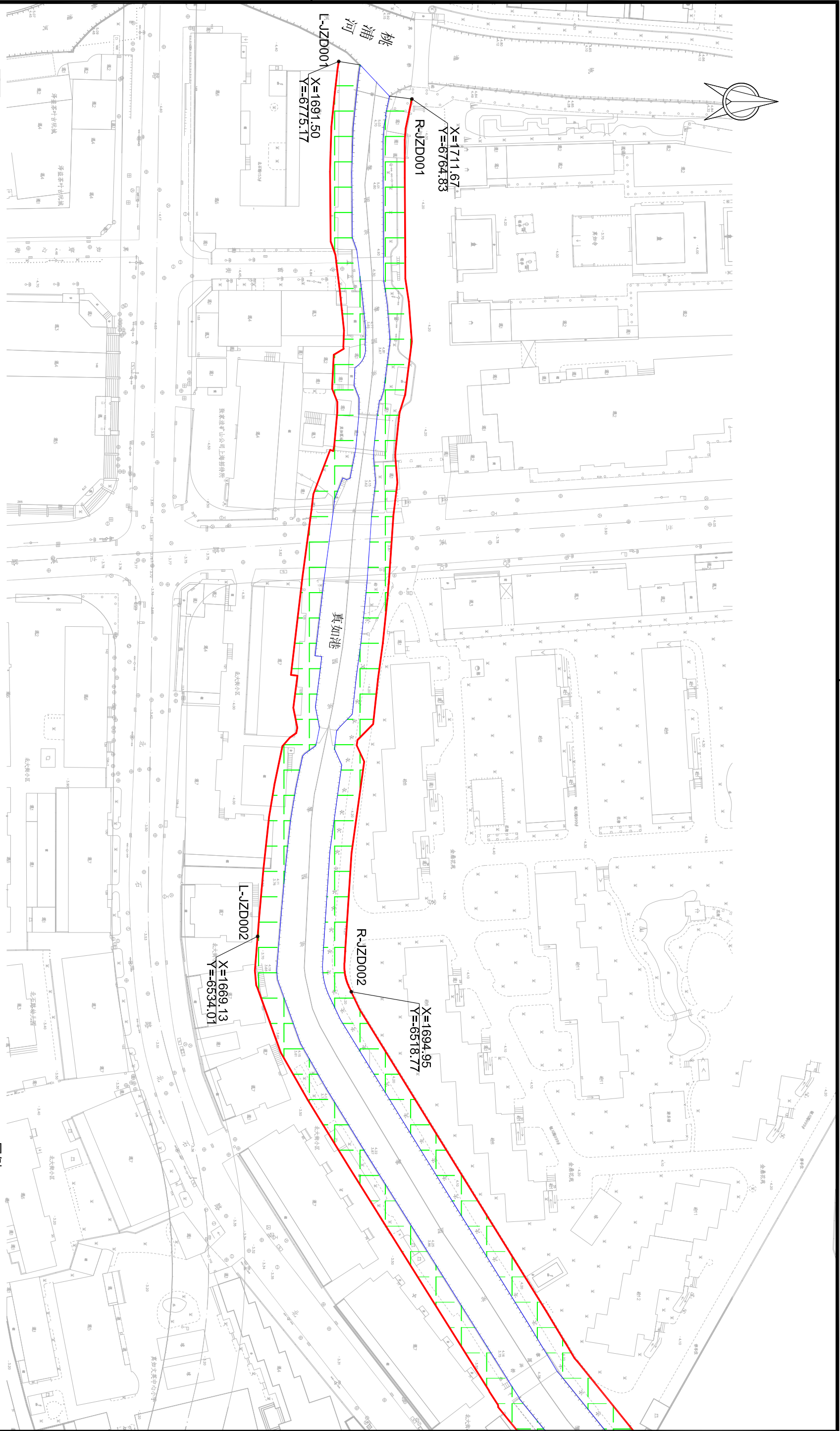
水域边界线



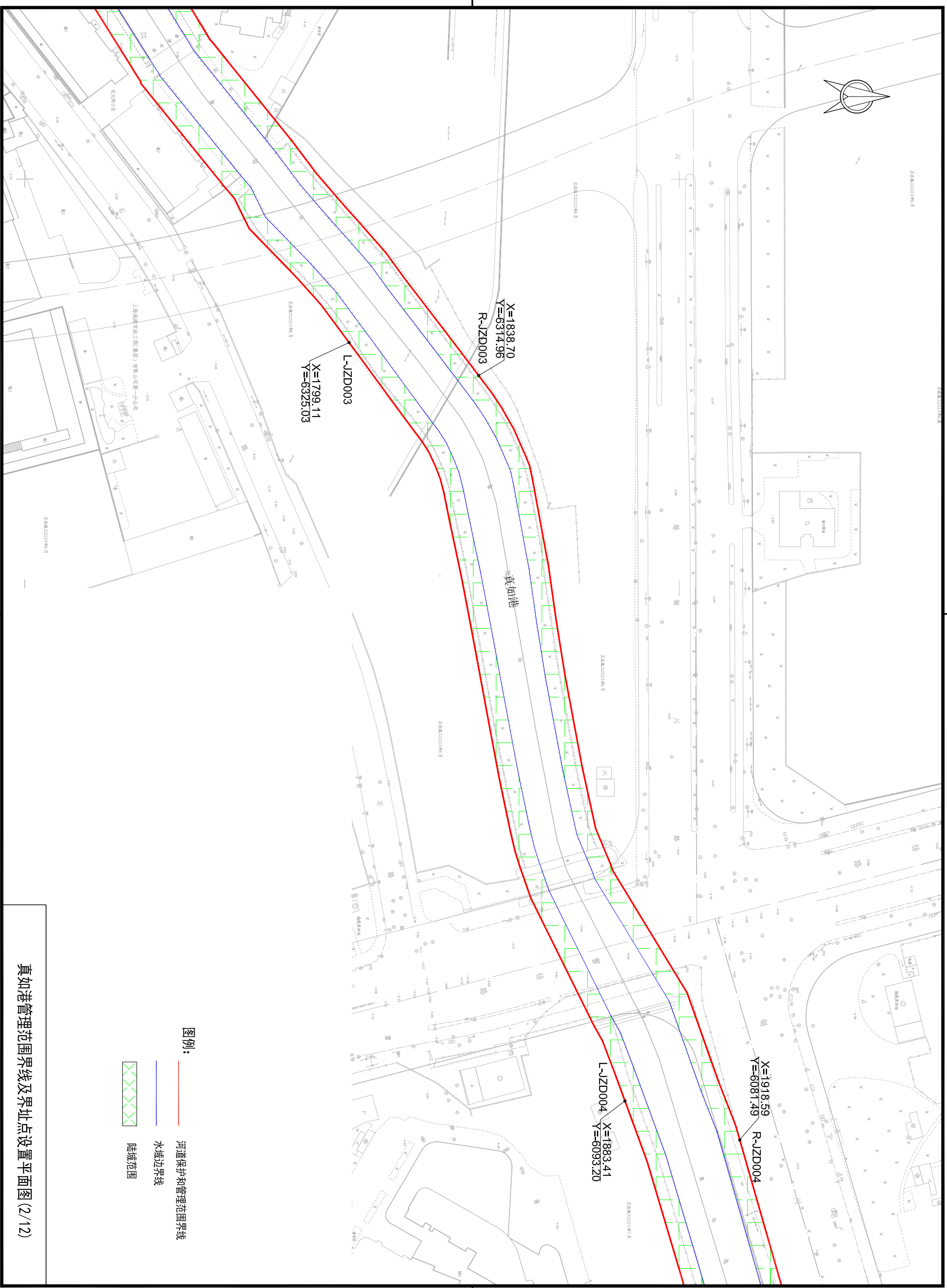
陆域范围

真如港管理范围划定总平面图

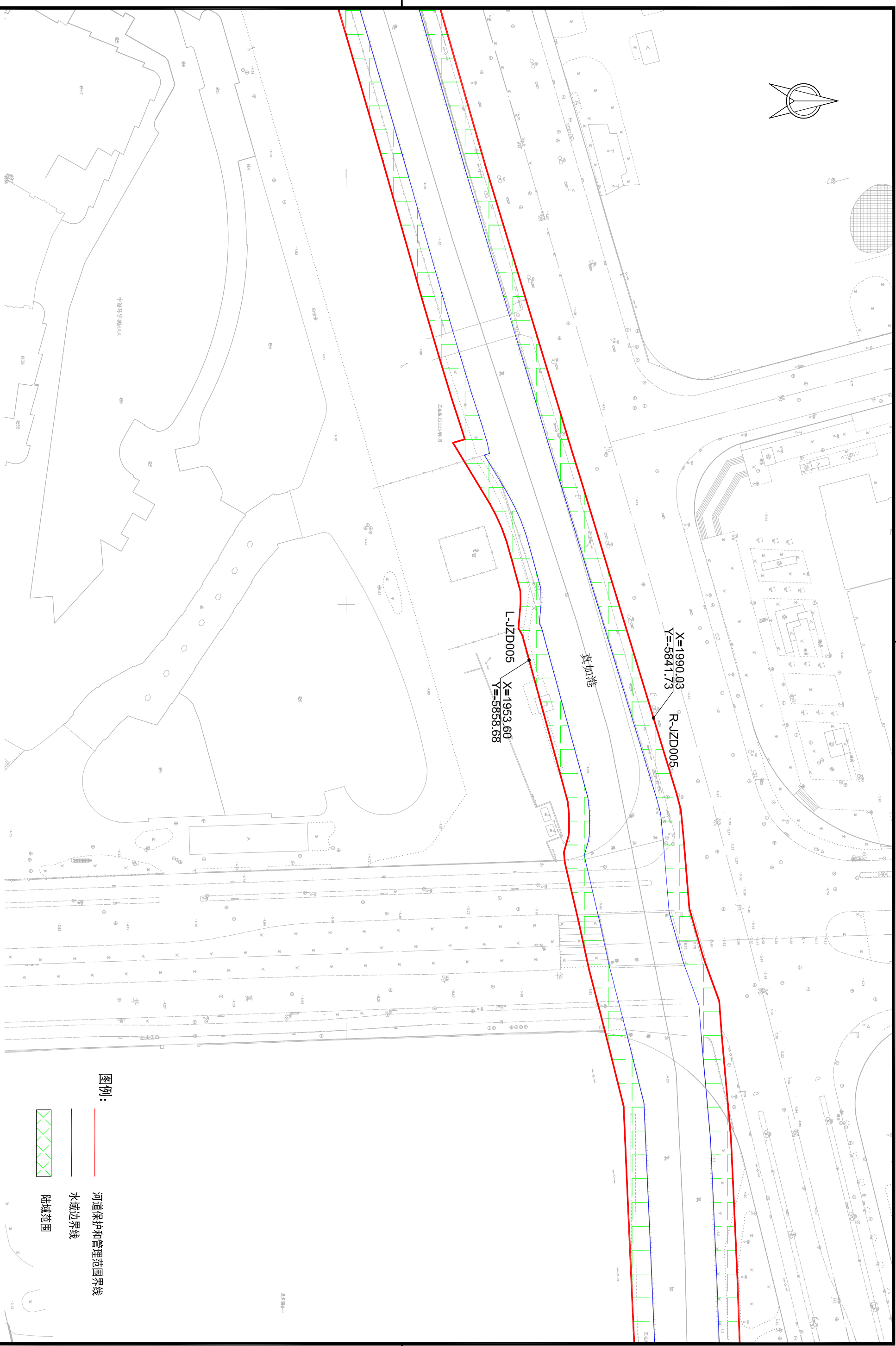




真如港管理范围界线及界址点设置平面图 (1/12)

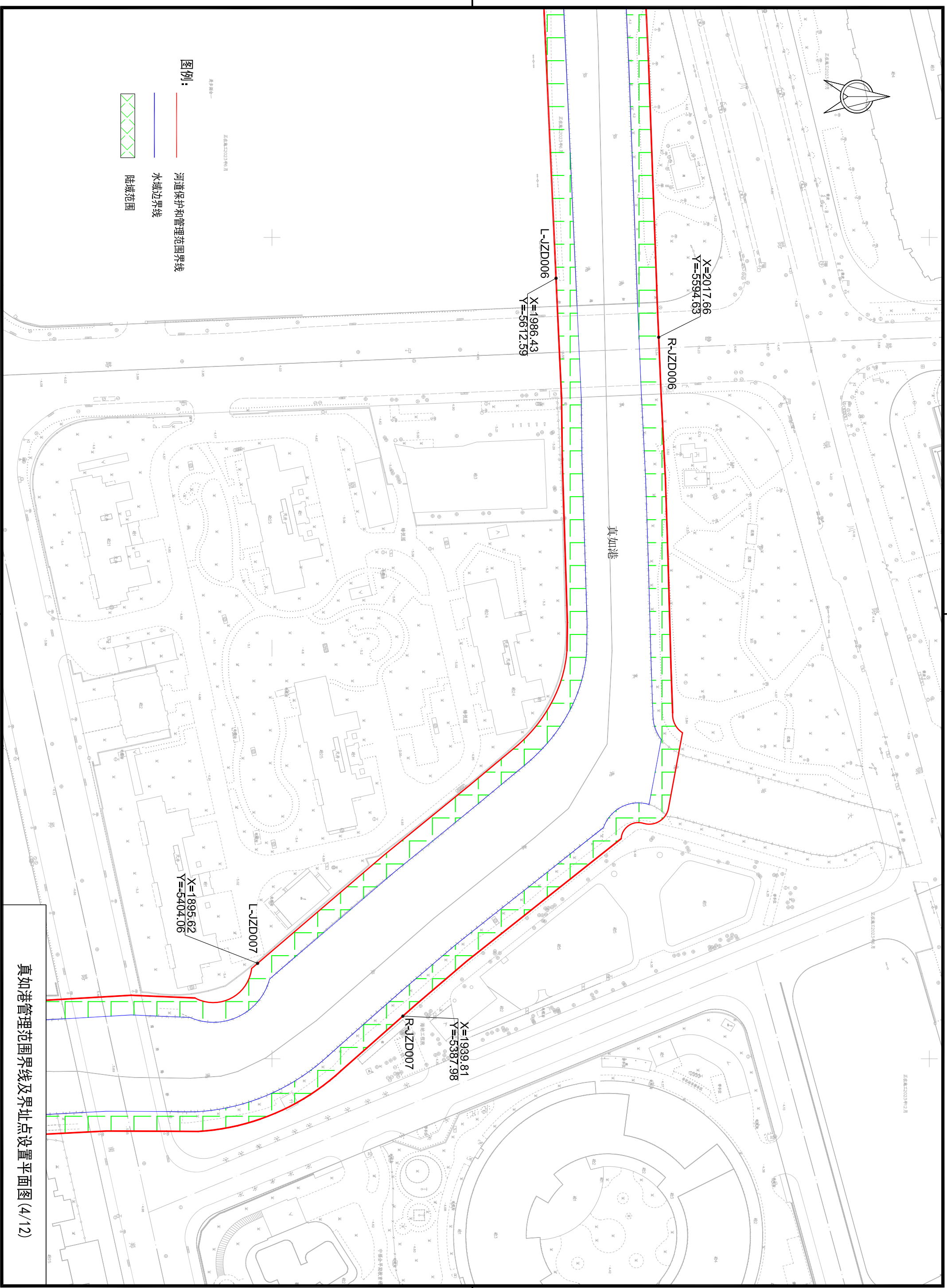


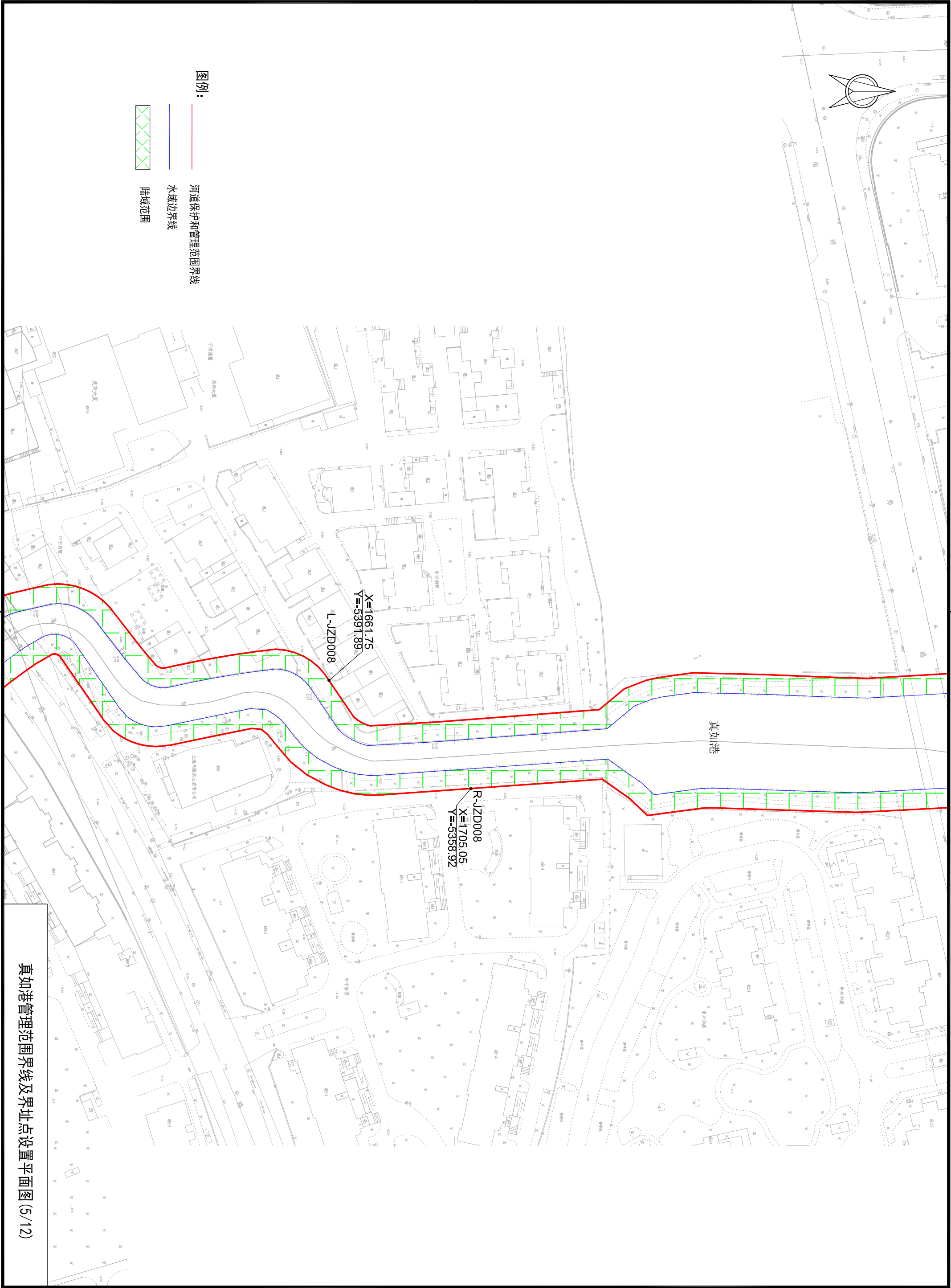
真如港管理范围界线及界址点设置平面图(2/12)



真如港管理范围界线及界址点设置平面图(3/12)





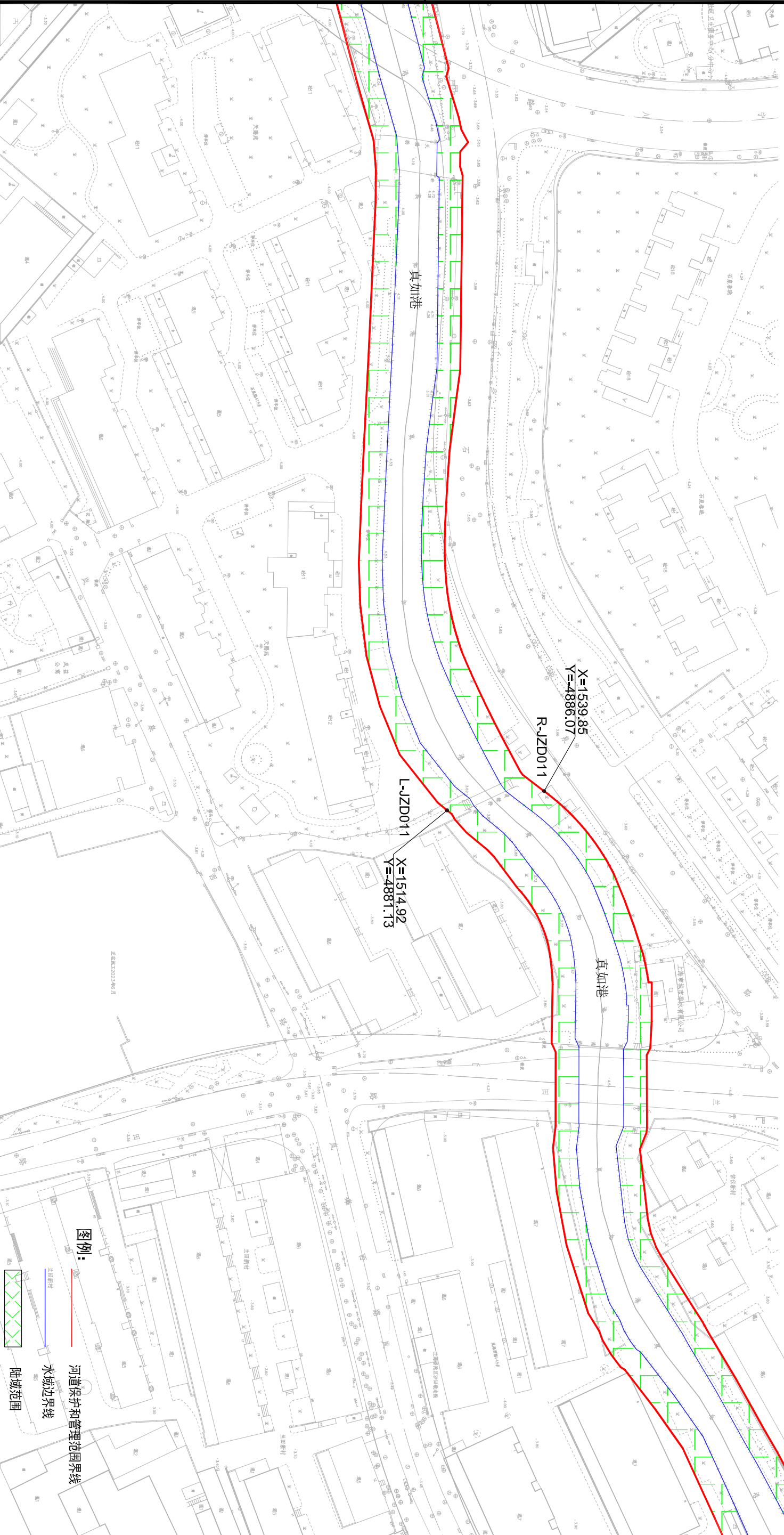
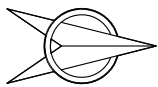


真如港管理范围界线及界址点设置平面图 (5/12)

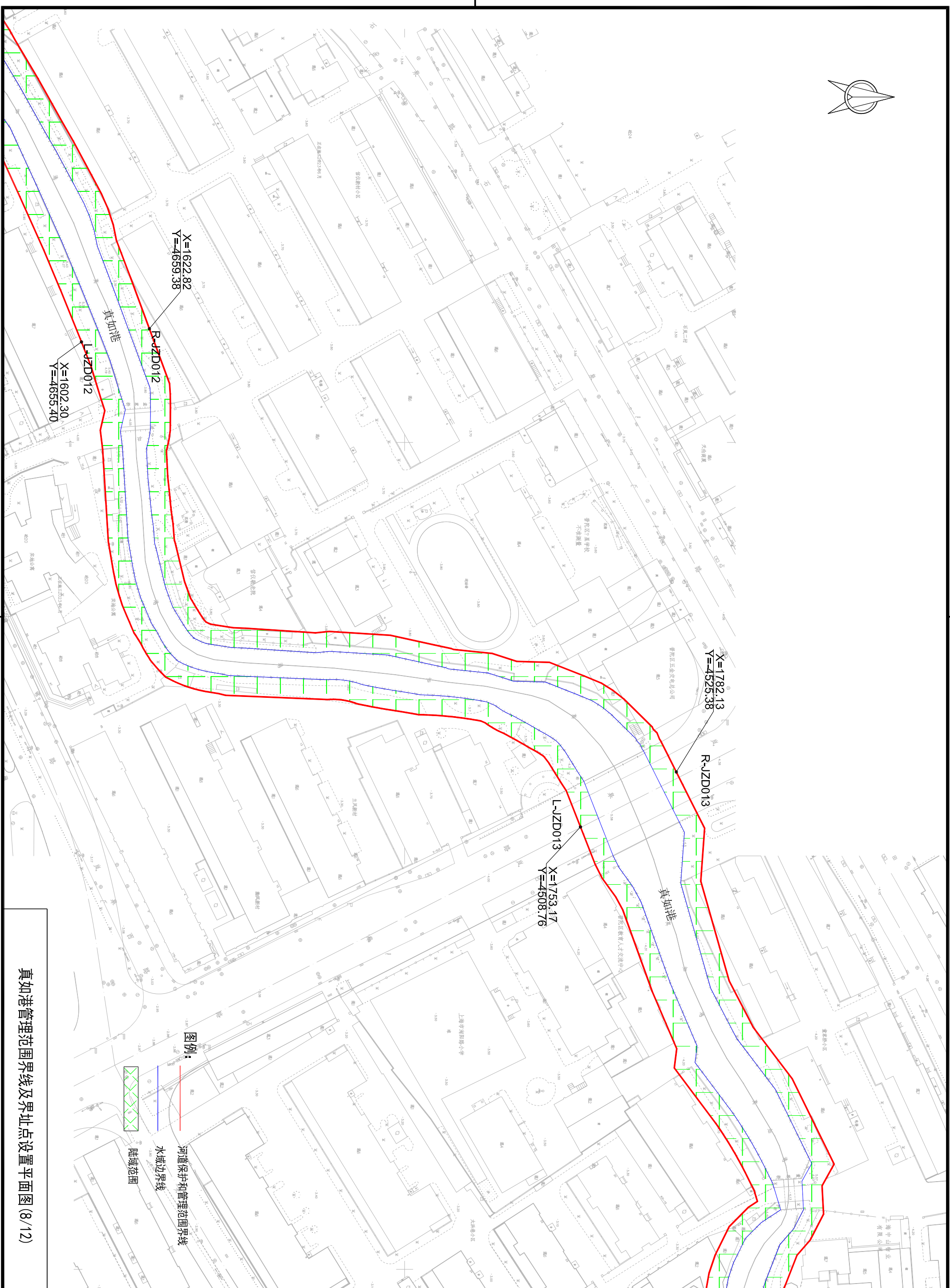
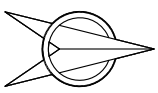






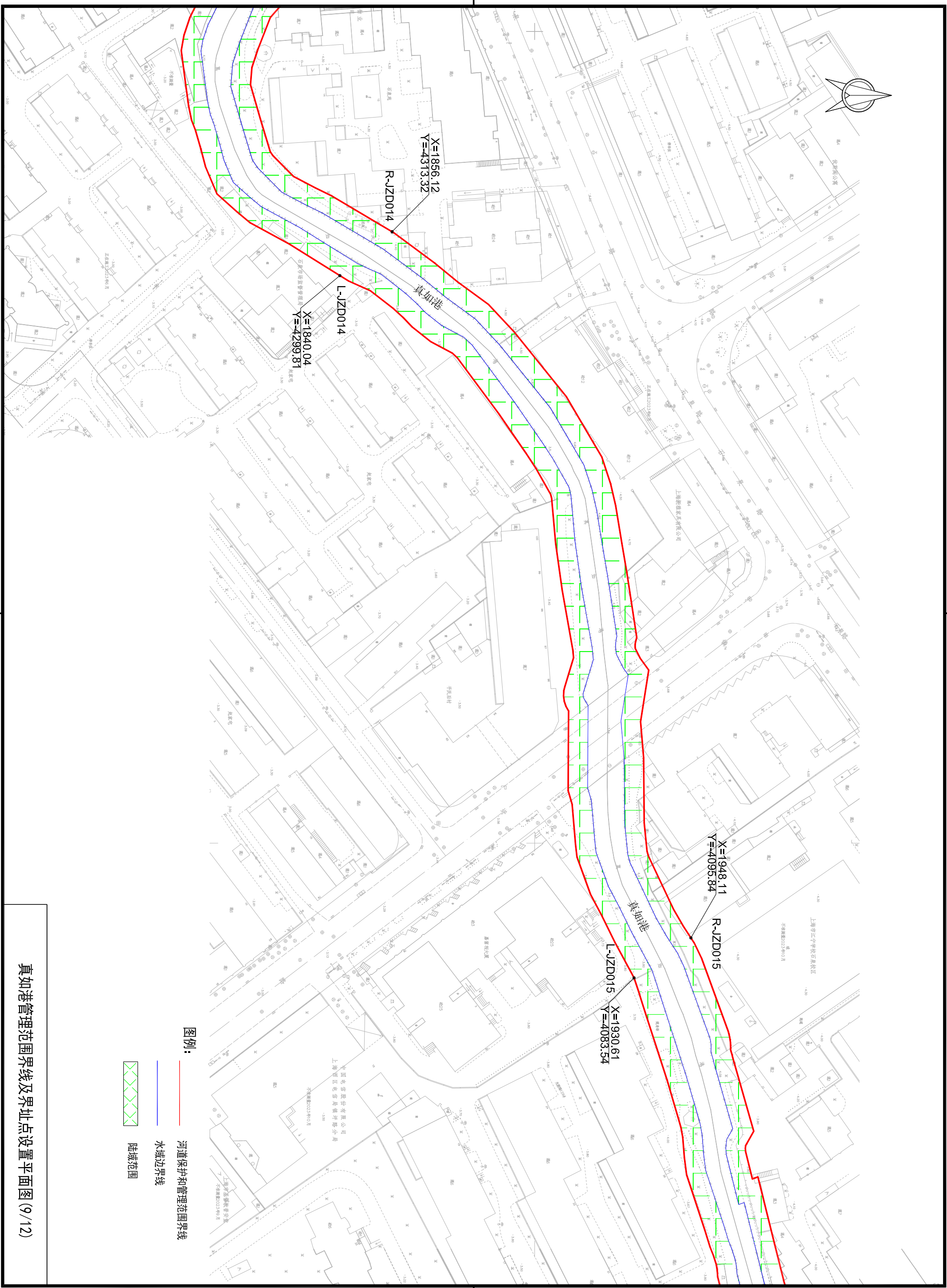


真如港管理范围界线及界址点设置平面图 (7/12)



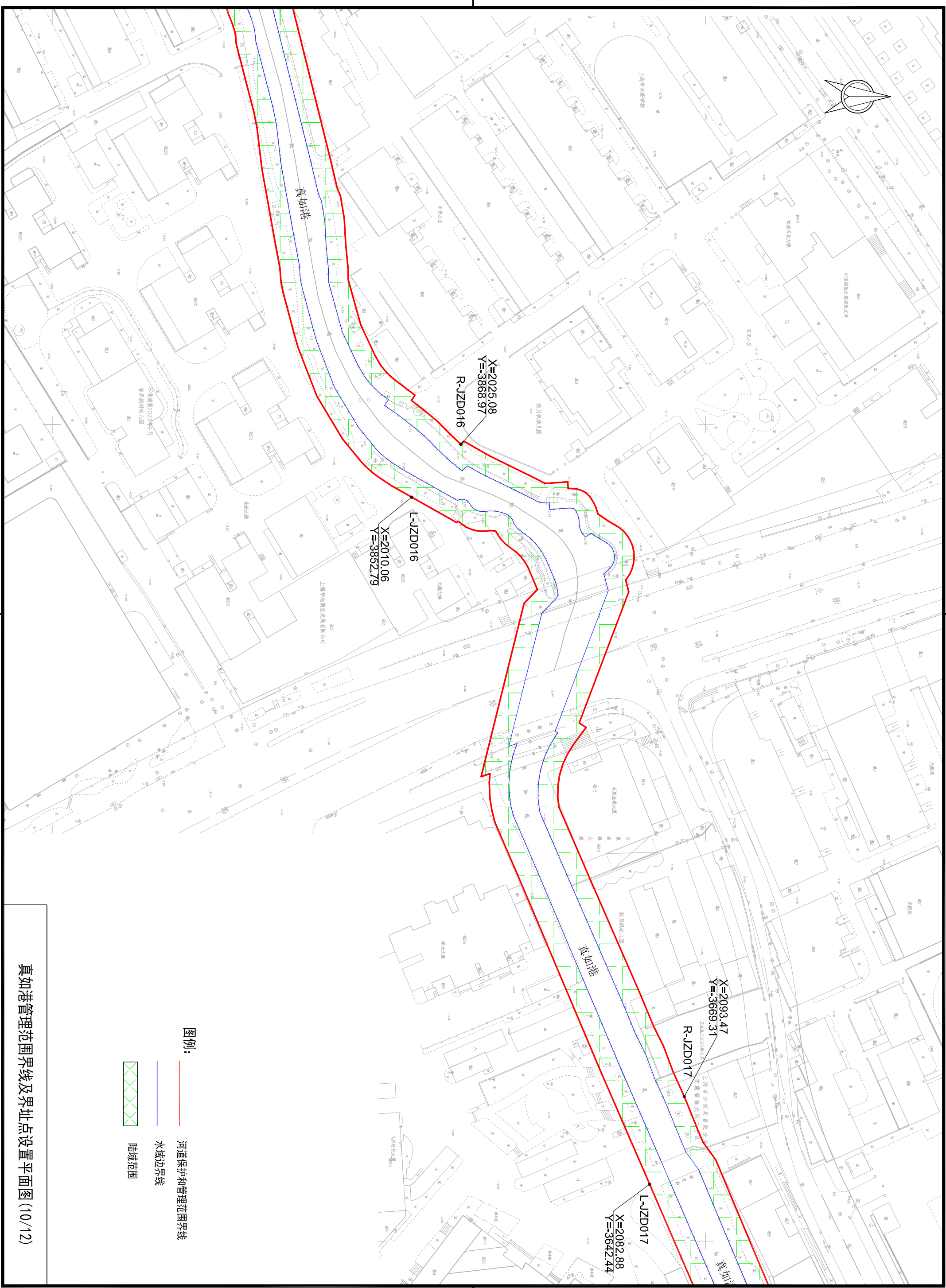
真如港管理范围界线及界址点设置平面图(8/12)



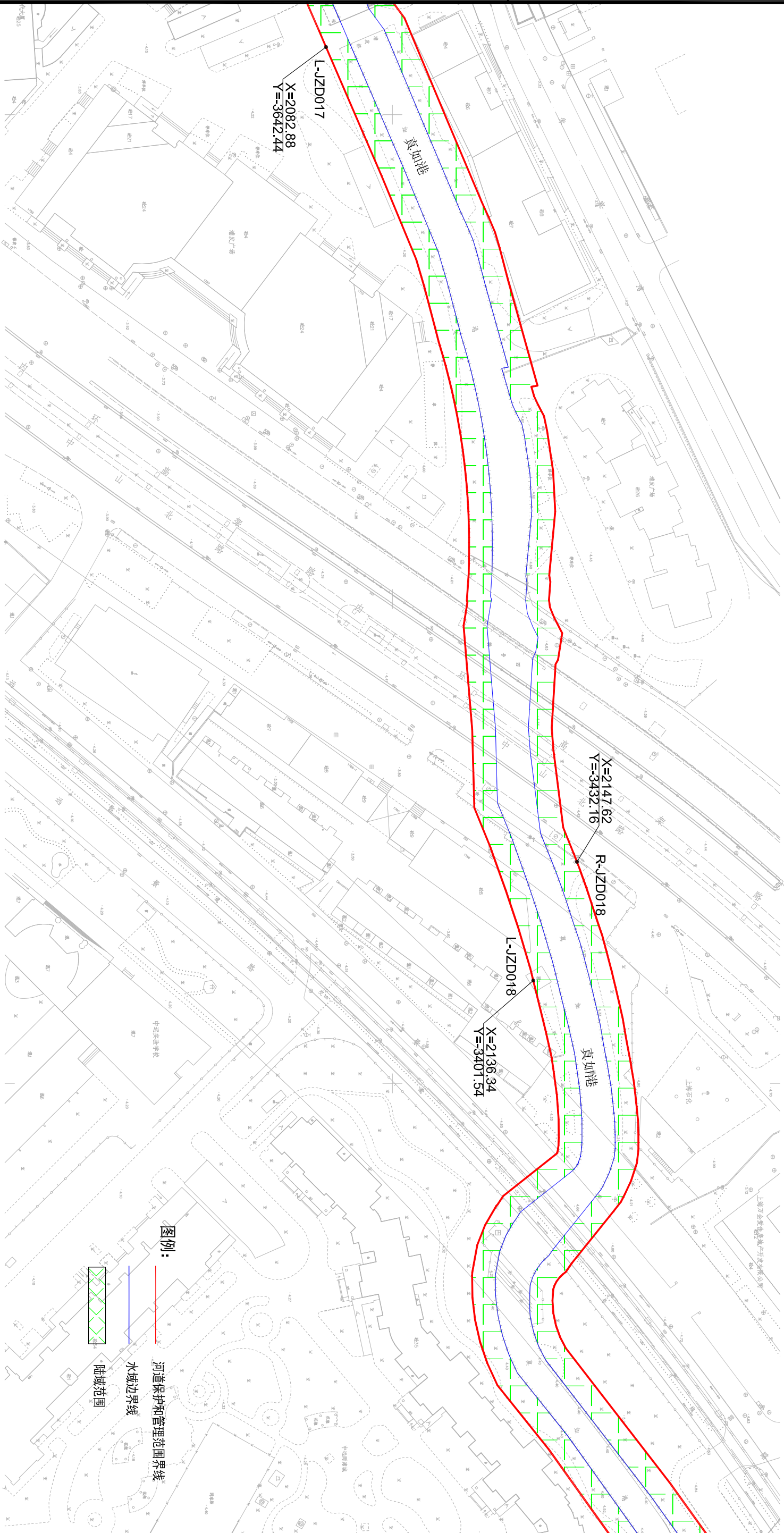
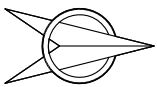


真如港管理范围界线及界址点设置平面图(9/12)





真如港管理范围界线及界址点设置平面图(10/12)

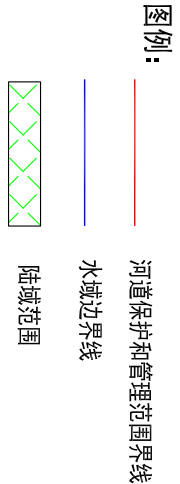
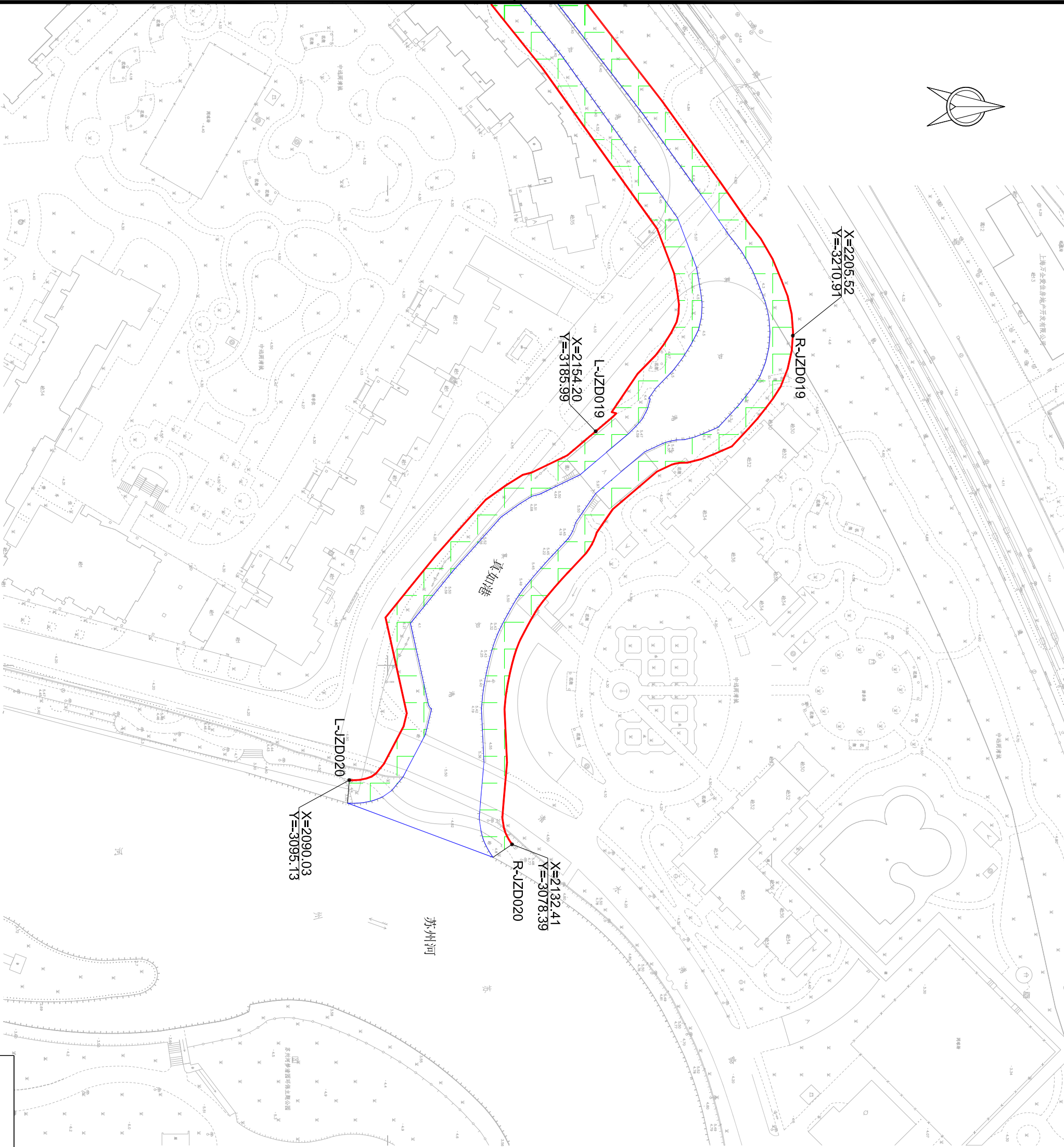
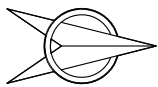


图例:



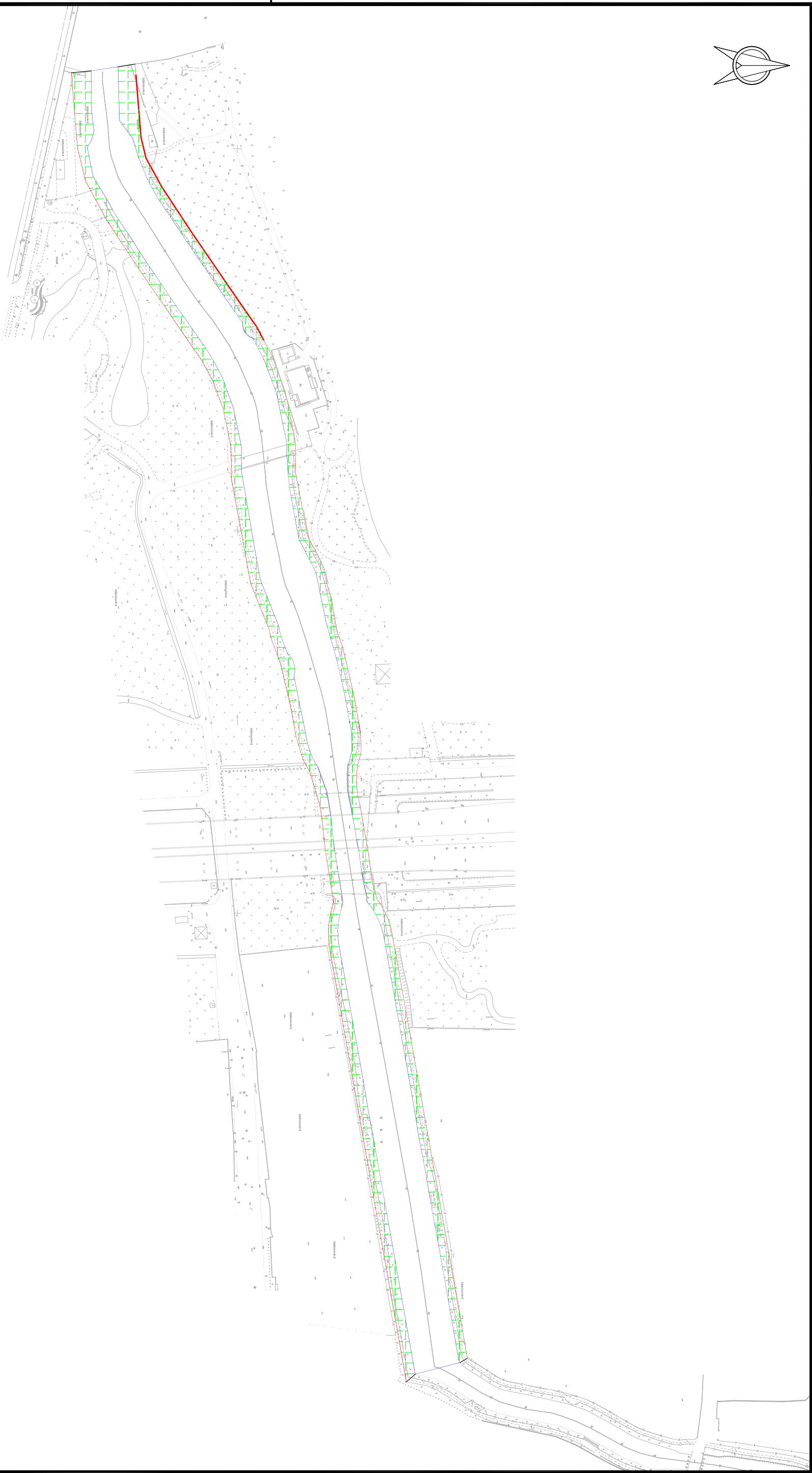
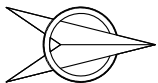
河道保护和管理范围界线  
水域边界线  
陆域范围





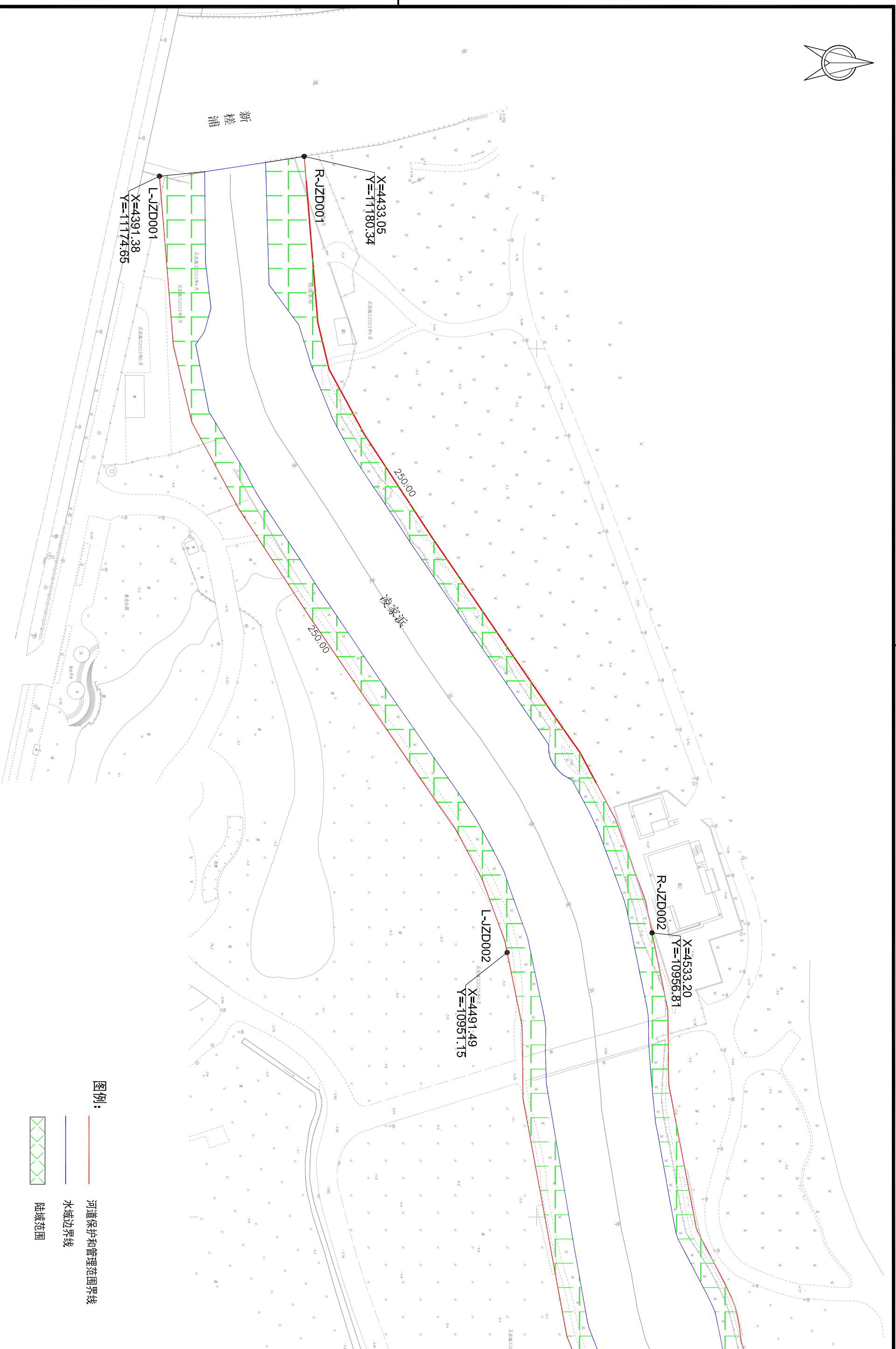
真如港管理范围界线及界址点设置平面图 (12/12)



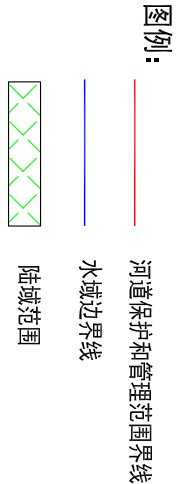
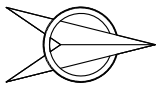


- 图例：
- 河道保护和管理范围界线
  - 水域边界线
  - 陆域范围

凌家浜管理范围划定平面图

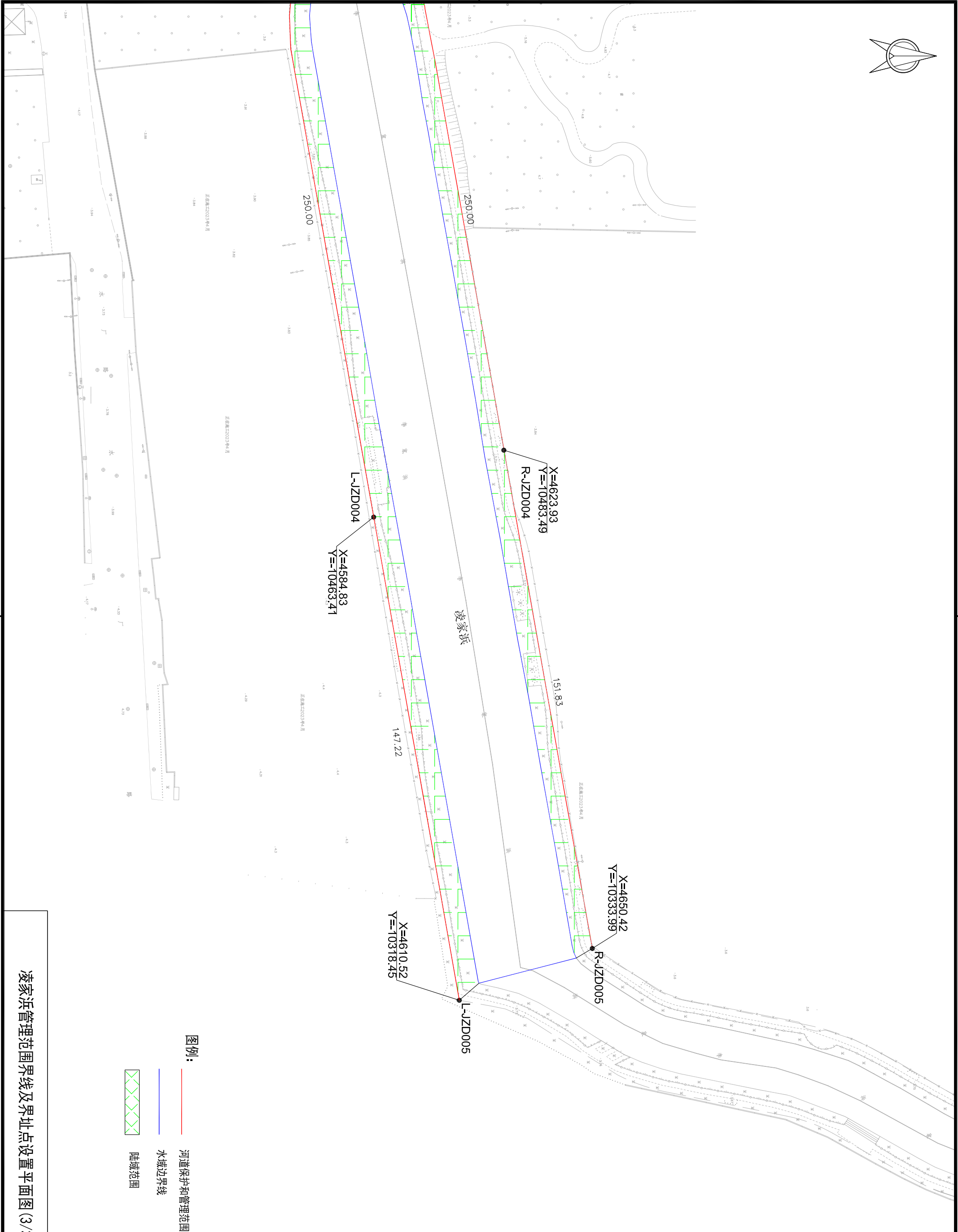
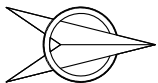


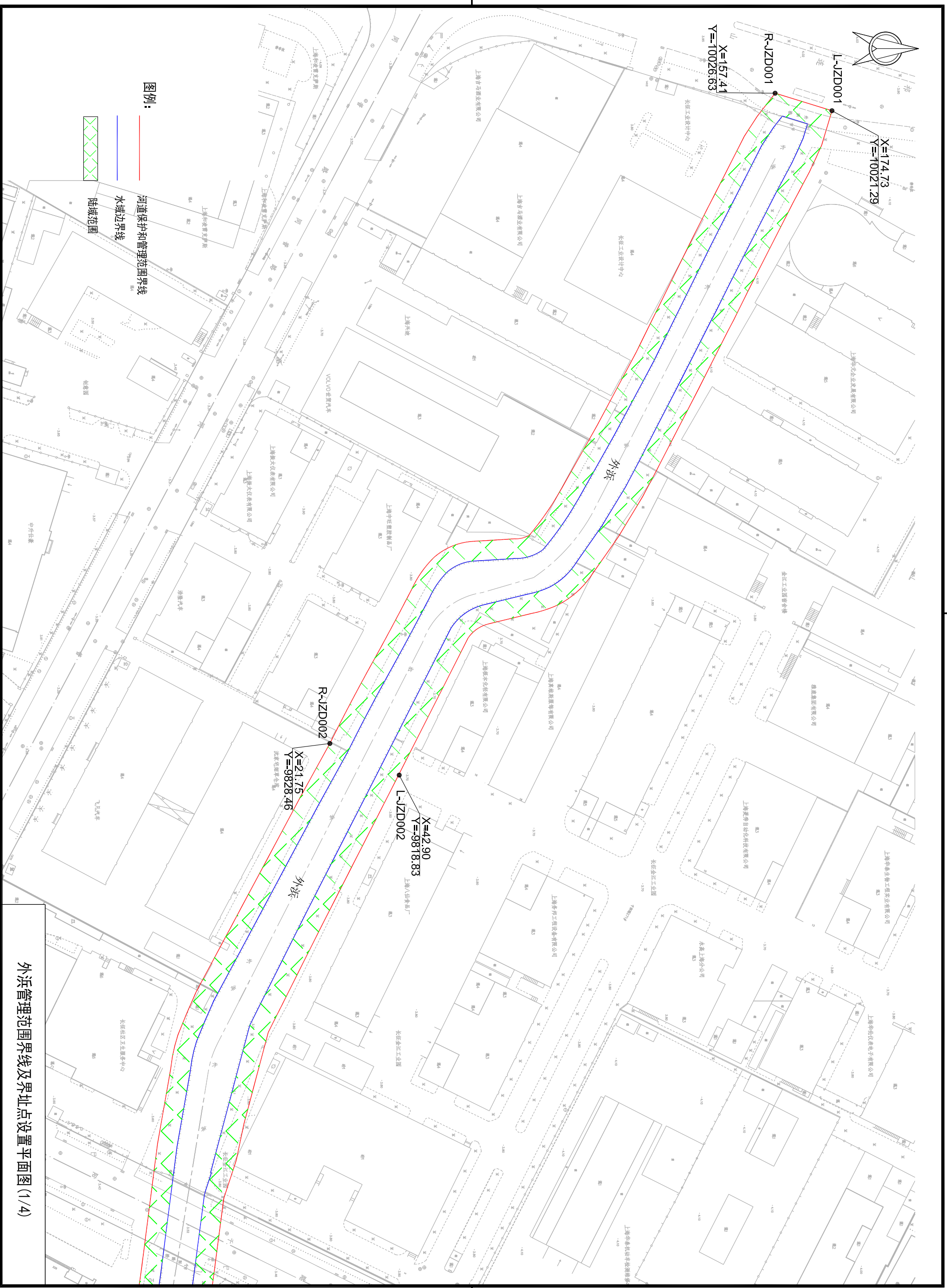
凌家浜管理范围界线及界址点设置平面图(1/3)



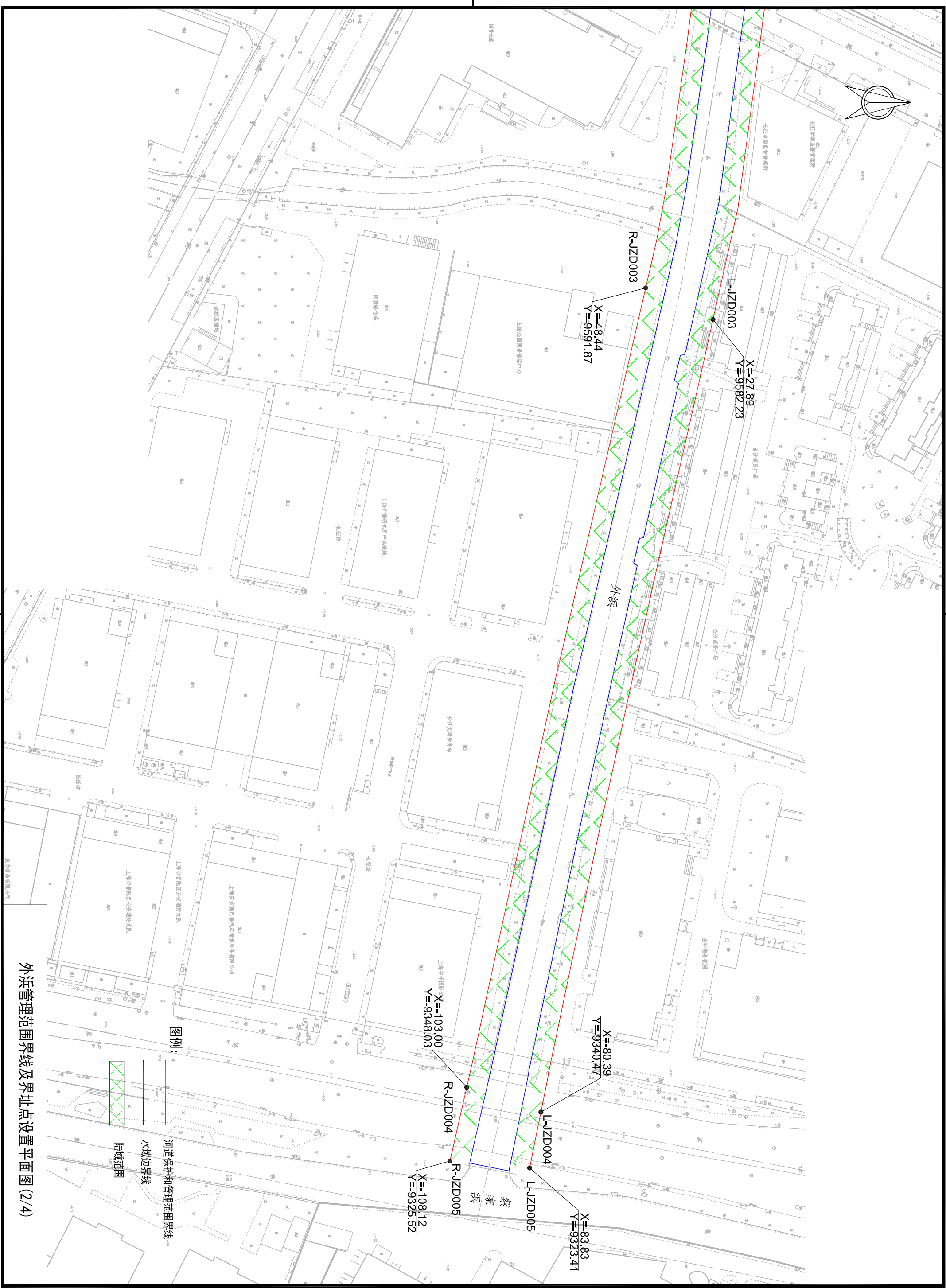
凌家浜管理范围界线及界址点设置平面图 (2/3)







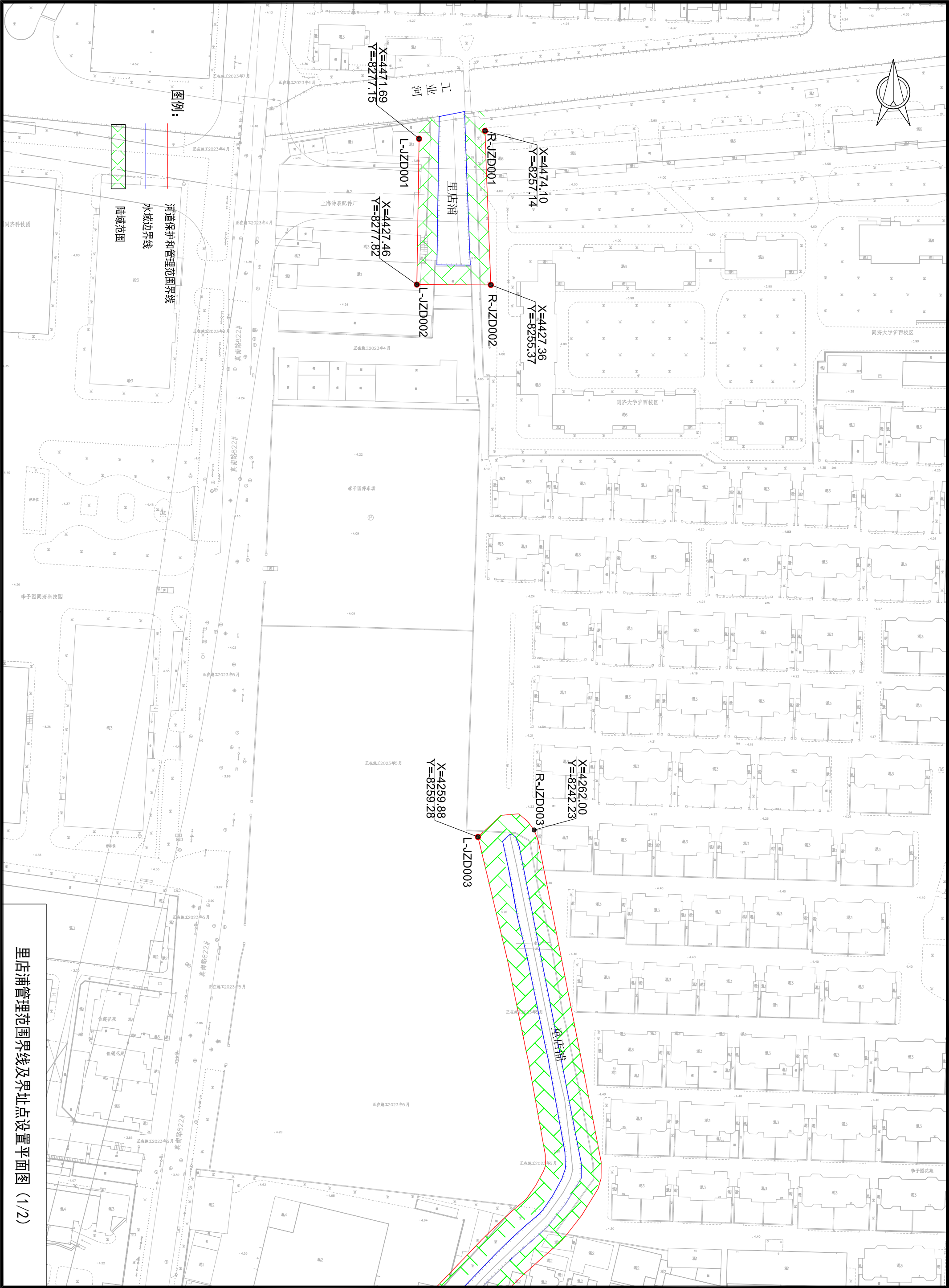
### 外兵管理范围界线及界址点设置平面图(1/4)





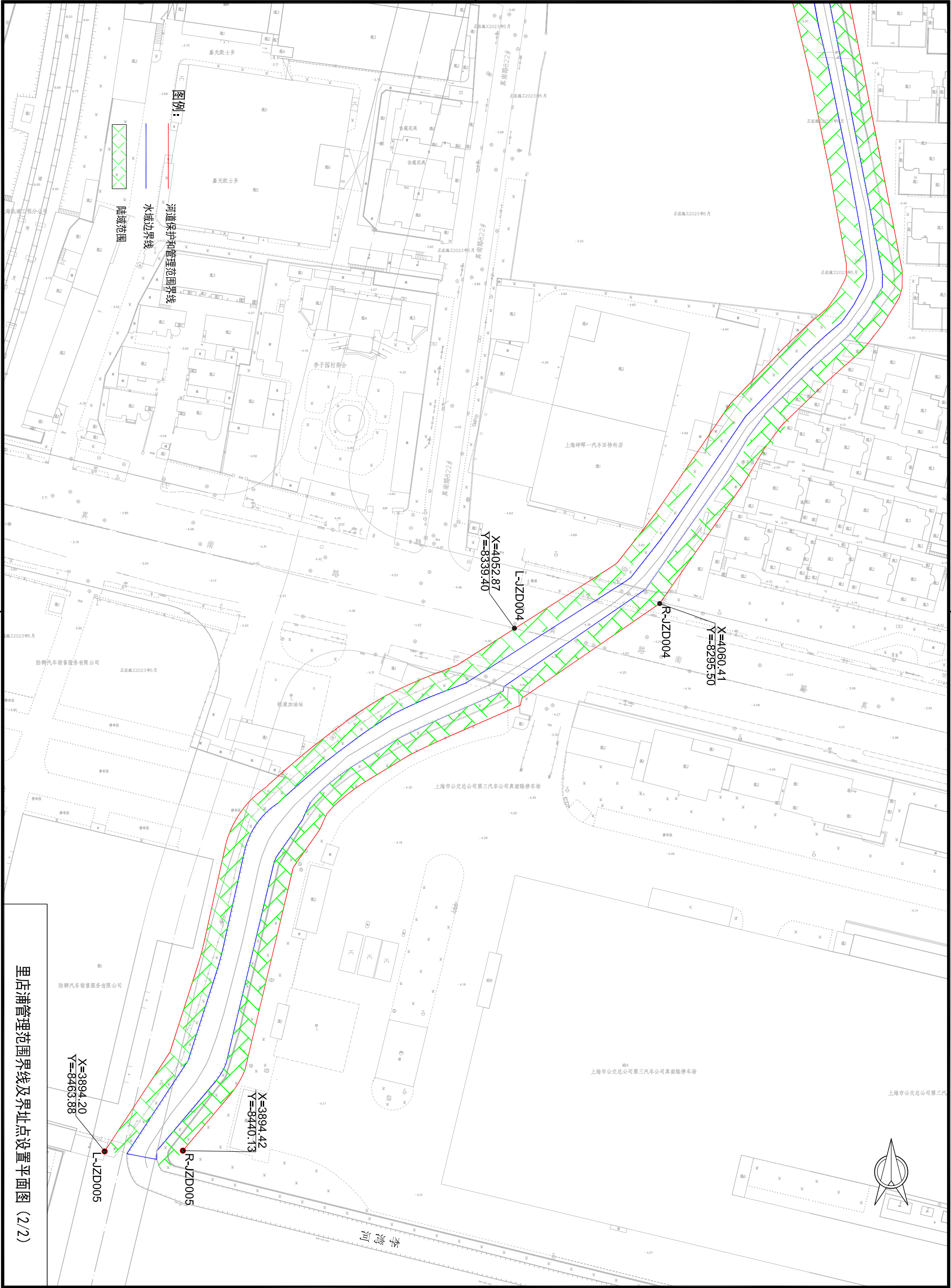




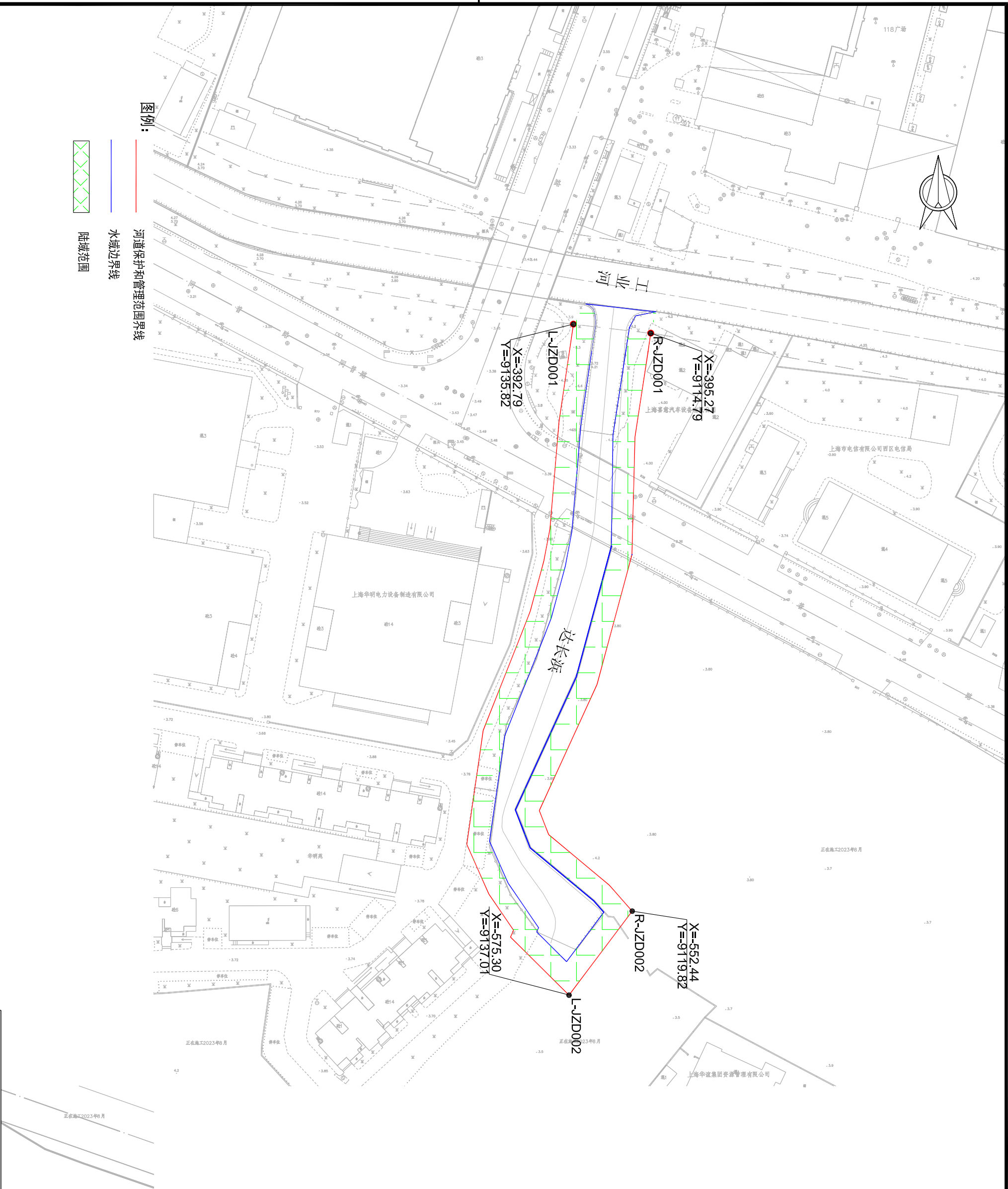
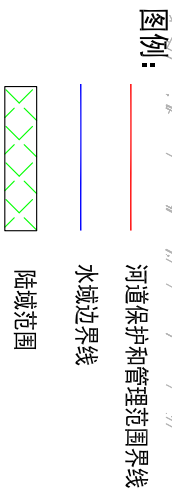


里店浦管理范围界线及界址点设置平面图 (1/2)





里店浦管理范围界线及界址点设置平面图 (2/2)



达长浜管理范围界线及界址点设置平面图 (1/2)

正在施工2023年8月

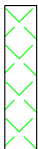
停水段

4.2

正在施工2023年8月



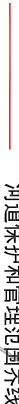
图例:



陆域范围



水域边界线



河道保护和管理范围界线

正在施工2023年8月

X=-732.75  
Y=9344.73

L-JZD003

R-JZD003

X=-742.08  
Y=9329.20

长春汽车修理厂

正在施工2023年8月  
管院仪器设备厂

达长浜

X=-861.73  
Y=9360.37

R-JZD004

X=-876.47  
Y=9365.86

L-JZD004

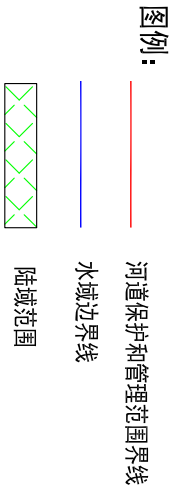
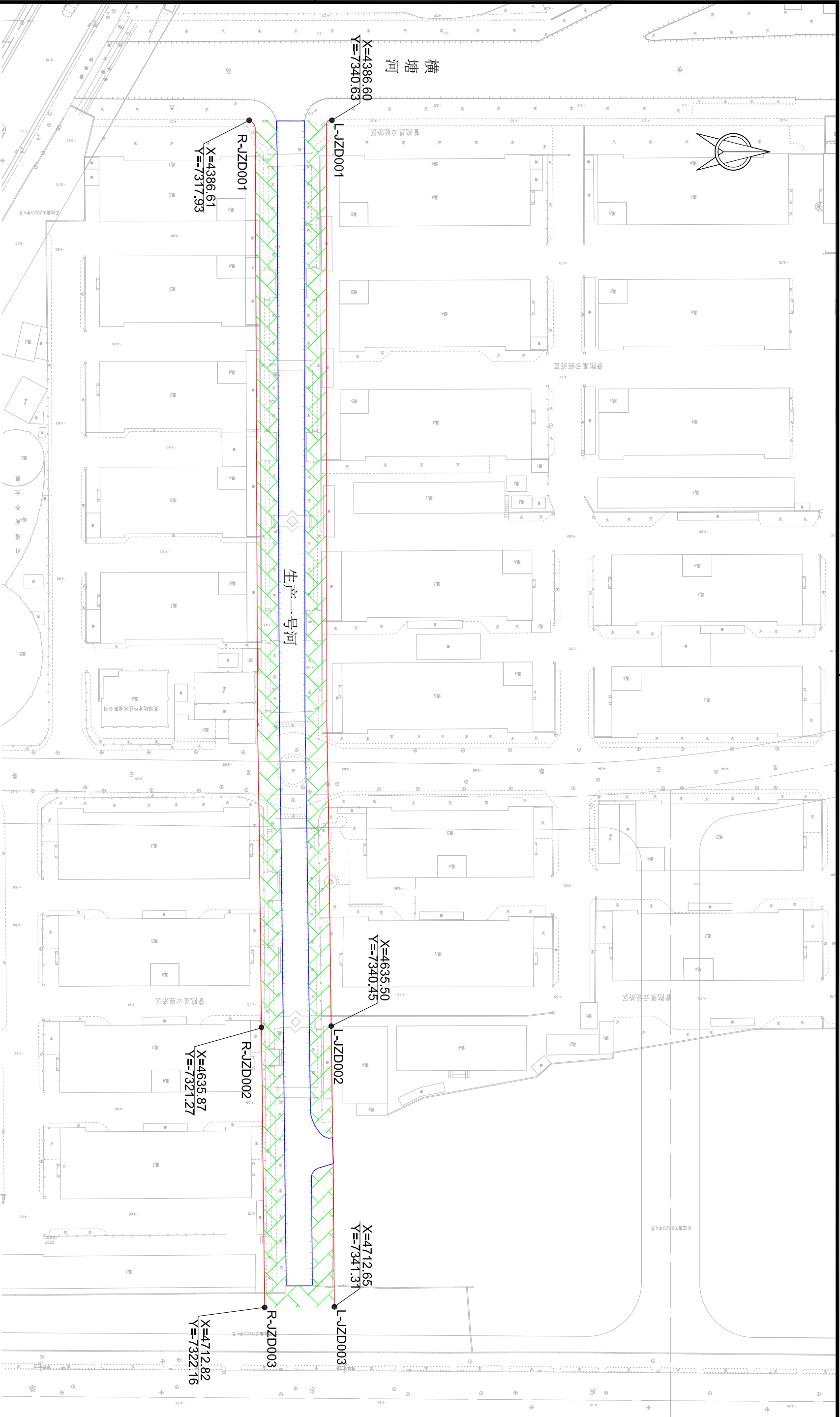
正在施工2023年8月

海岱欧自动化工程有限公司

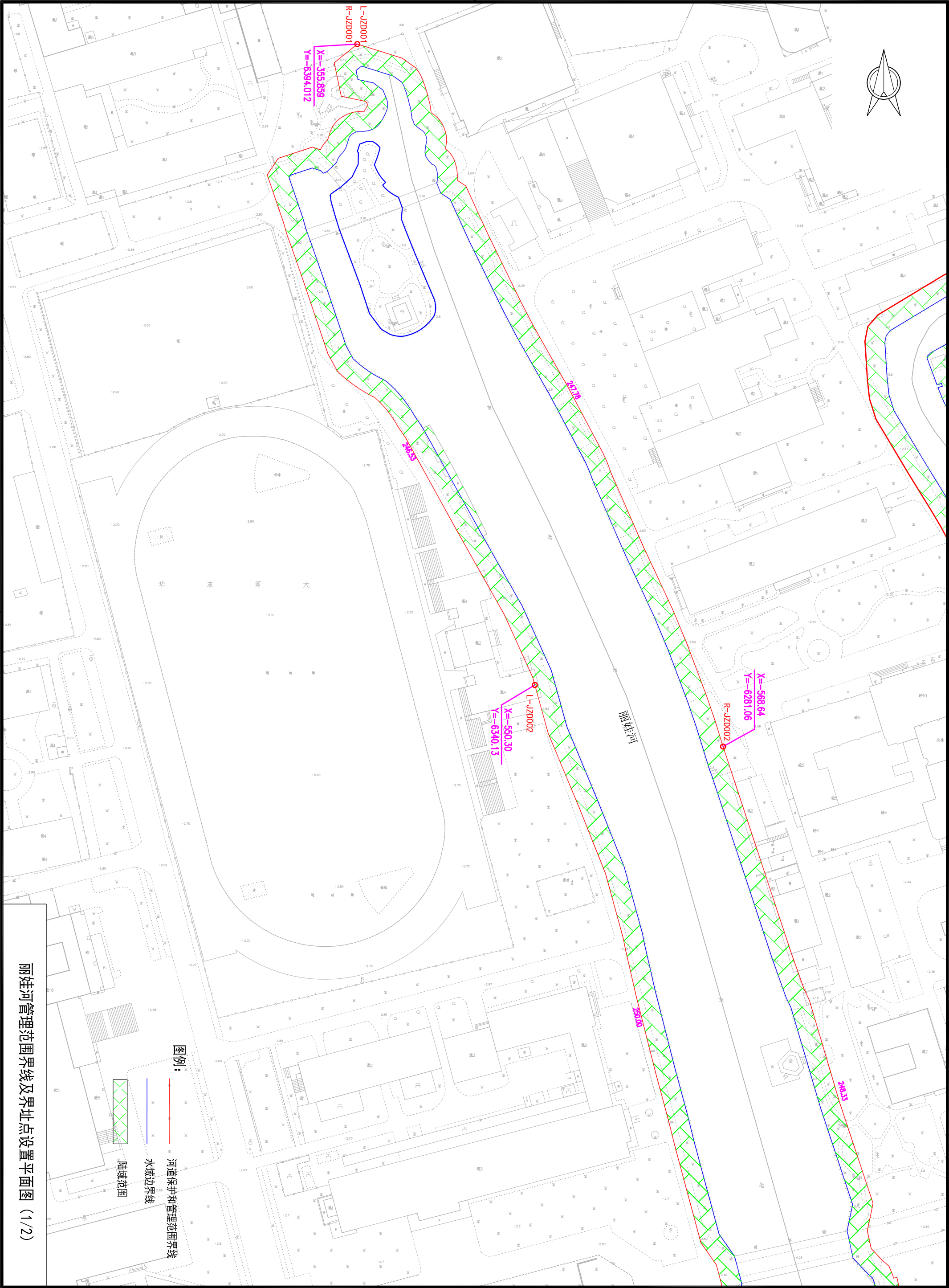
正在施工2023年8月

达长浜管理范围界线及界址点设置平面图 (2/2)

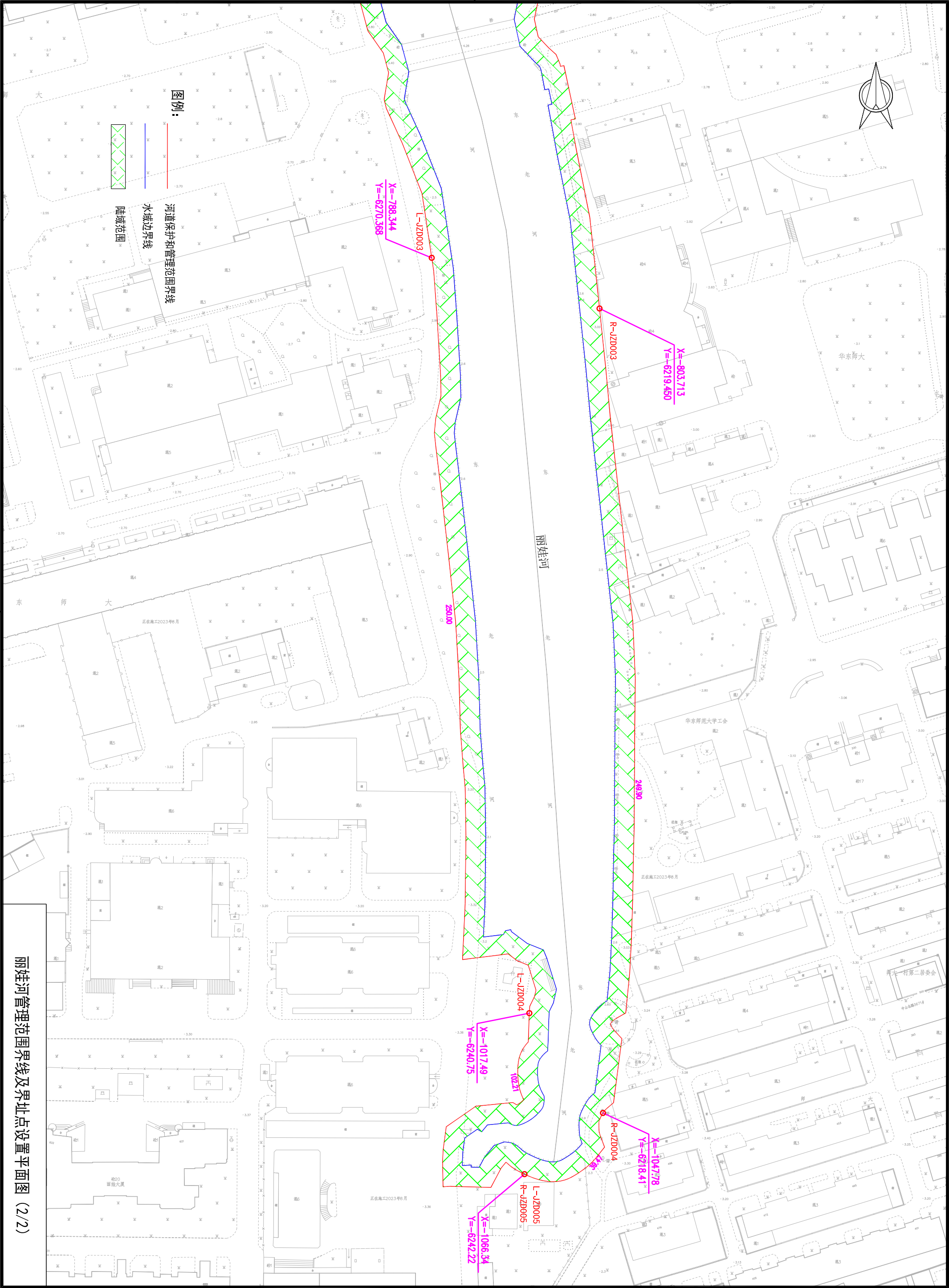




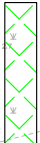
生产一号河管理范围界线及界址点设置平面图



丽娃河管理范围界线及界址点设置平面图 (1/2)



图例:



陆域范围



河道保护和管理范围界线



水域边界线



X=-788.344  
Y=-6270.368

L-JZD003

250.00

X=-803.713  
Y=-6219.450

R-JZD003

249.30

X=-1017.49  
Y=-6240.75

L-JZD004

102.21

X=-1047.78  
Y=-6218.41

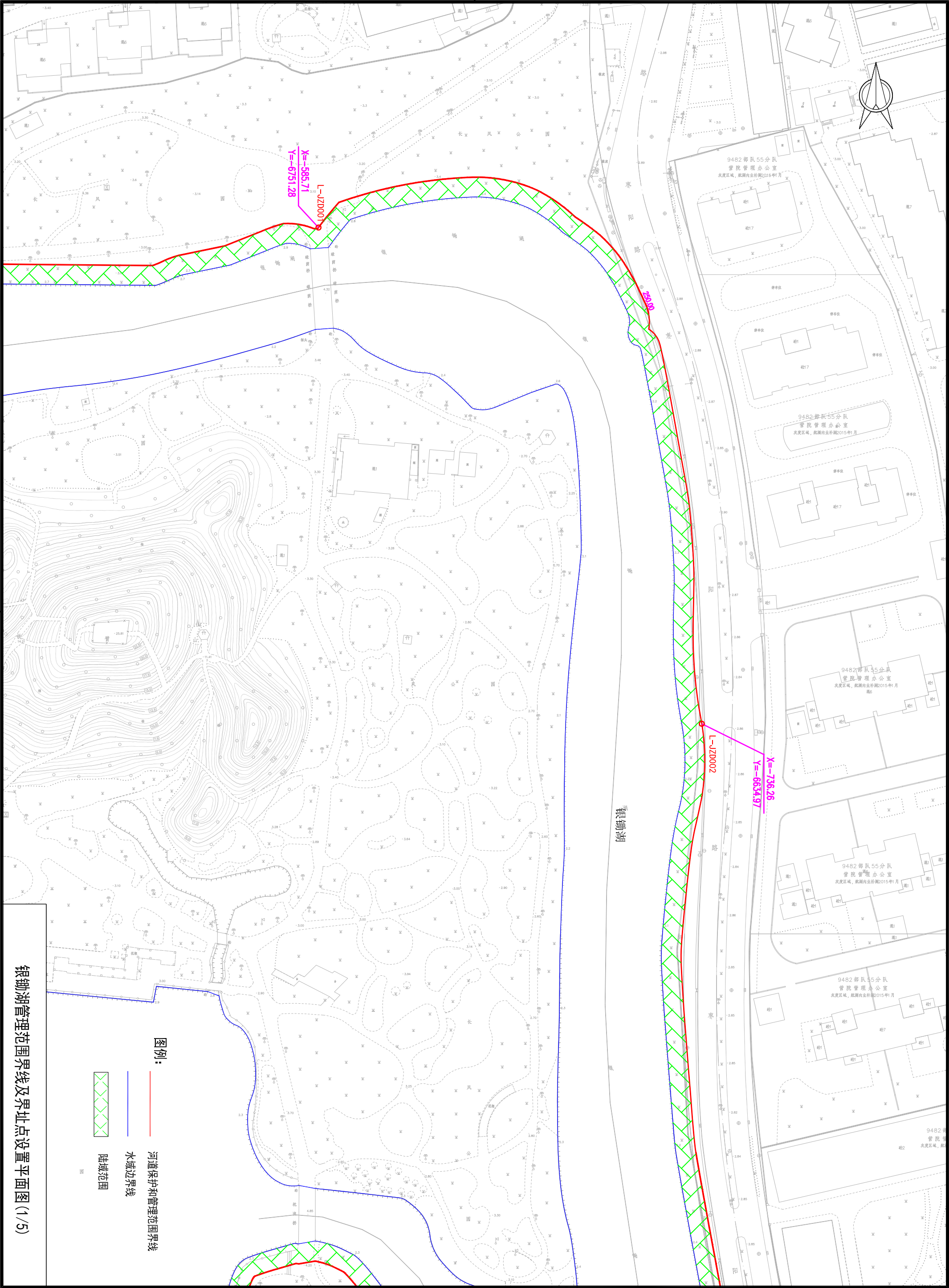
R-JZD004

X=-1066.34  
Y=-6242.22

L-JZD005

R-JZD005





银钵湖管理范围界线及界址点设置平面图 (1/5)

图例:

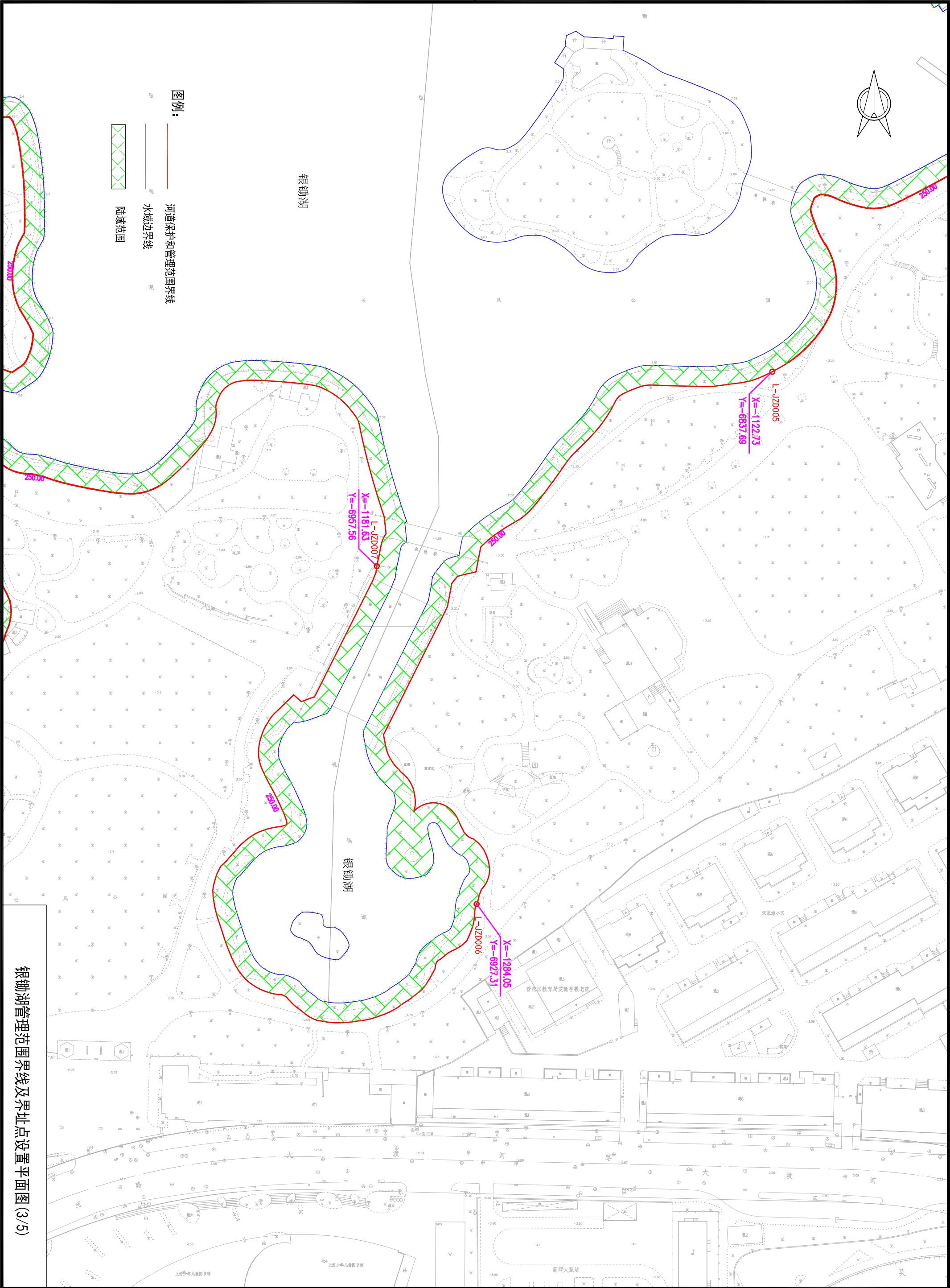
河道保护和管理范围界线

水域边界线

陆域范围





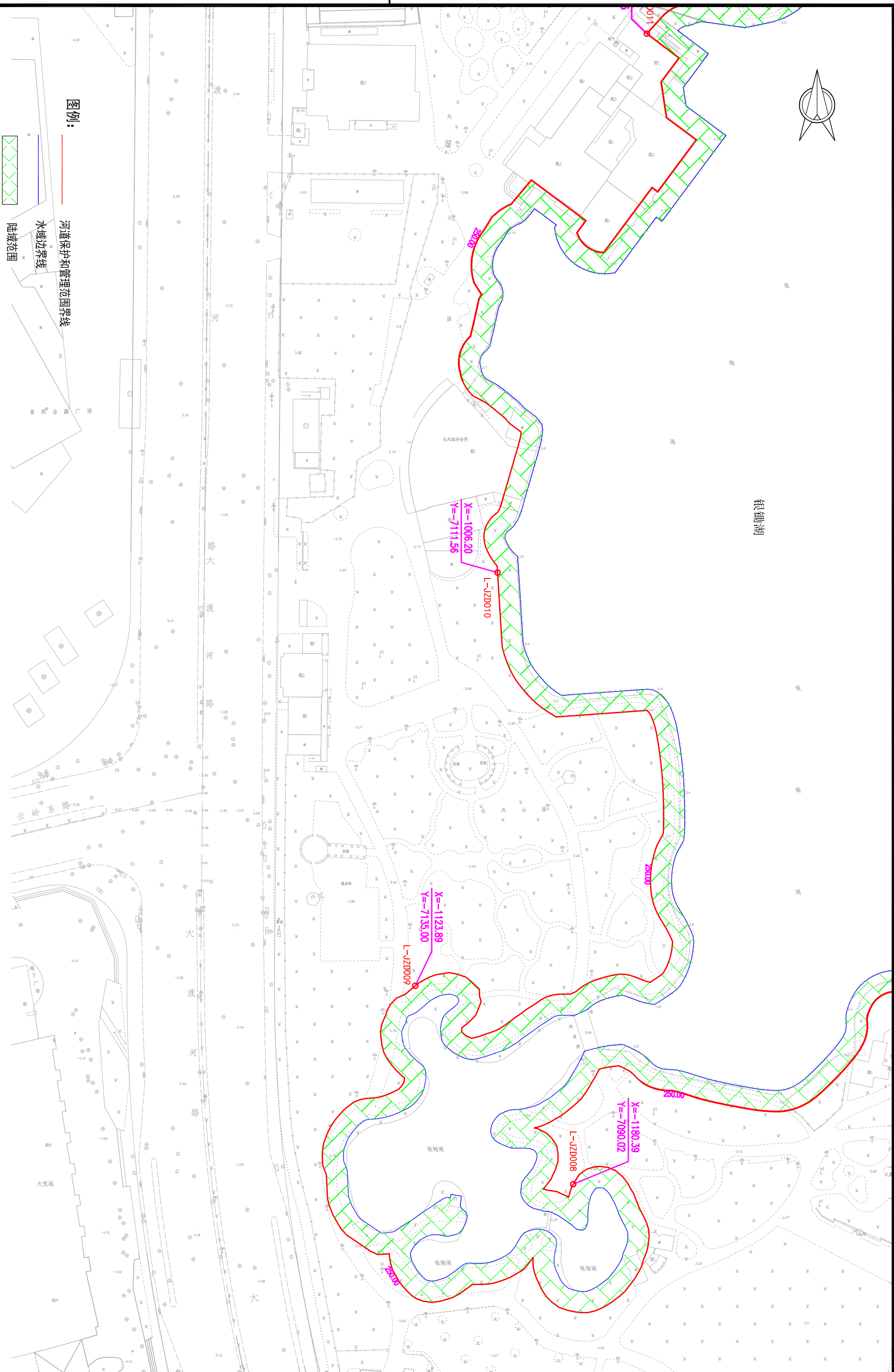


银锄湖管理范围界线及界址点设置平面图 (3/5)



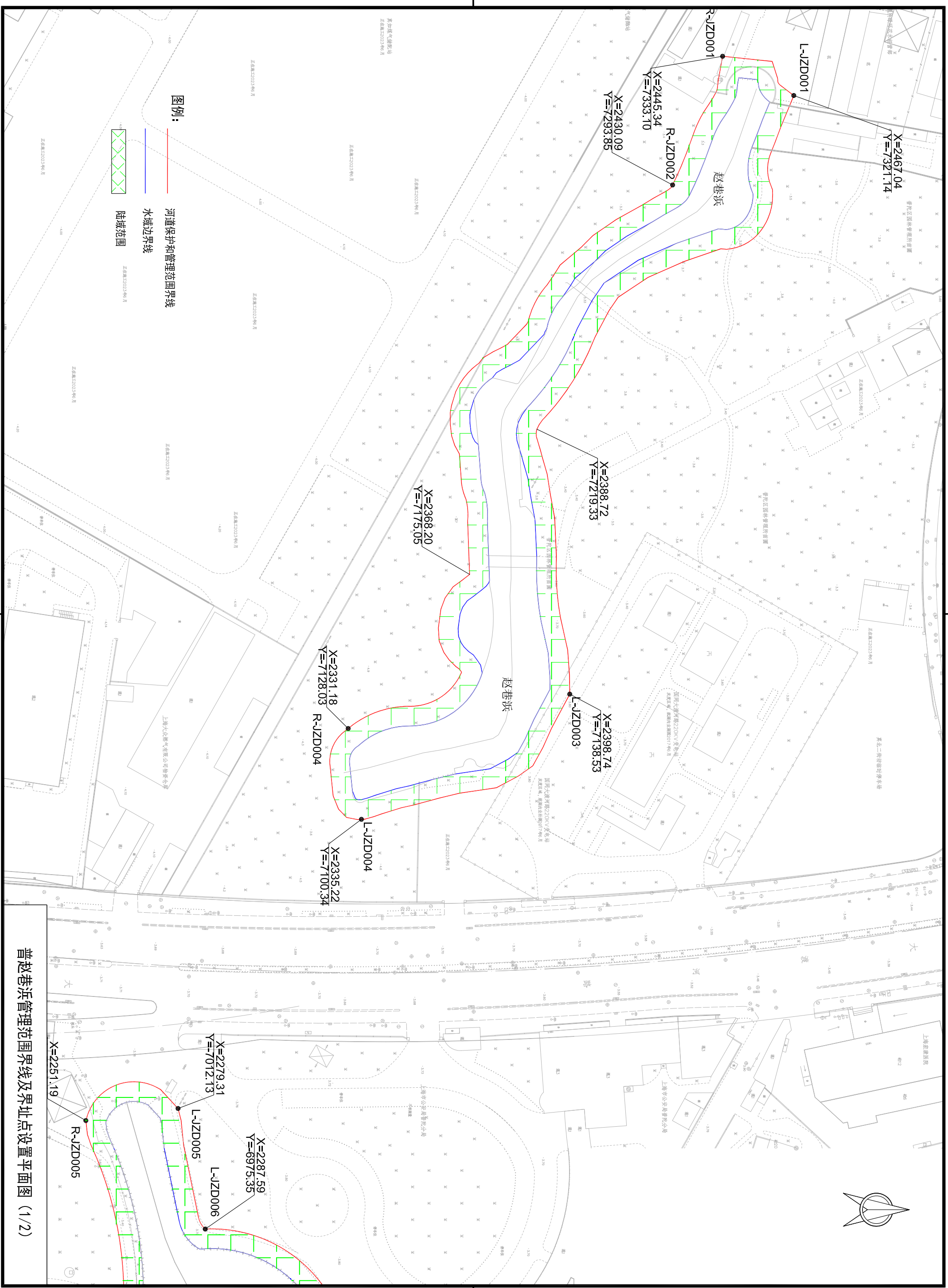


银锄湖



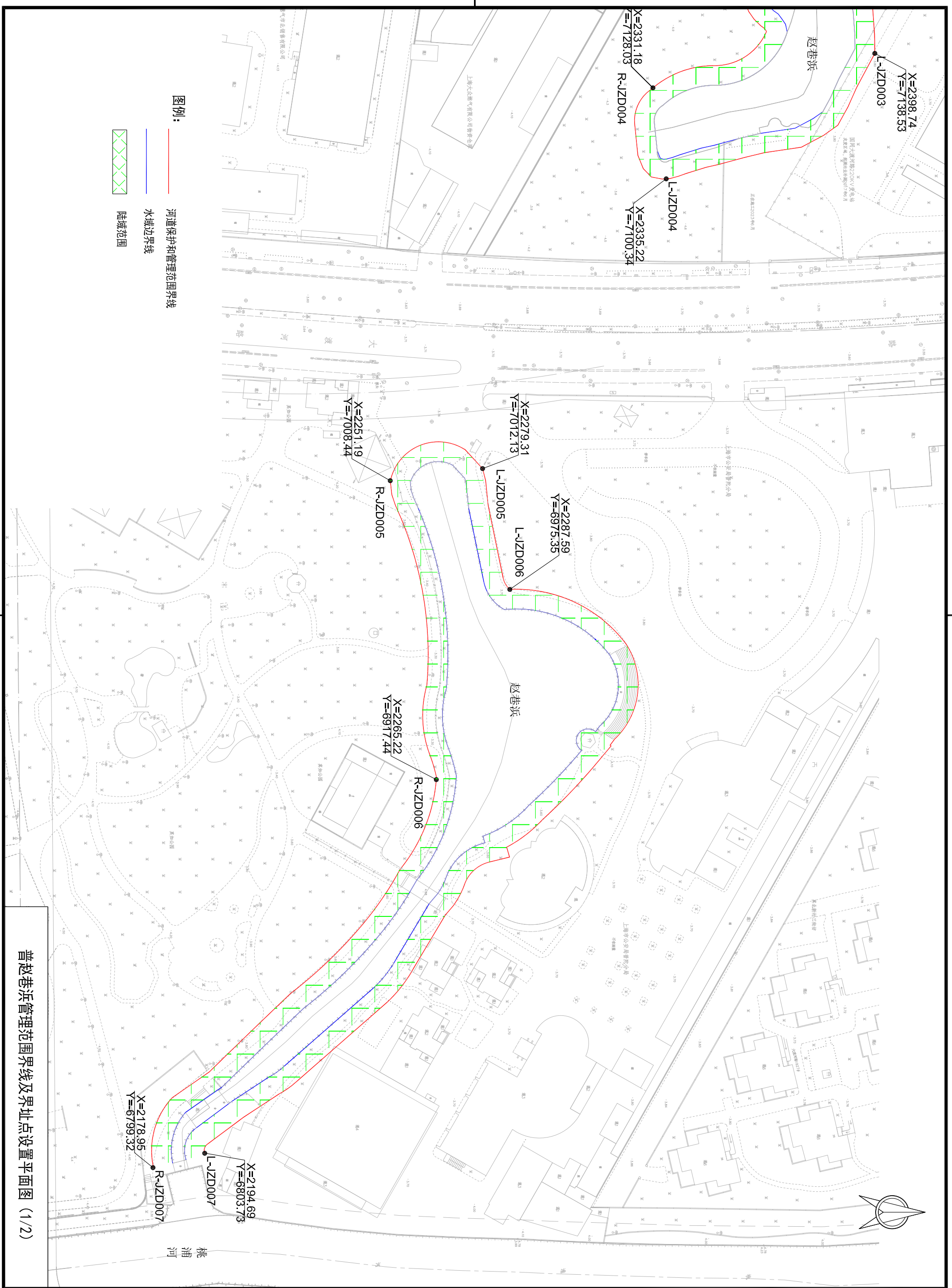
银锄湖管理范围界线及界址点设置平面图 (4/5)





普赵巷浜管理范围界线及界址点设置平面图 (1/2)





普赵巷浜管理范围界线及界址点设置平面图 (1/2)



河道保护和管理范围界线

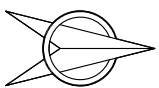
水域边界线

陆域范围

李湾河管理范围界线及界址点设置平面图



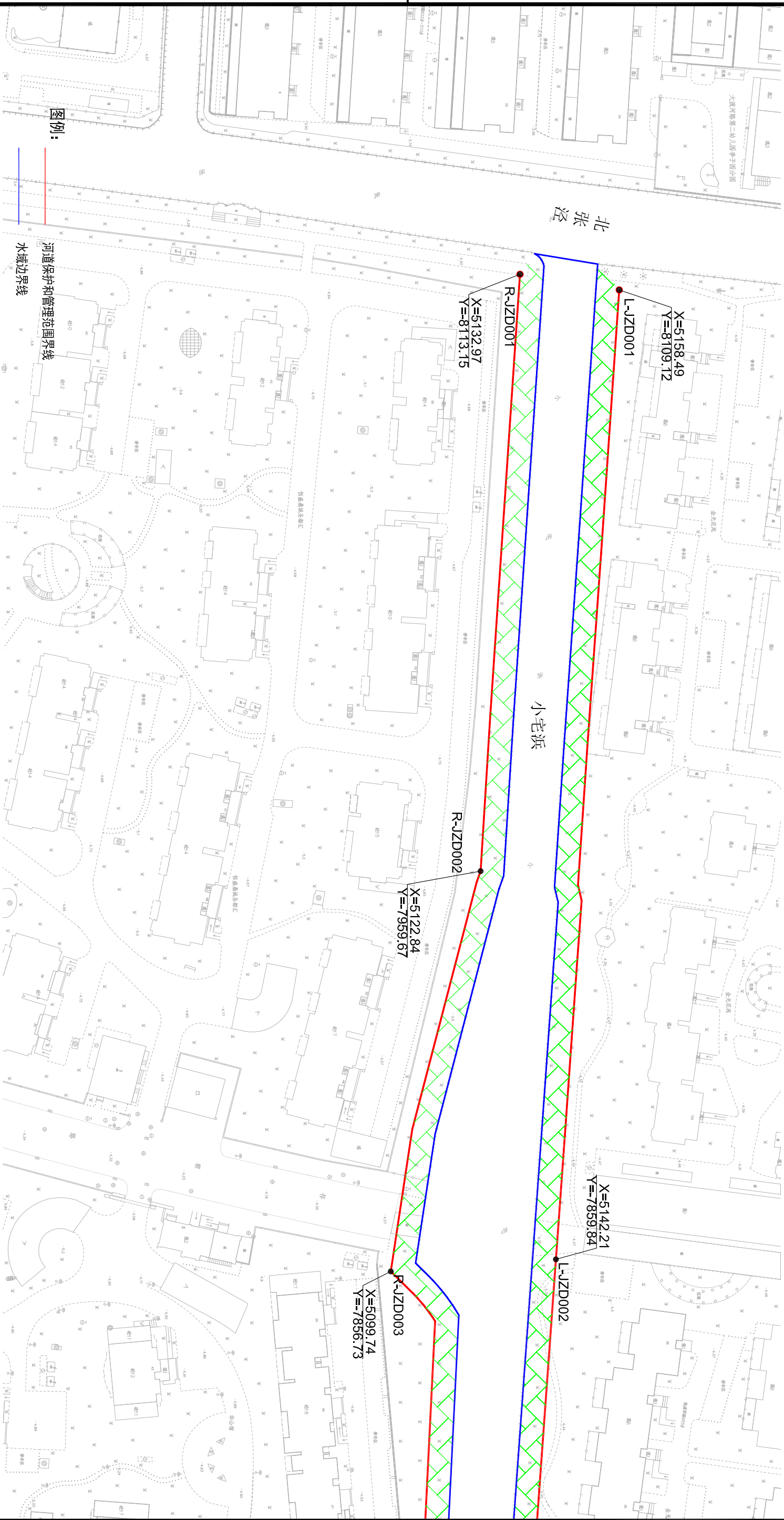




工业河管理范围界线及界址点设置平面图 (2/3)

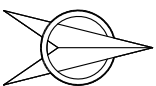


工业河管理范围界线及界址点设置平面图(3/3)

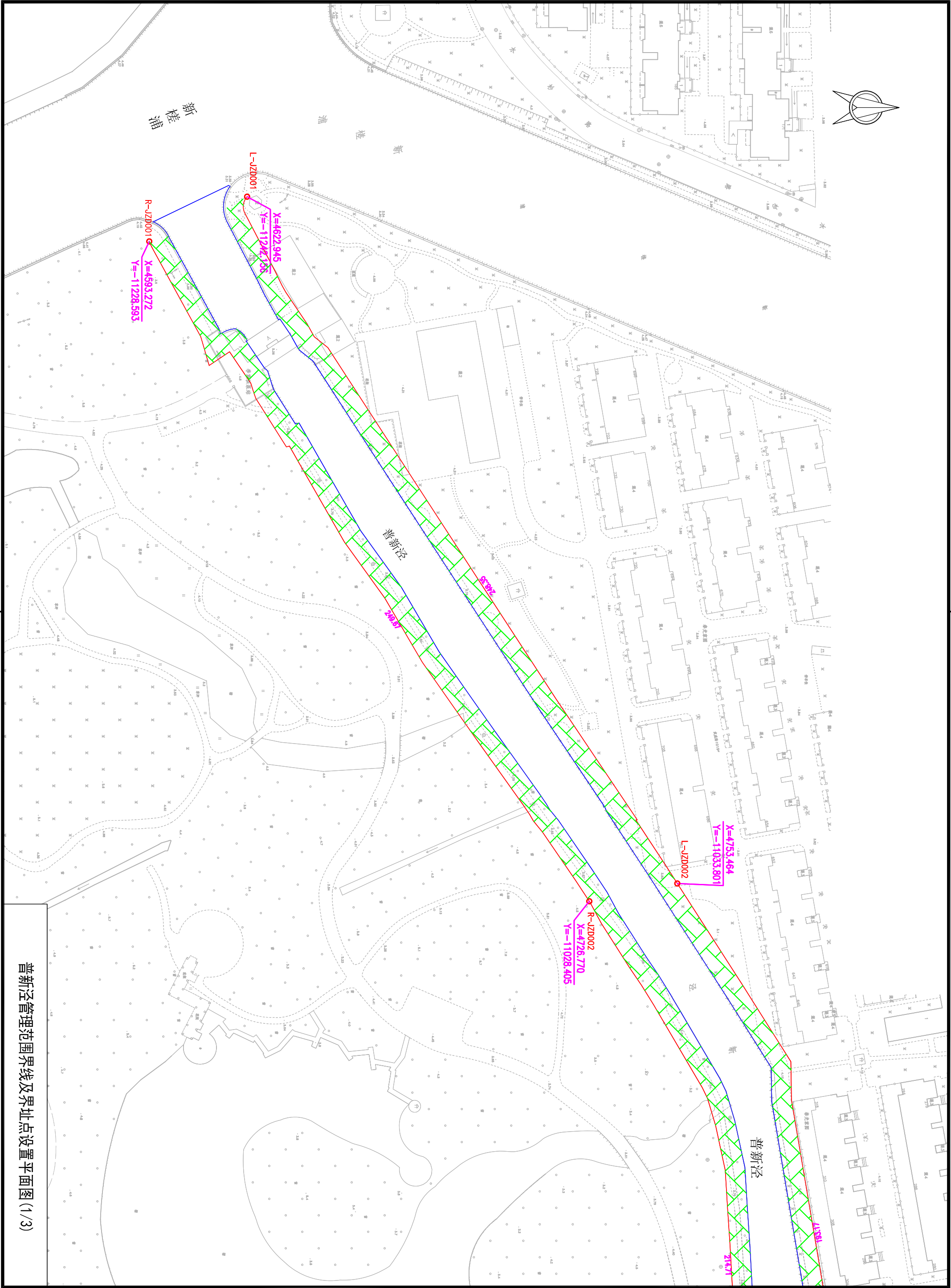
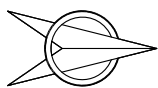


小宅浜管理范围界线及界址点设置平面图 (1/2)

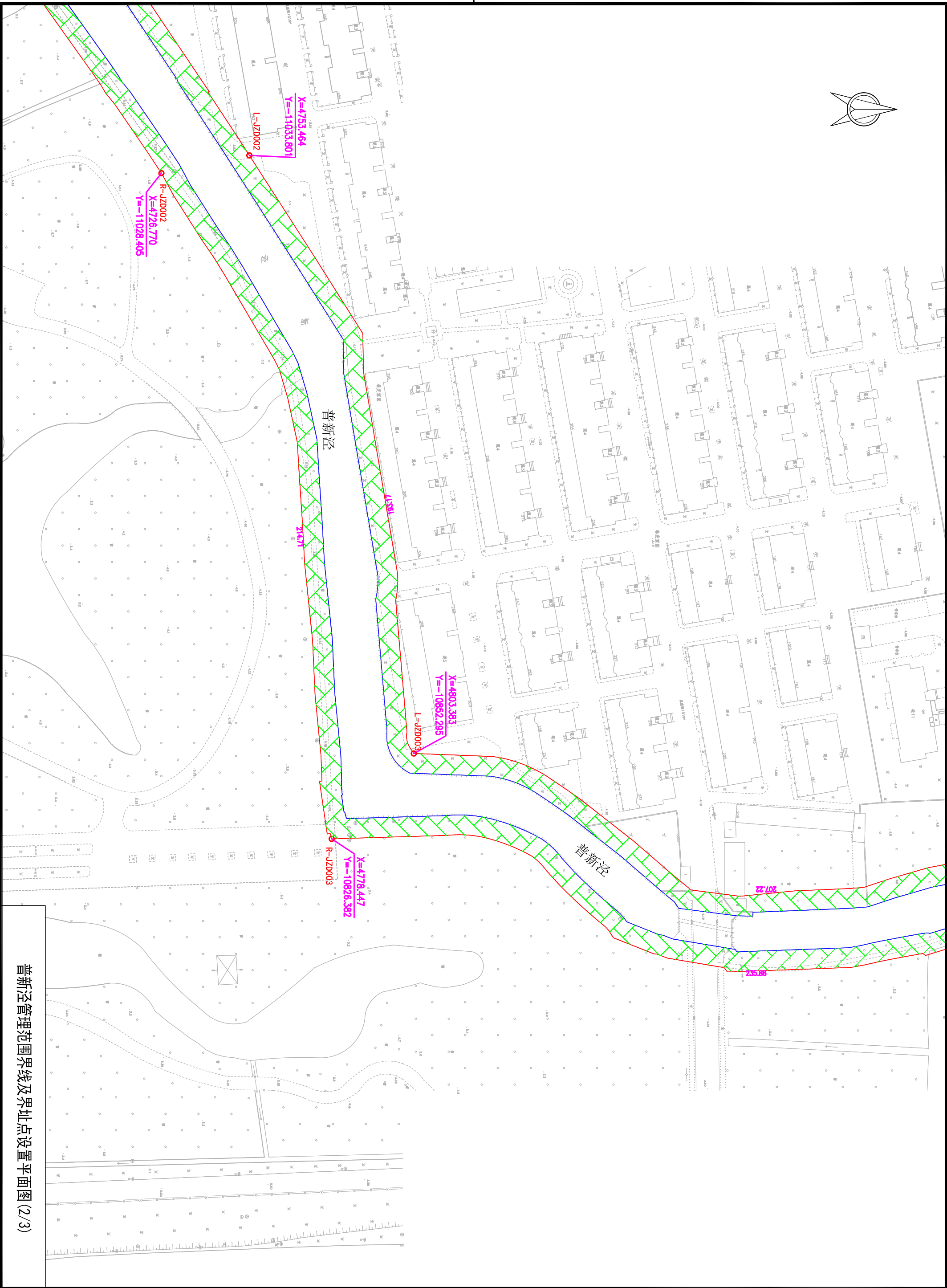
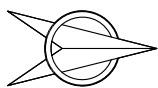




小宅浜管理范围界线及界址点设置平面图 (2/2)

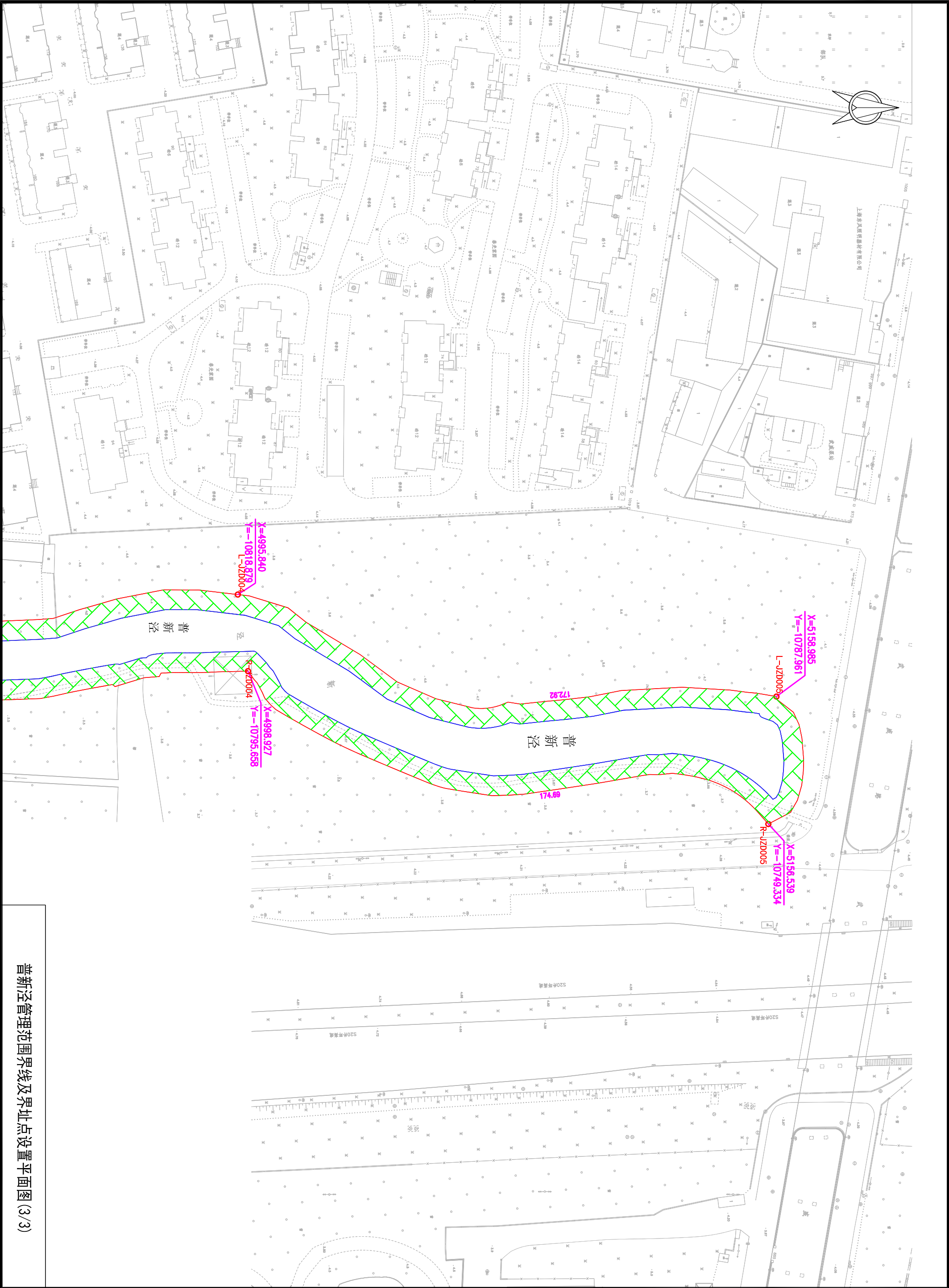


普新泾管理范围界线及界址点设置平面图 (1/3)

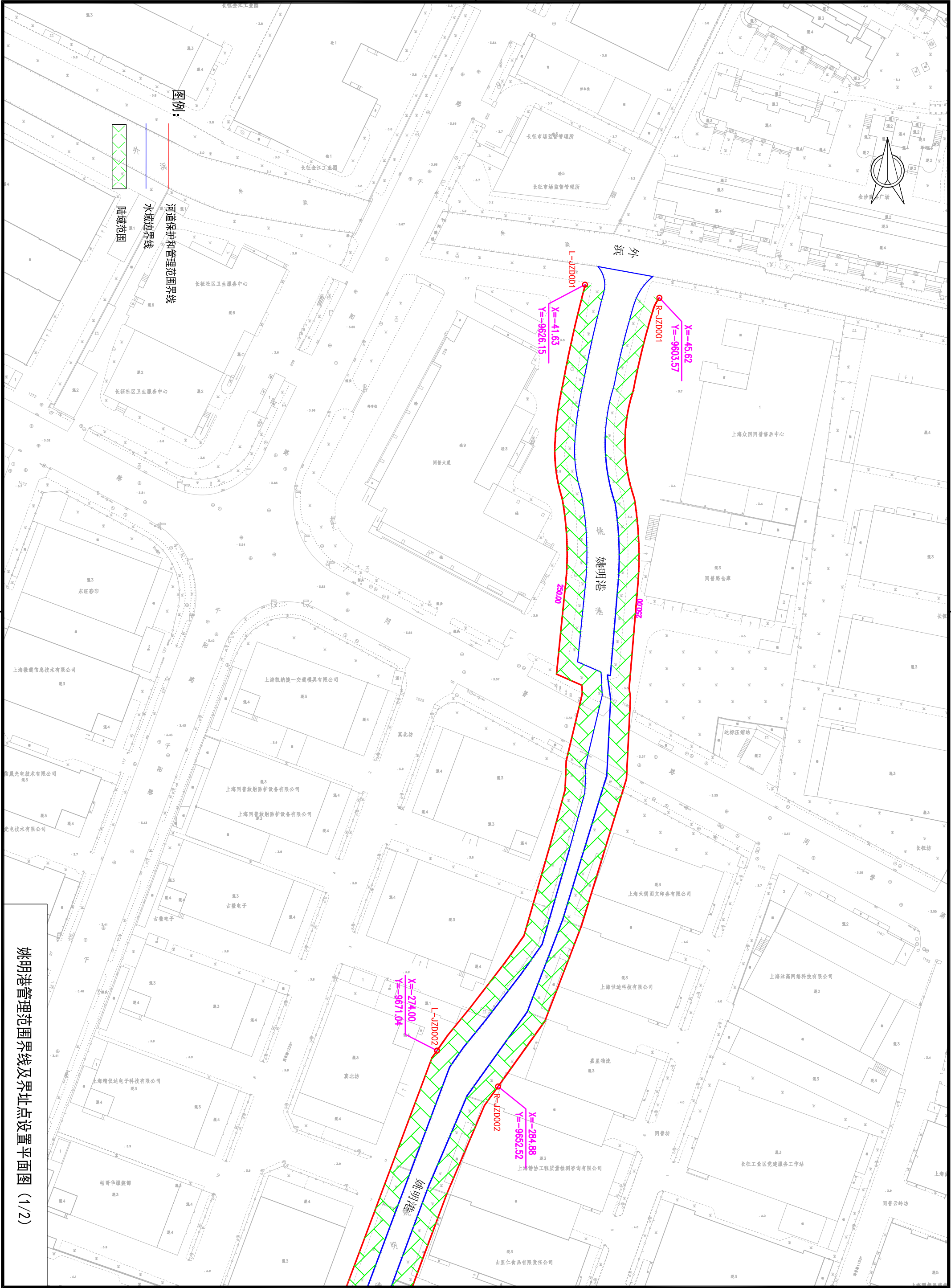


普新泾管理范围界线及界址点设置平面图 (2/3)





普新泾管理范围界线及界址点设置平面图(3/3)

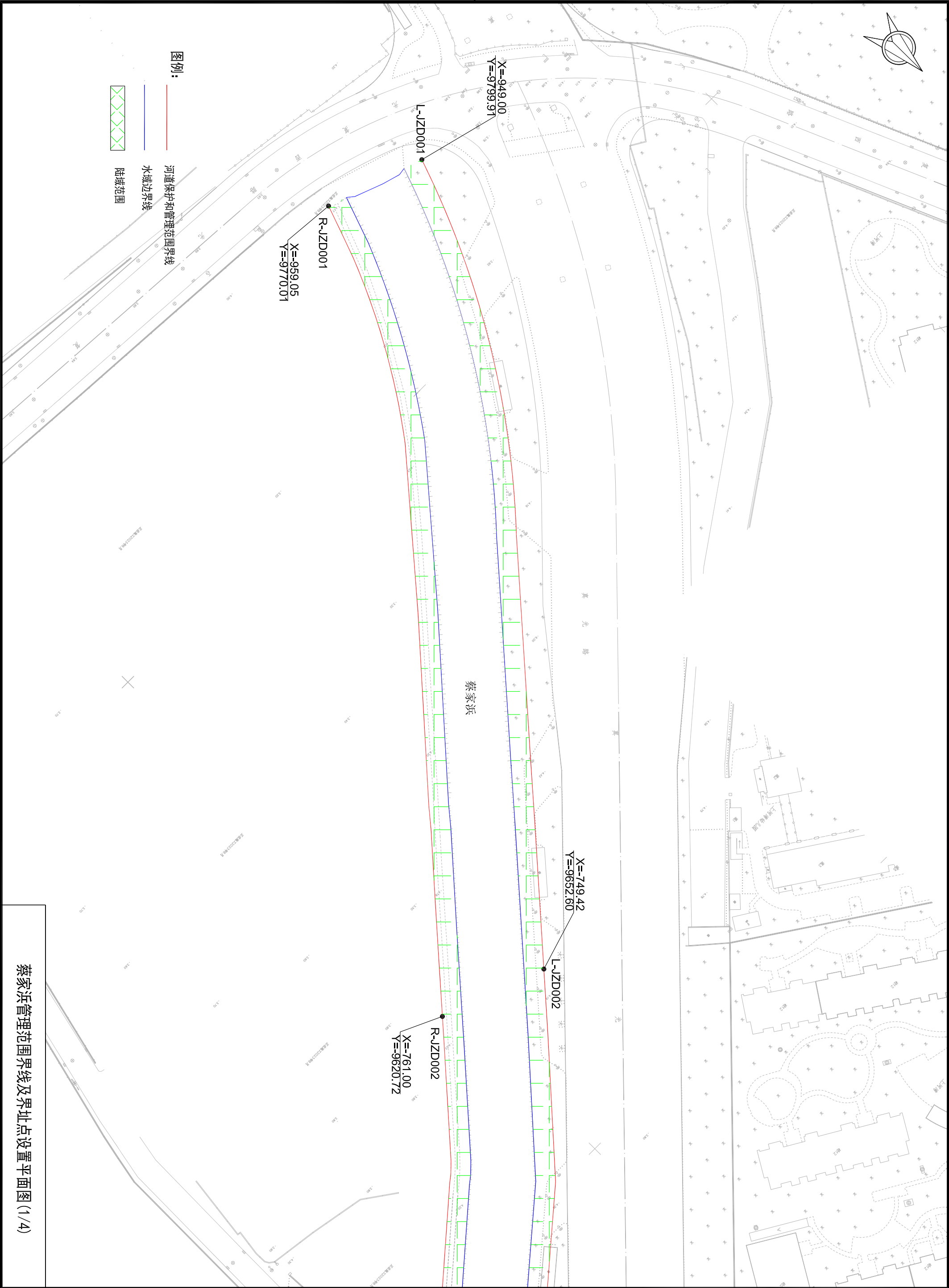


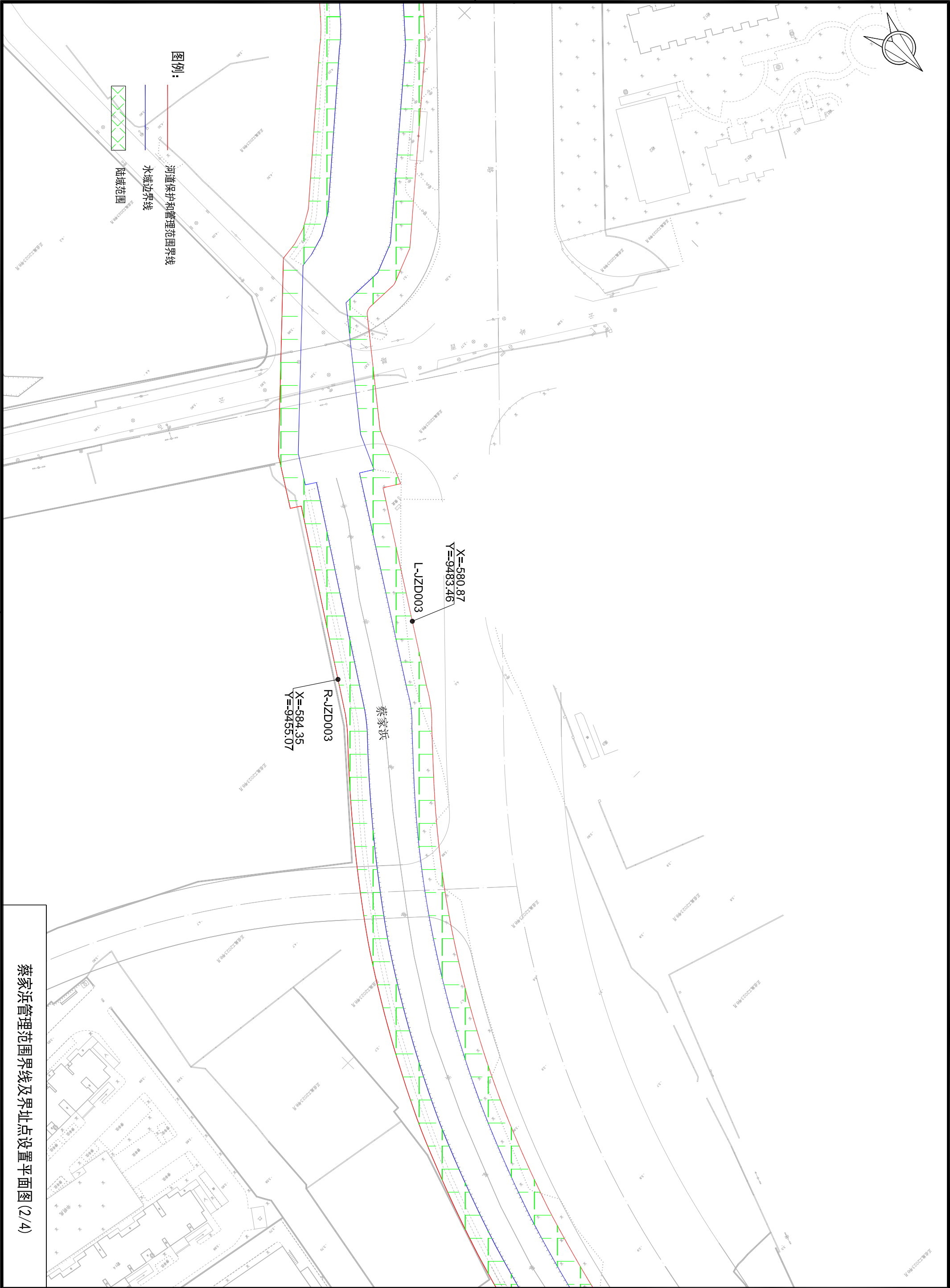
姚明港管理范围界线及界址点设置平面图 (1/2)











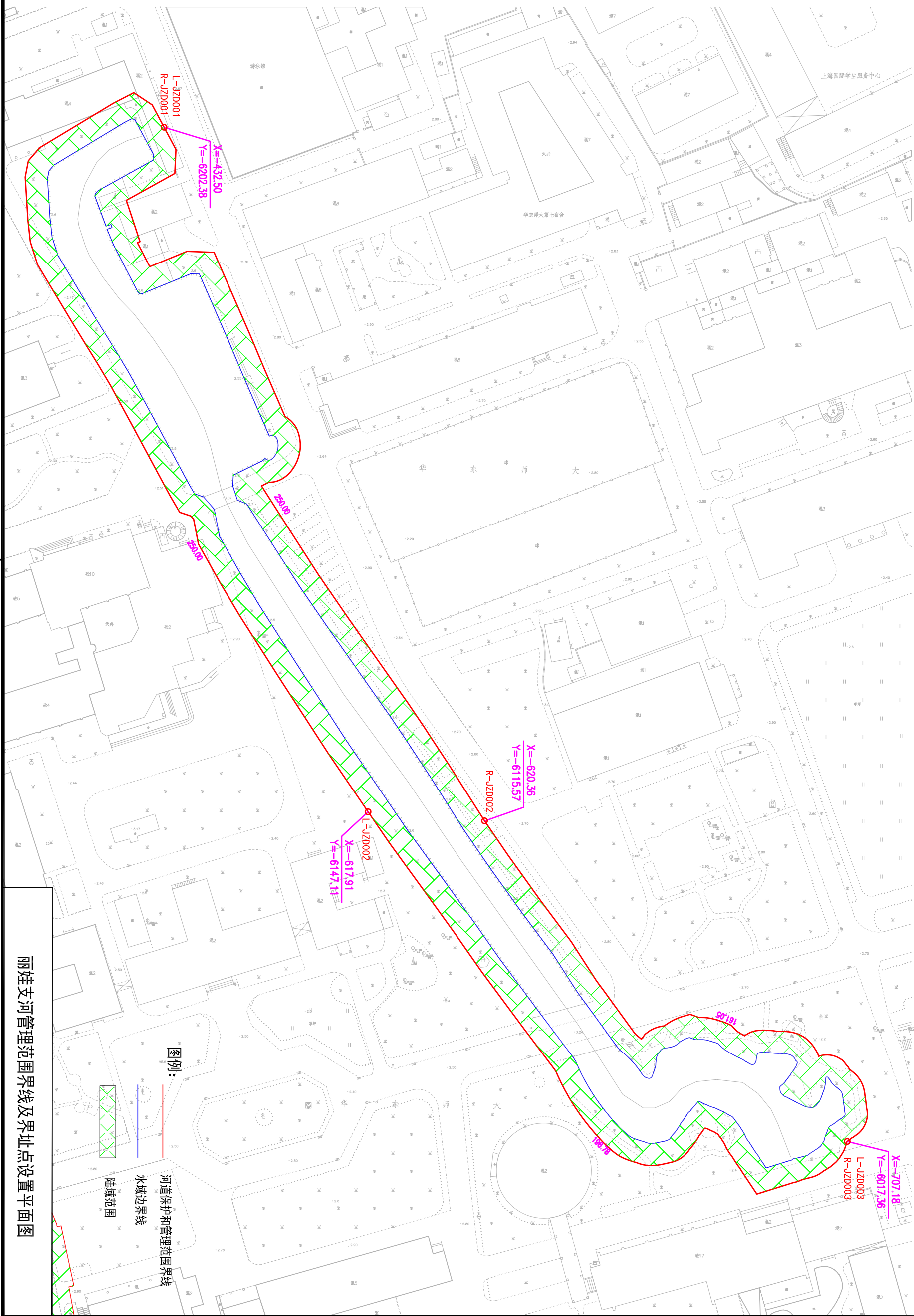
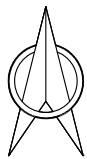
蔡家浜管理范围界线及界址点设置平面图 (2/4)





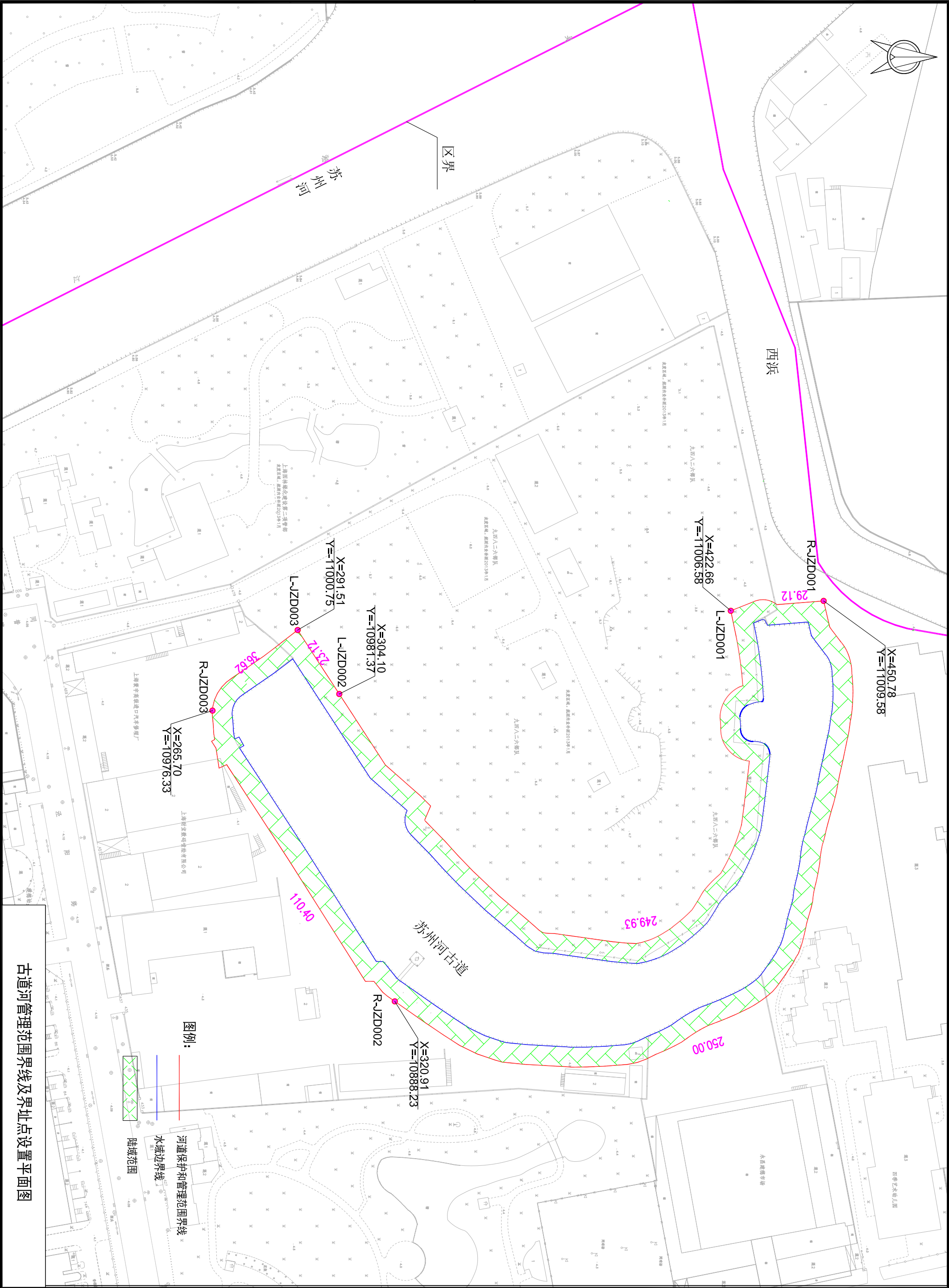


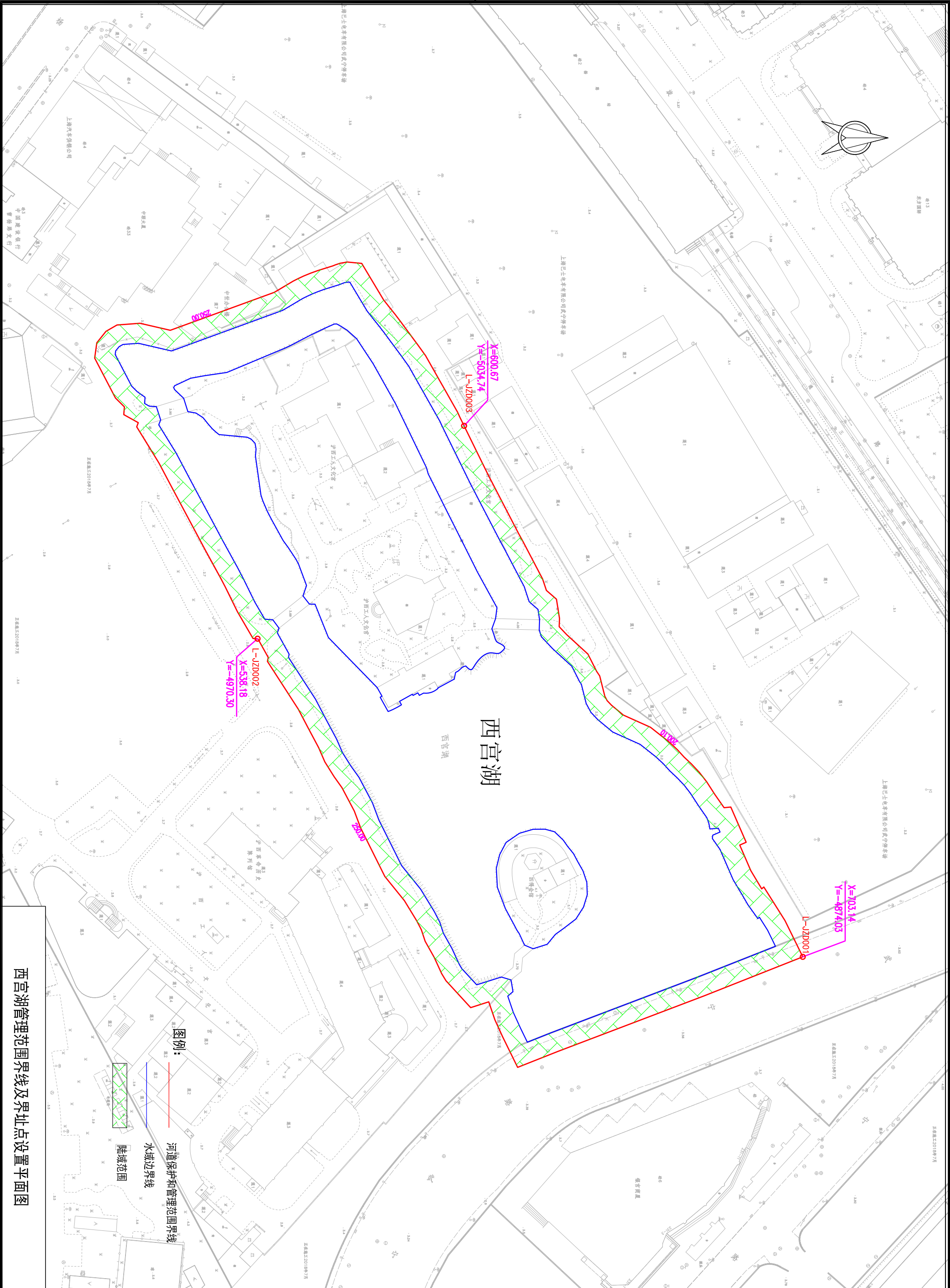




丽娃支河管理范围界线及界址点设置平面图

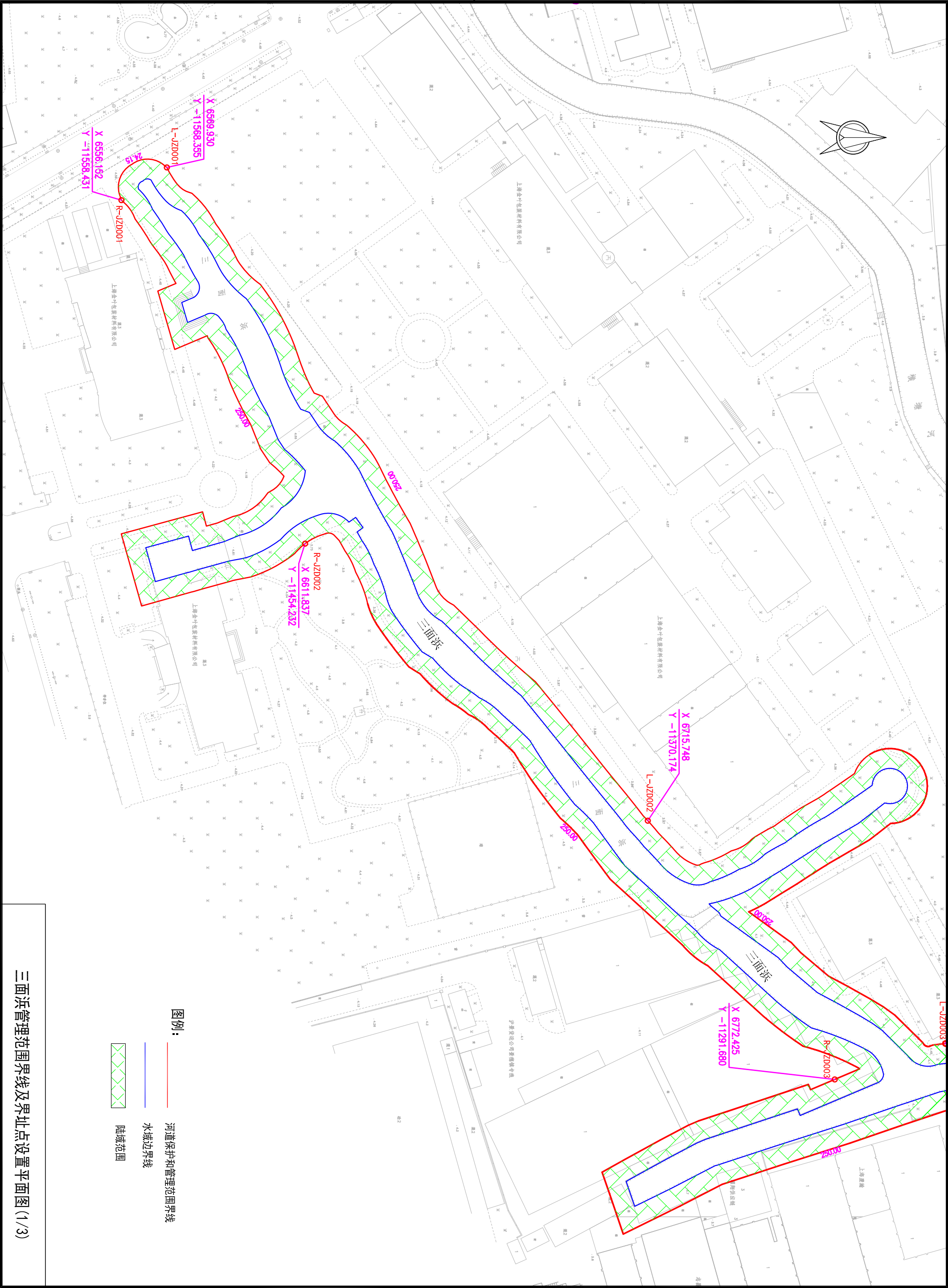






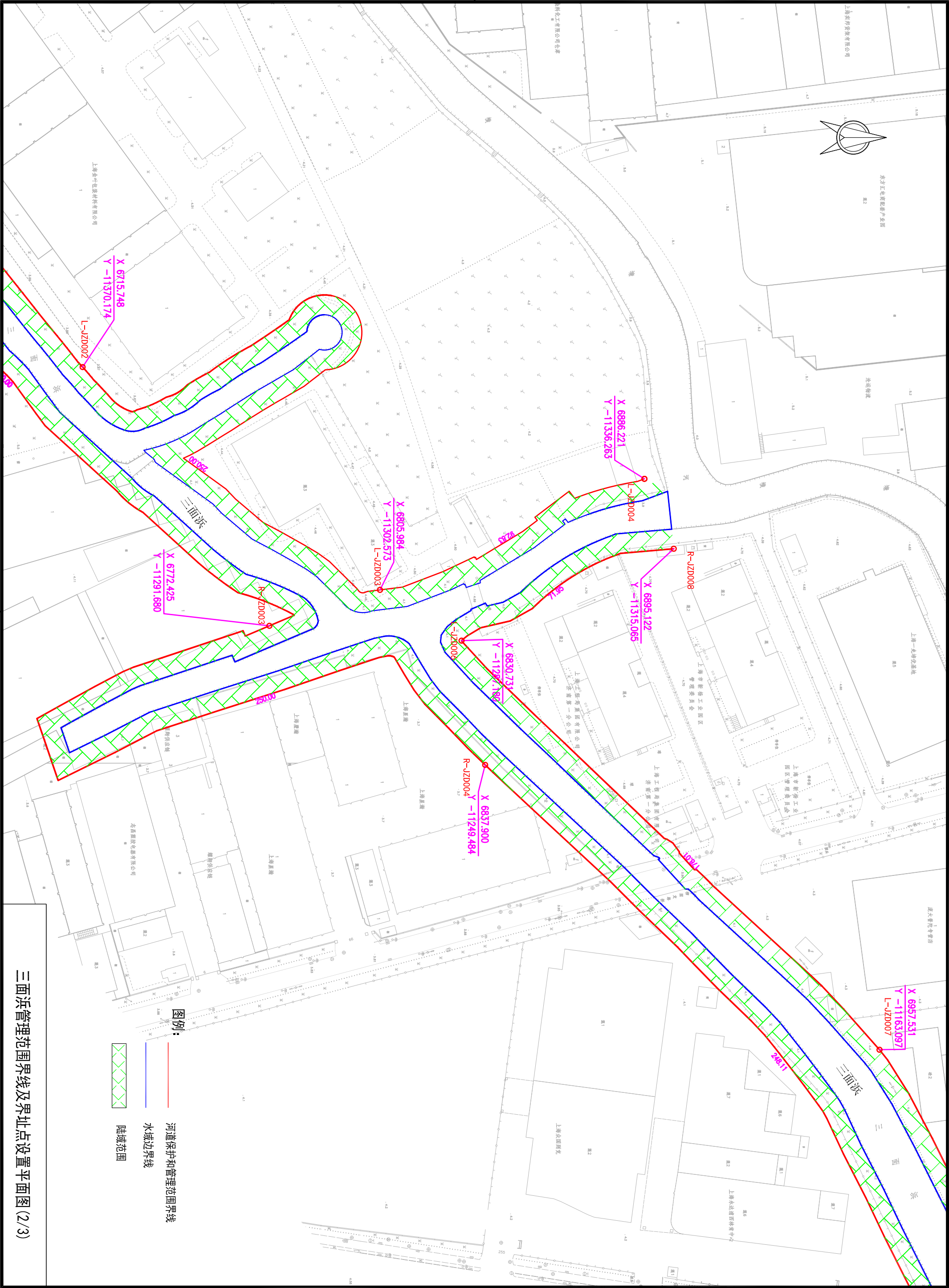
西宫湖管理范围界线及界址点设置平面图





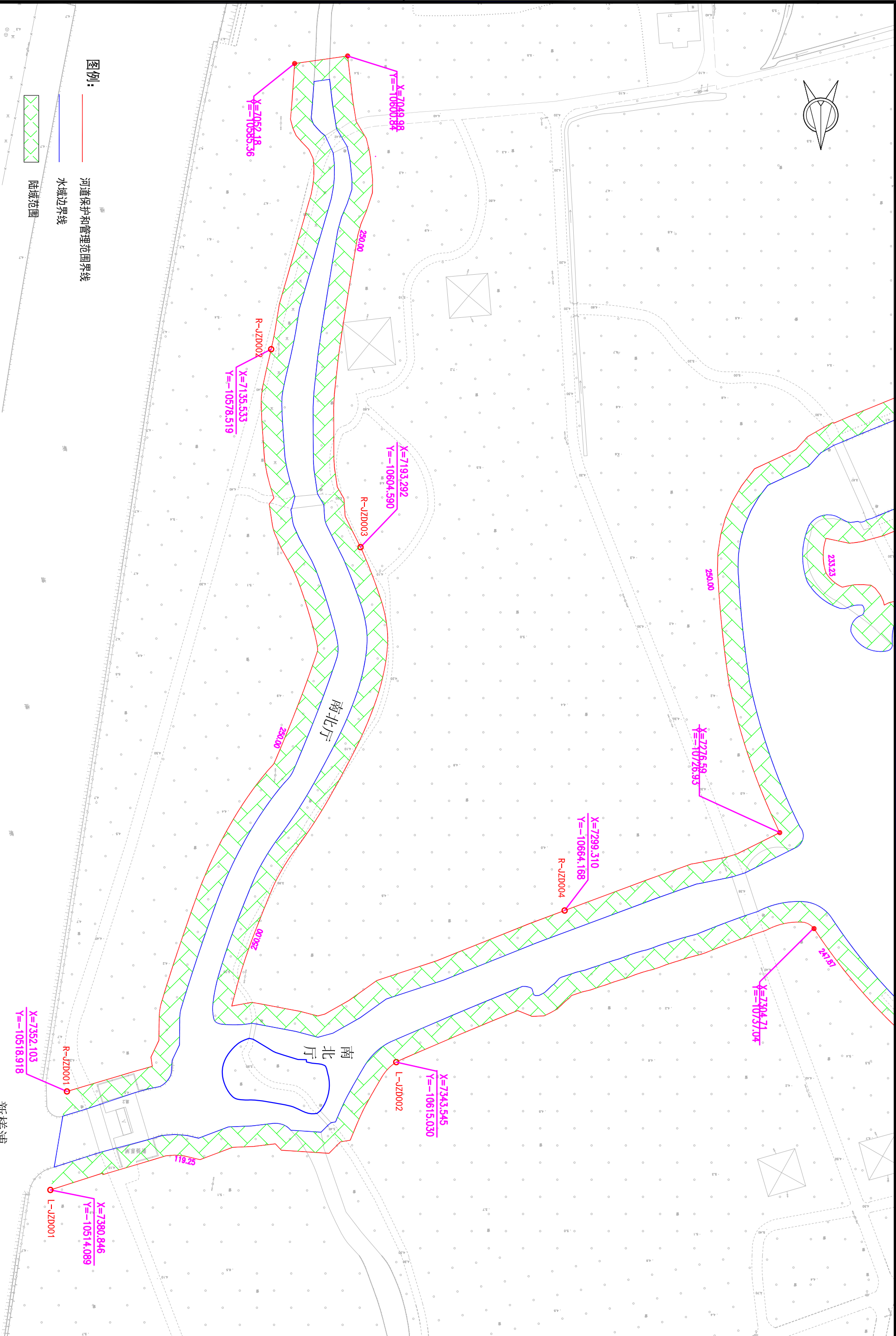
三面浜管理范围界线及界址点设置平面图 (1/3)





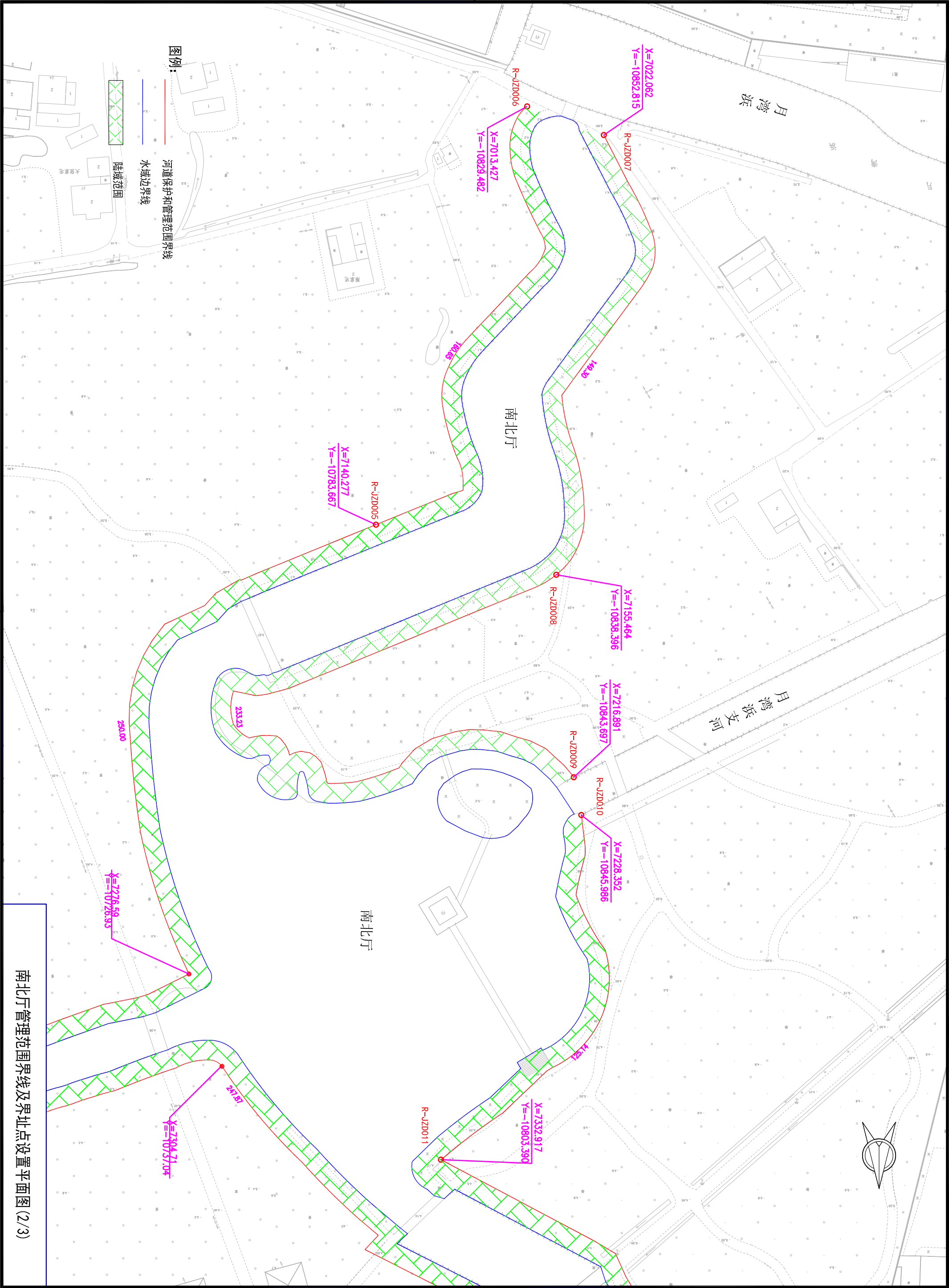
三面浜管理範圍界線及界址點設置平面圖 (2/3)



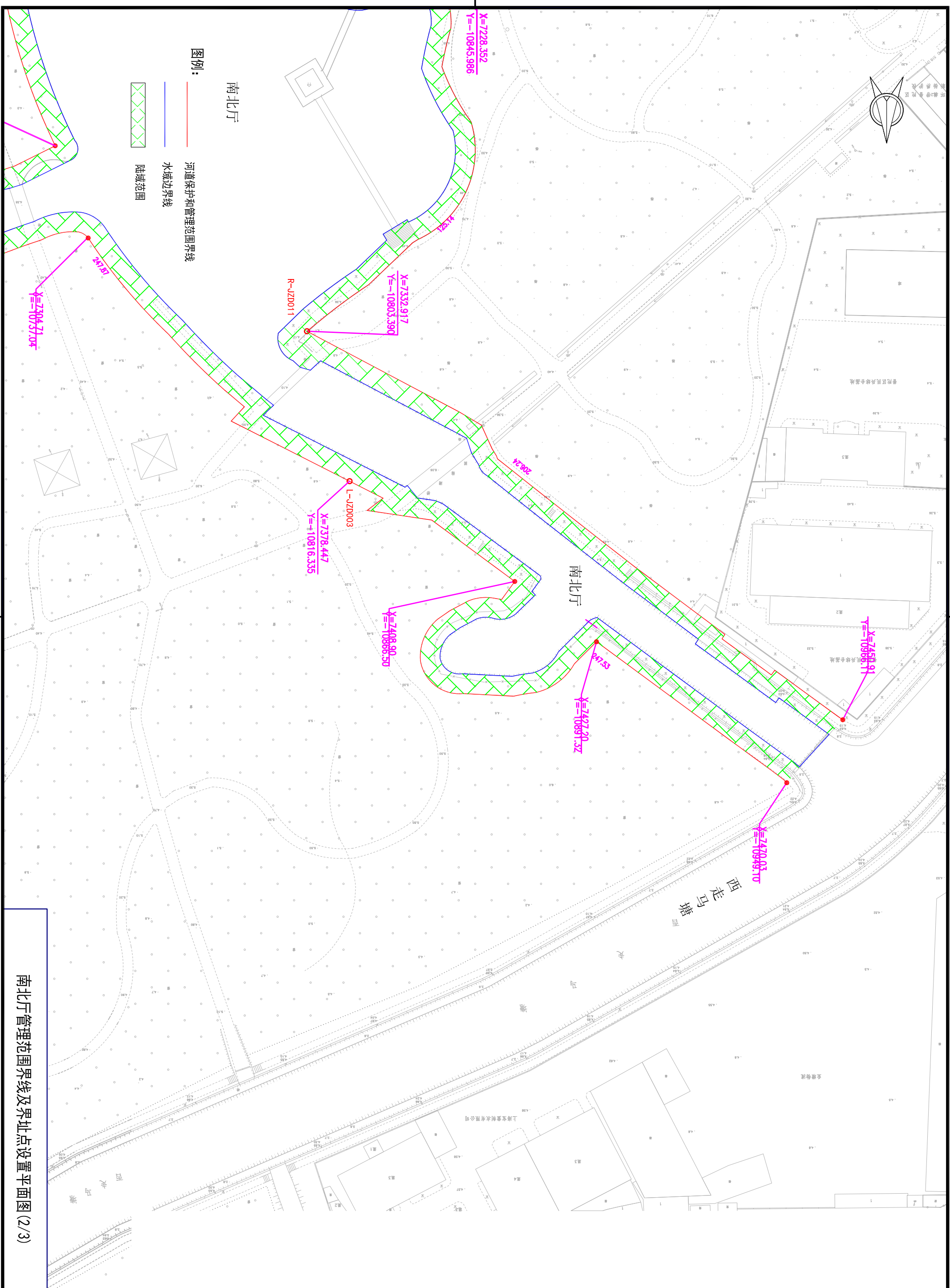


南北厅管理范围界线及界址点设置平面图 (1/3)

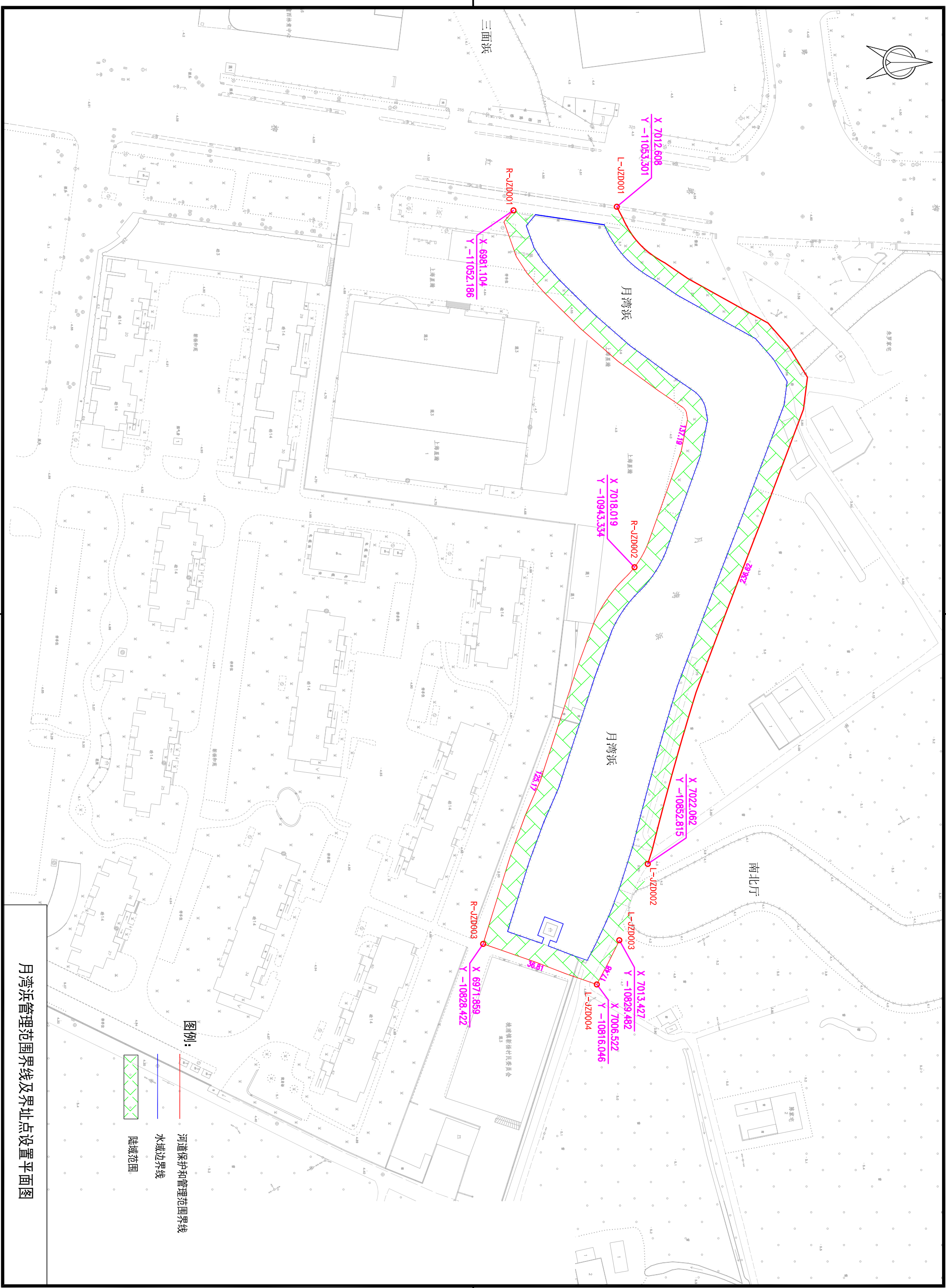




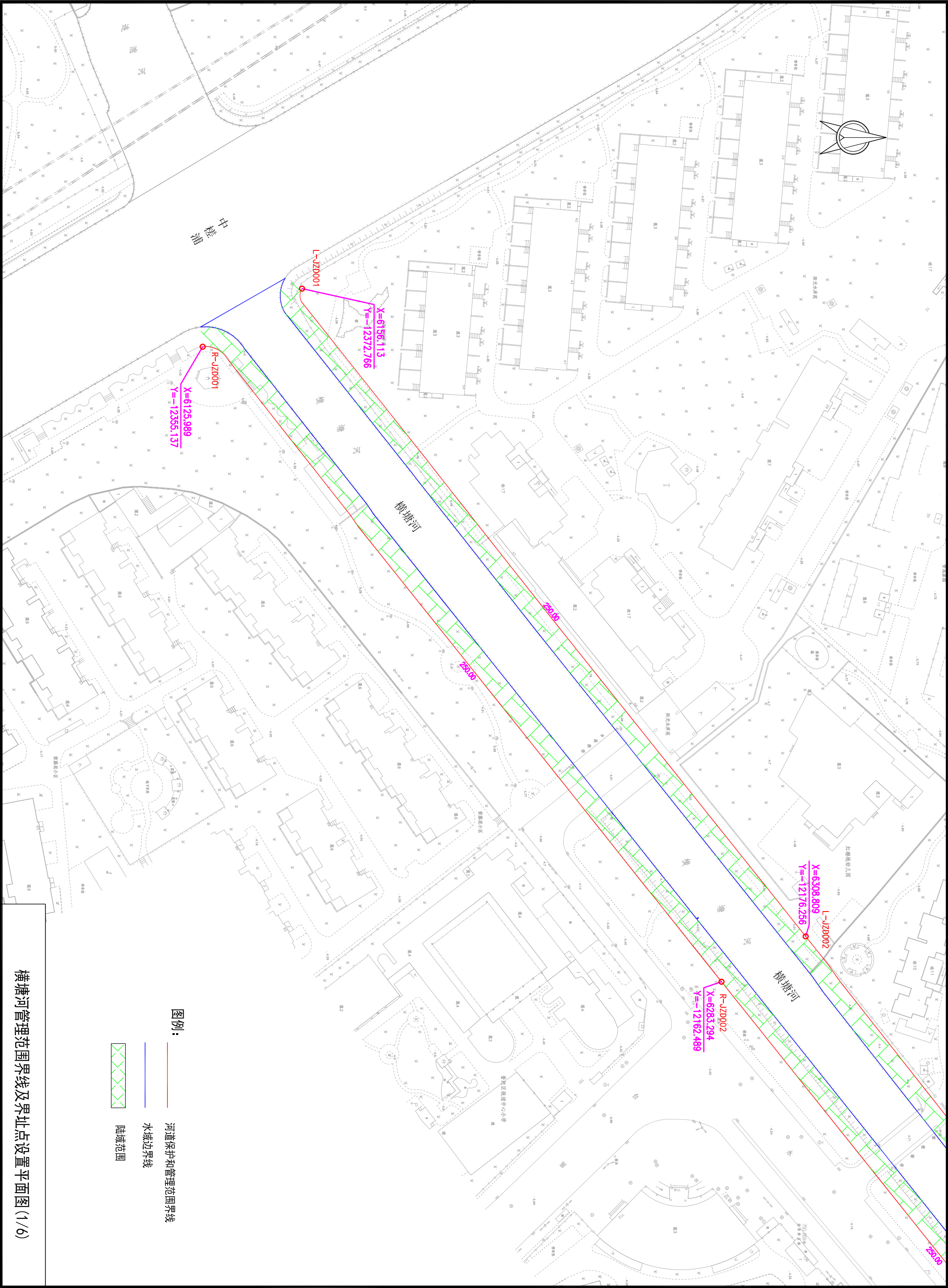
南北厅管理范围界线及界址点设置平面图 (2/3)



南北厅管理范围界线及界址点设置平面图(2/3)







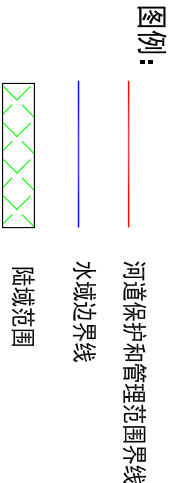
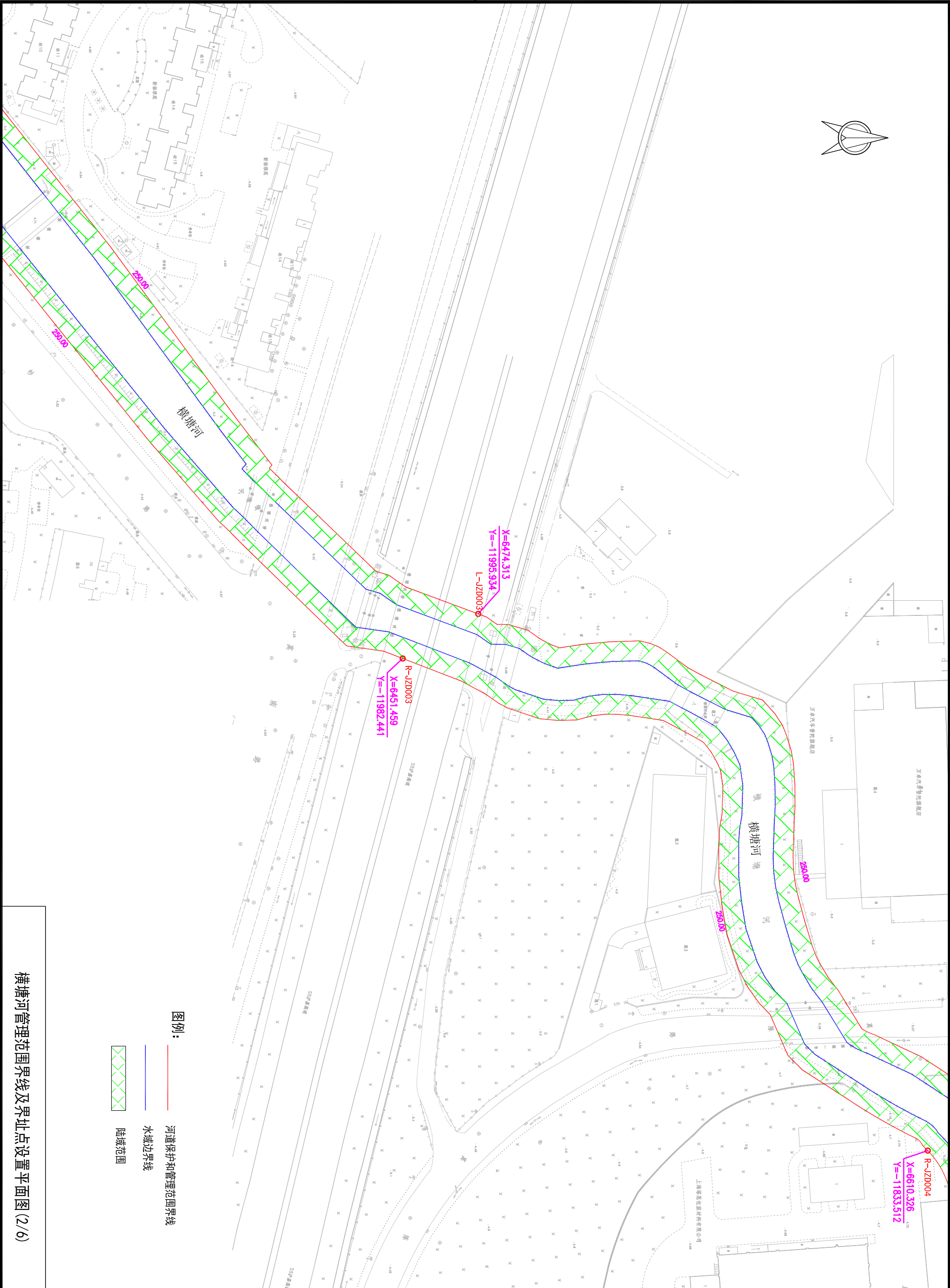
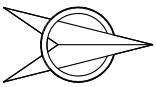
图例：

河道保护和管理范围界线

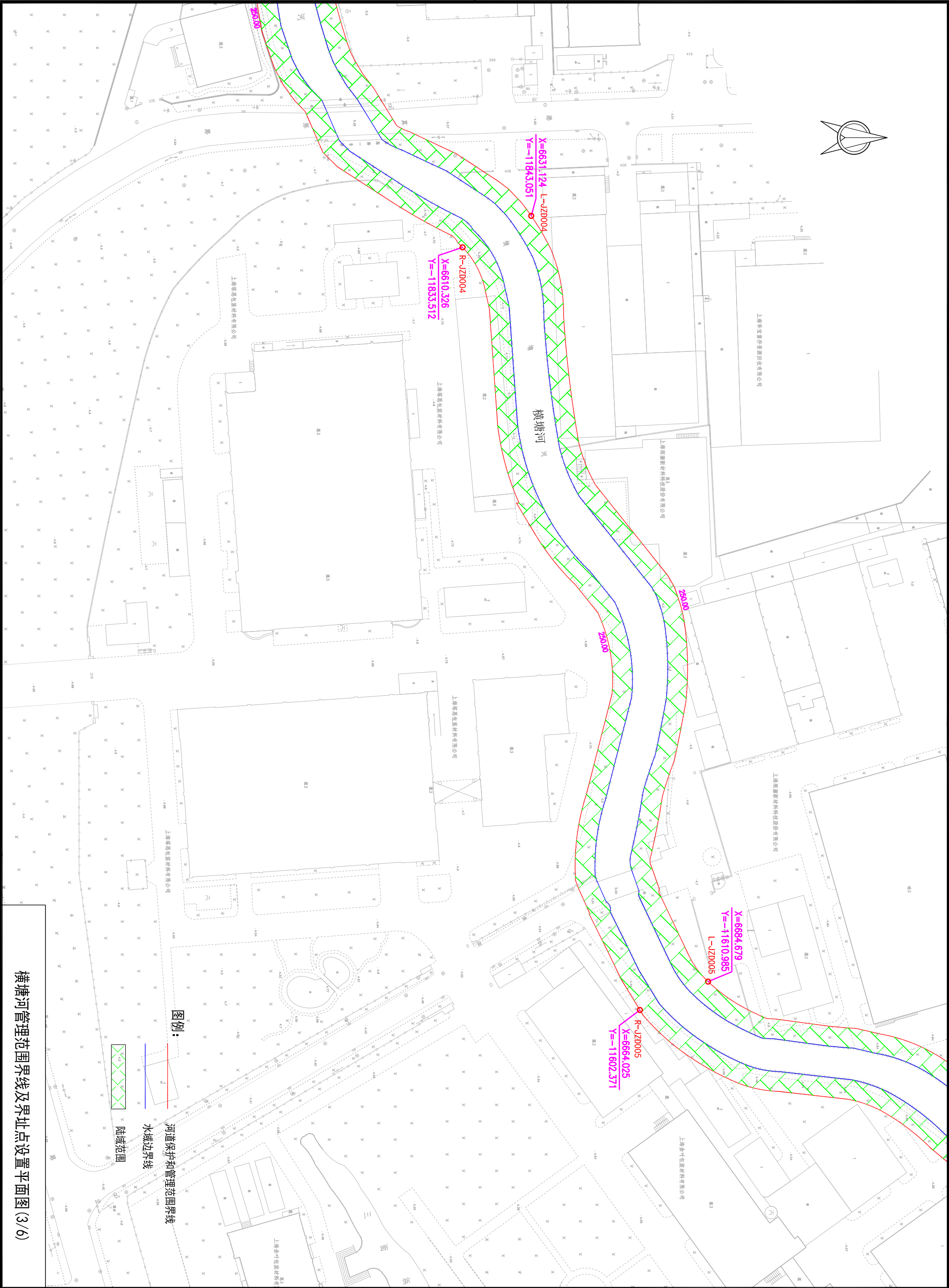
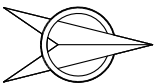
水域边界线

陆域范围

横塘河管理范围界线及界址点设置平面图 (1/6)

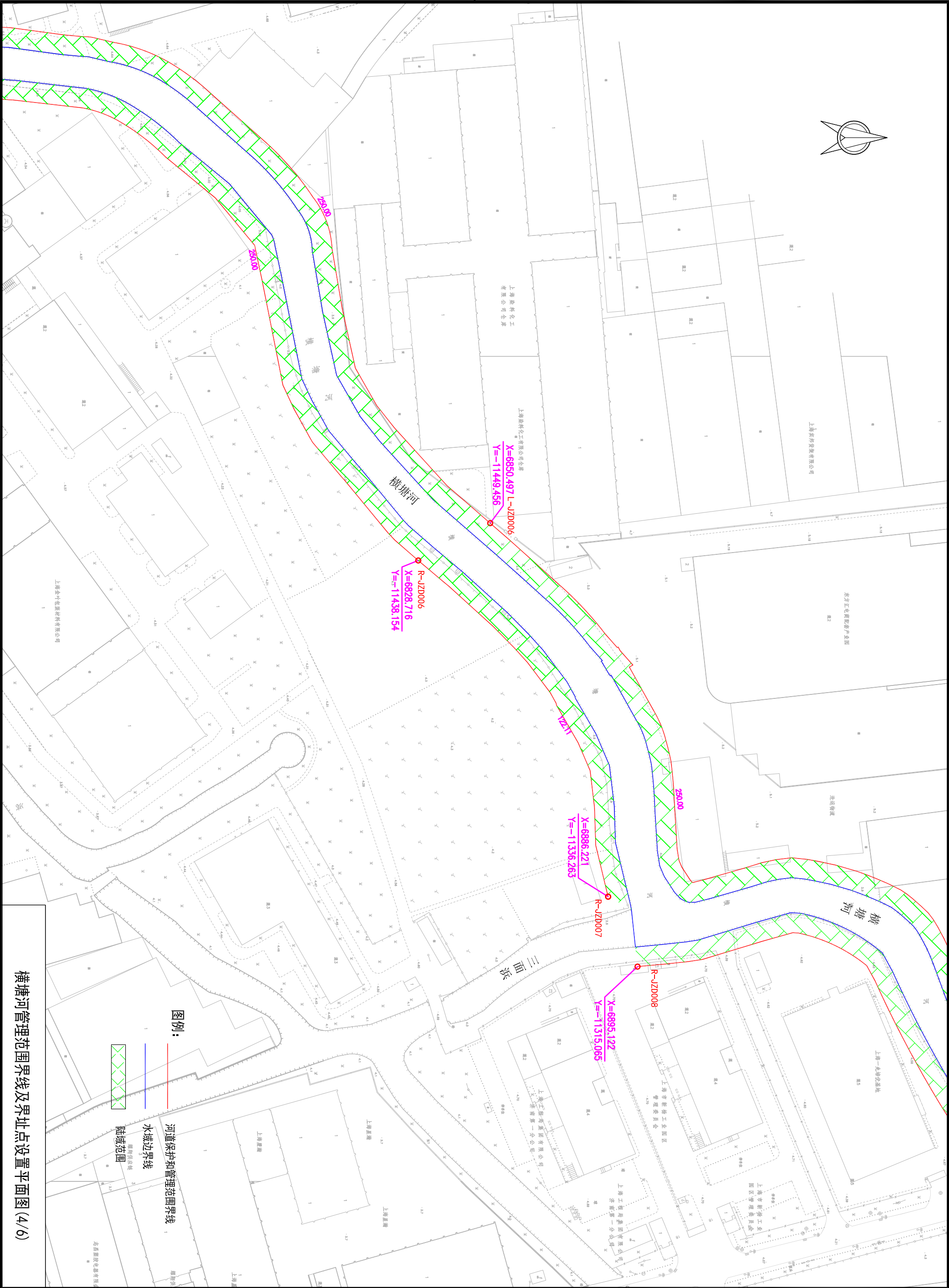
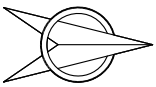


横塘河管理范围界线及界址点设置平面图 (2/6)



横塘河管理范围界线及界址点设置平面图(3/6)

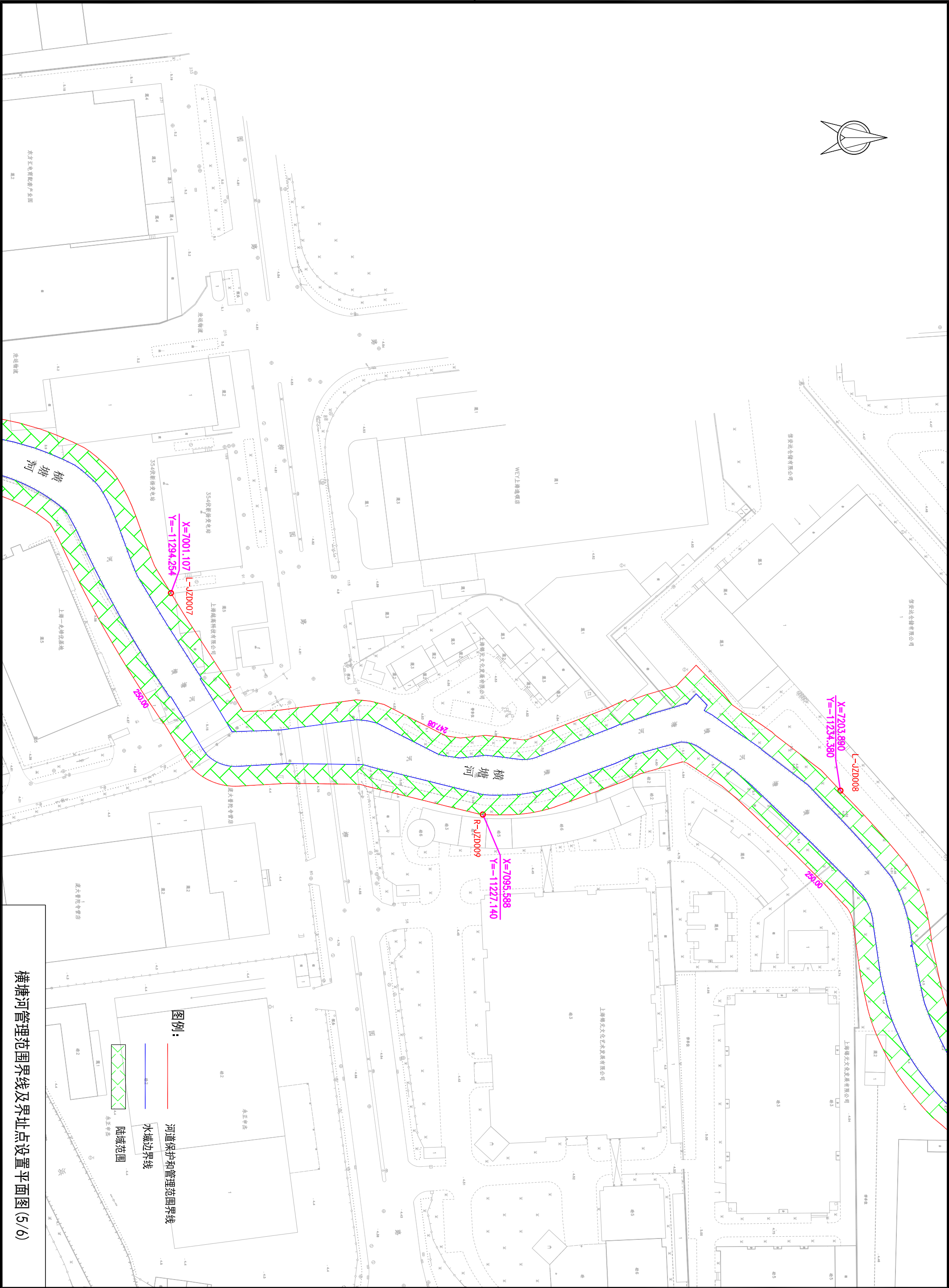
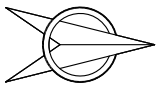




图例:

- 河道保护和管理范围界线
- 水域边界线
- 陆域范围


横塘河管理范围界线及界址点设置平面图 (4/6)



横塘河管理范围界线及界址点设置平面图 (5/6)





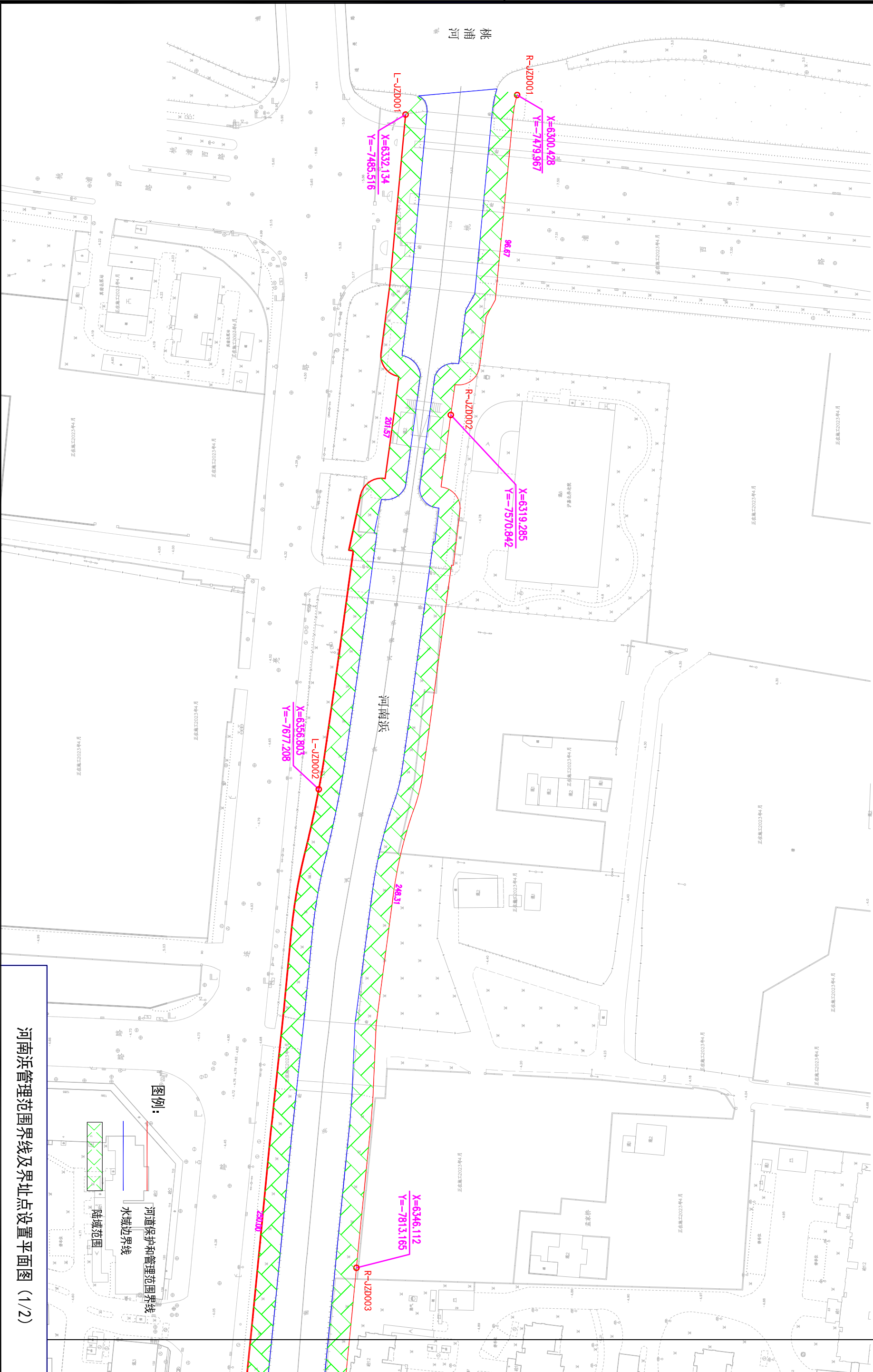
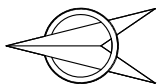


红祁河管理范围界线及界址点设置平面图(1/3)

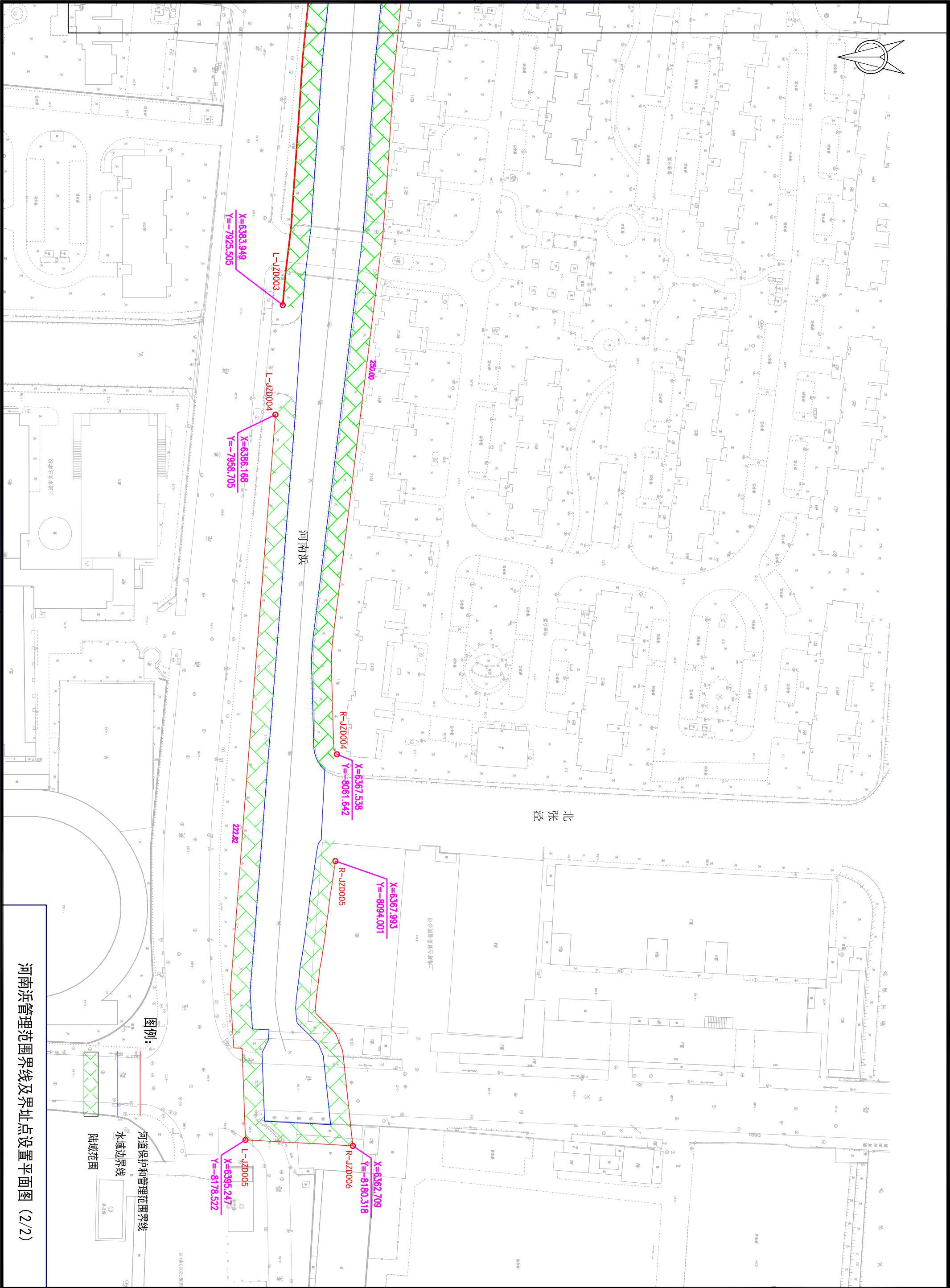




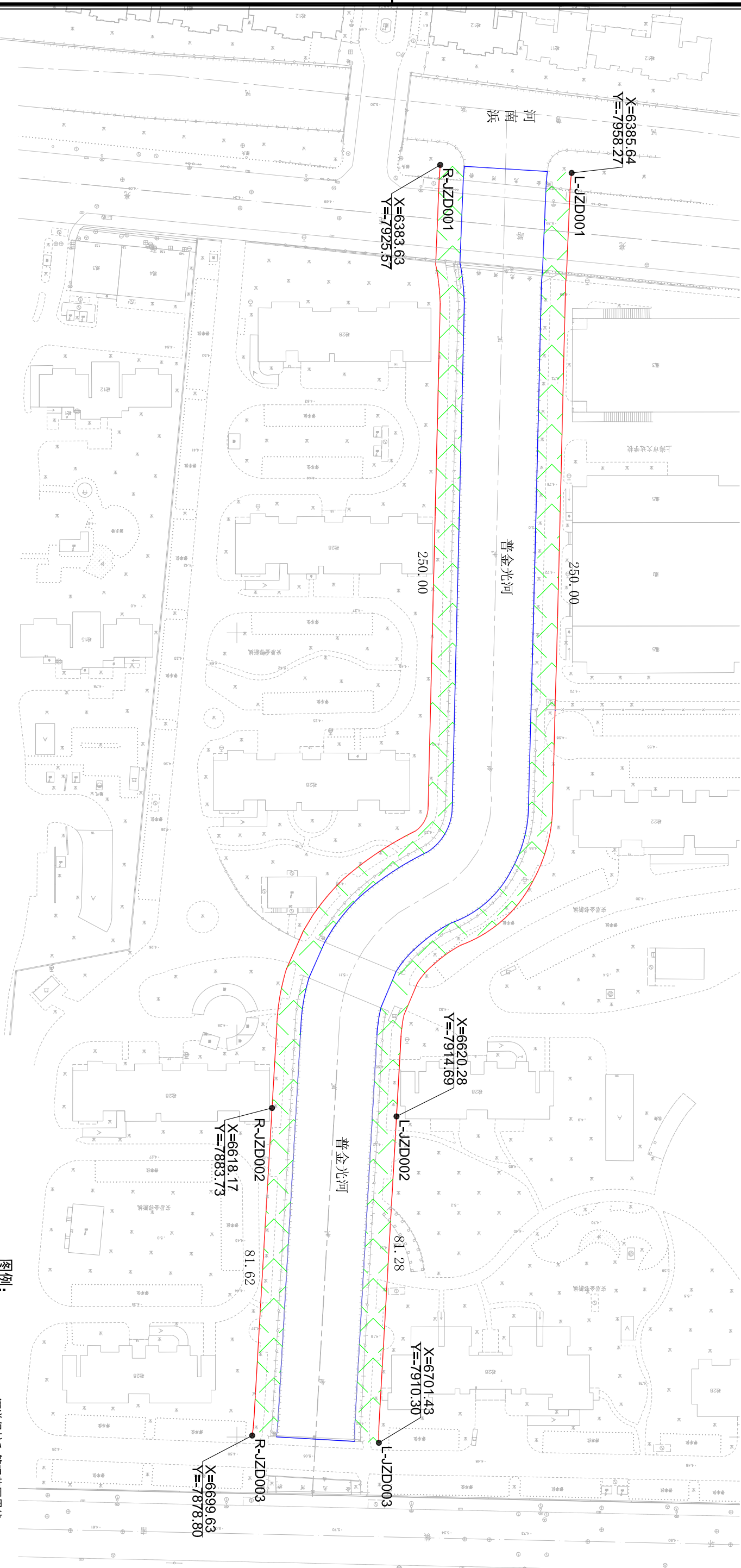




河南浜管理范围界线及界址点设置平面图 (1/2)

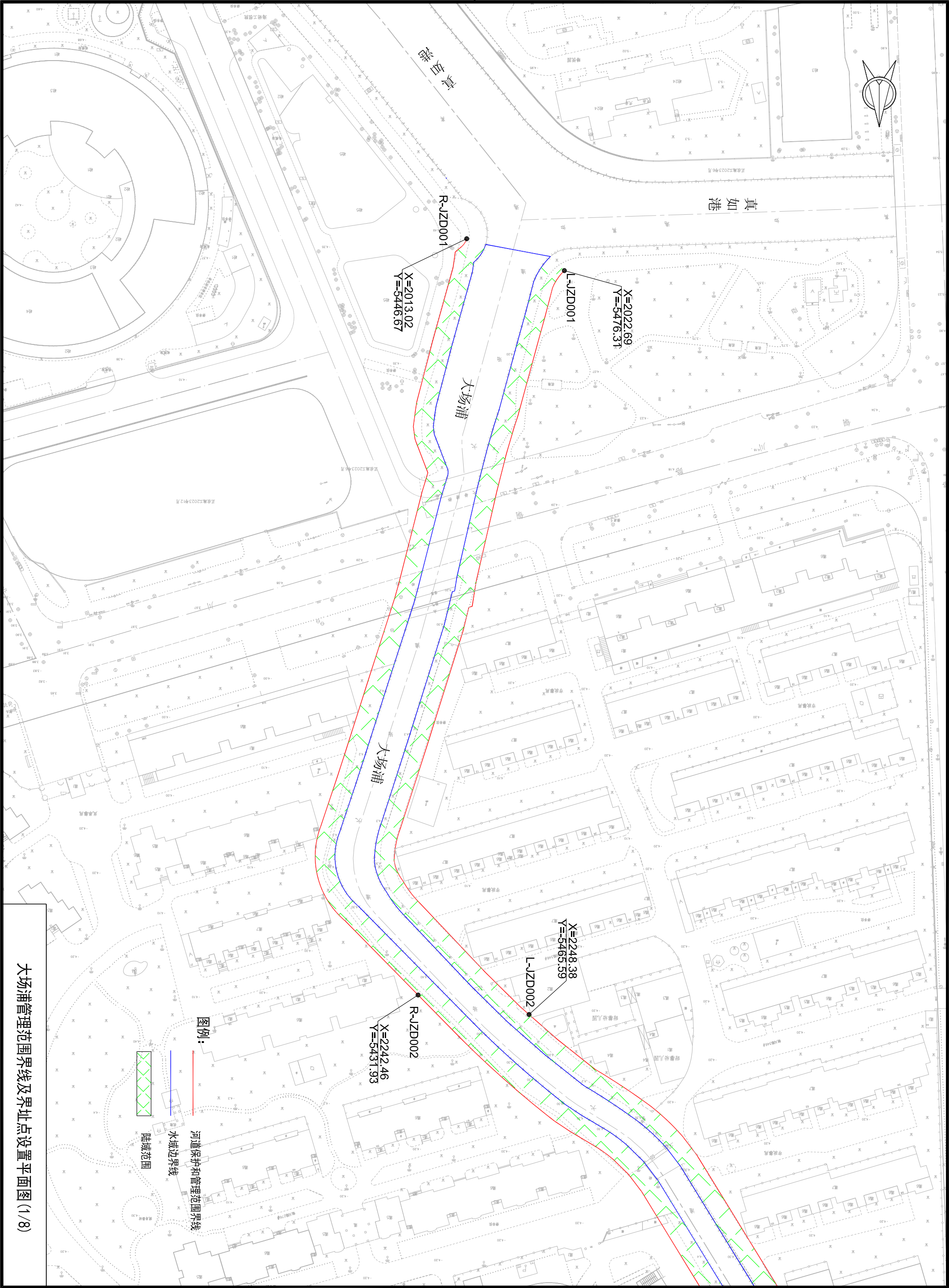


河南浜管理范围界线及界址点设置平面图 (2/2)

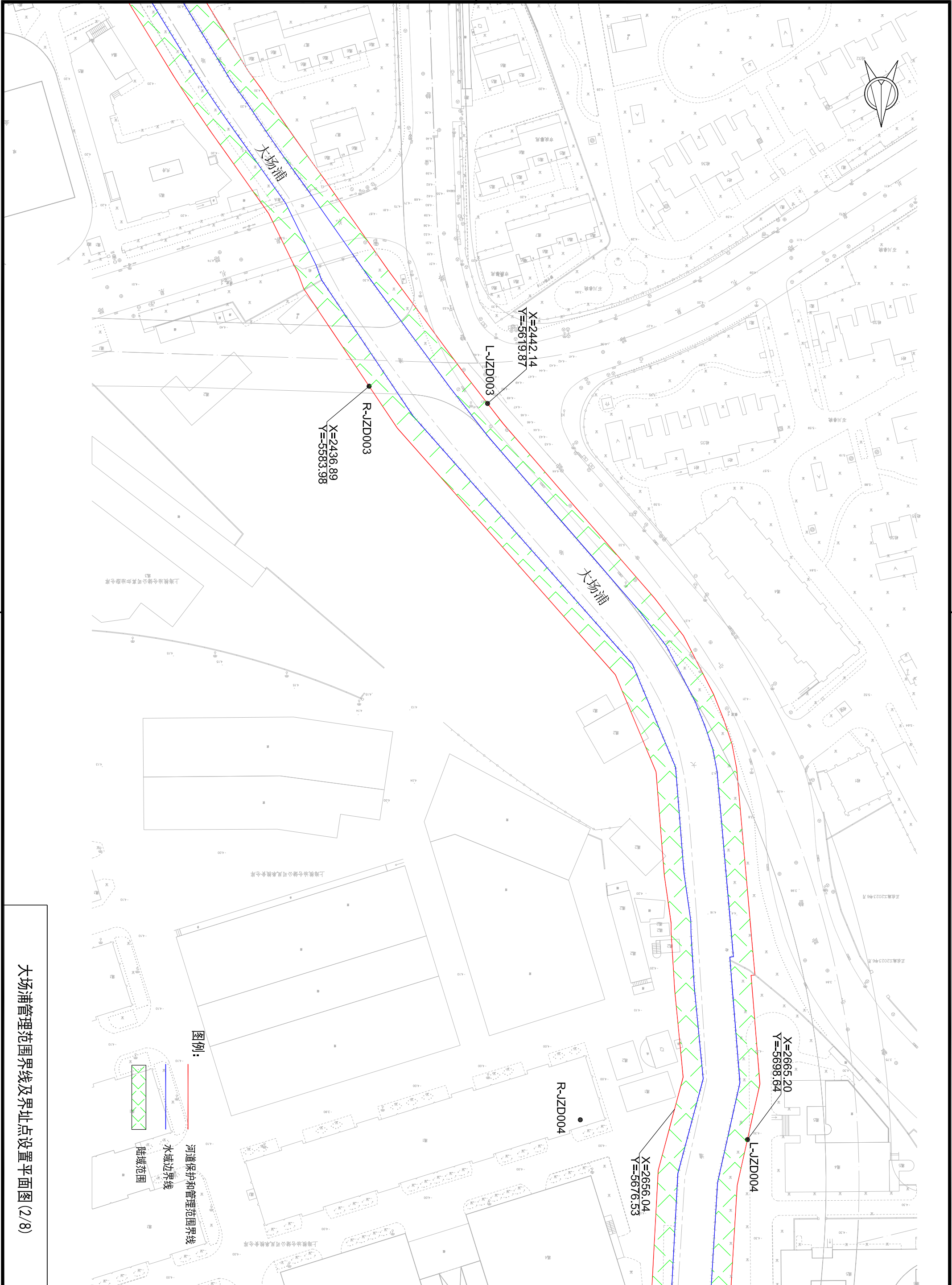


普金光河管理范围界线及界址点设置平面图



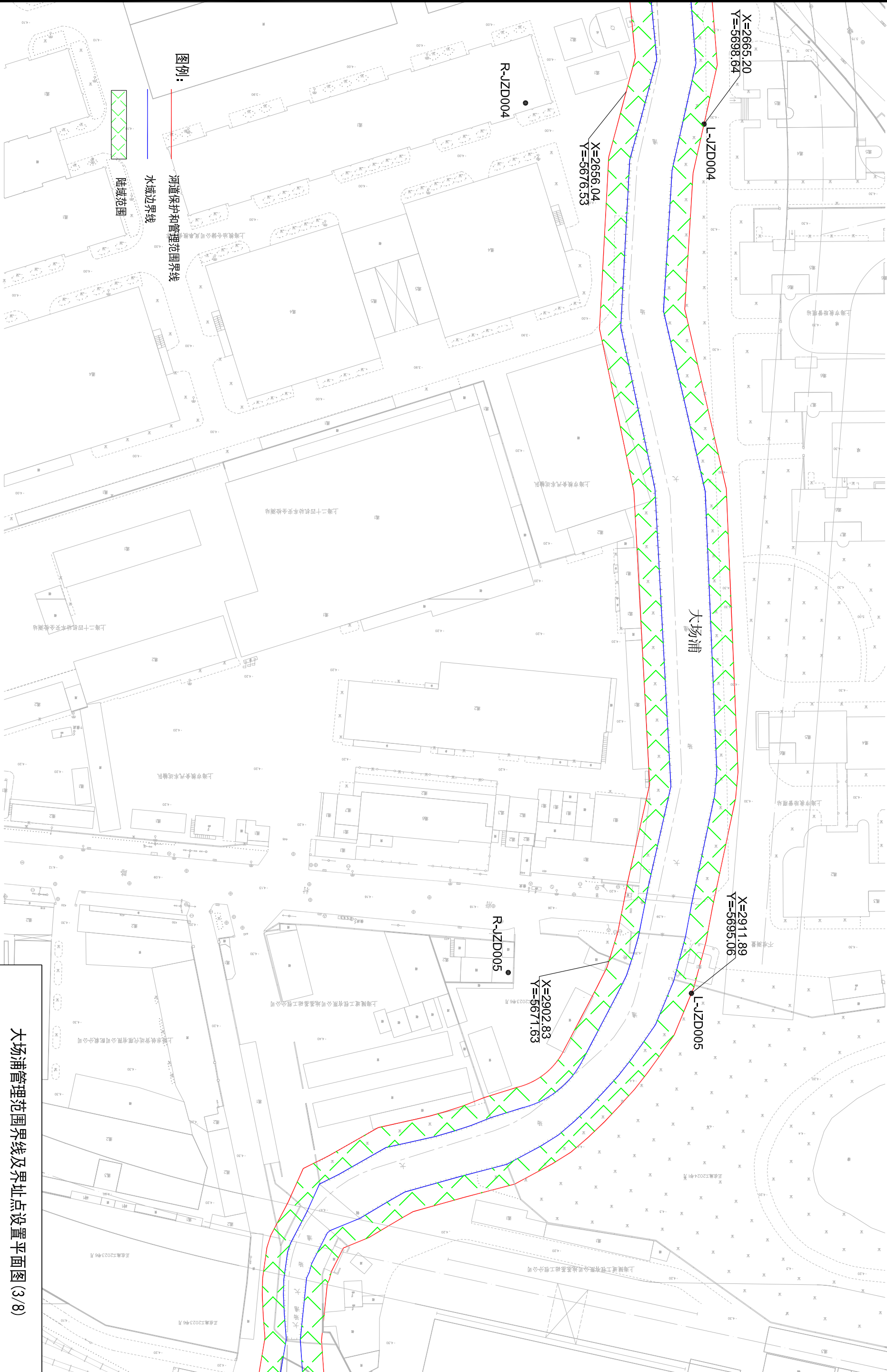


大场浦管理范围界线及界址点设置平面图 (1/8)



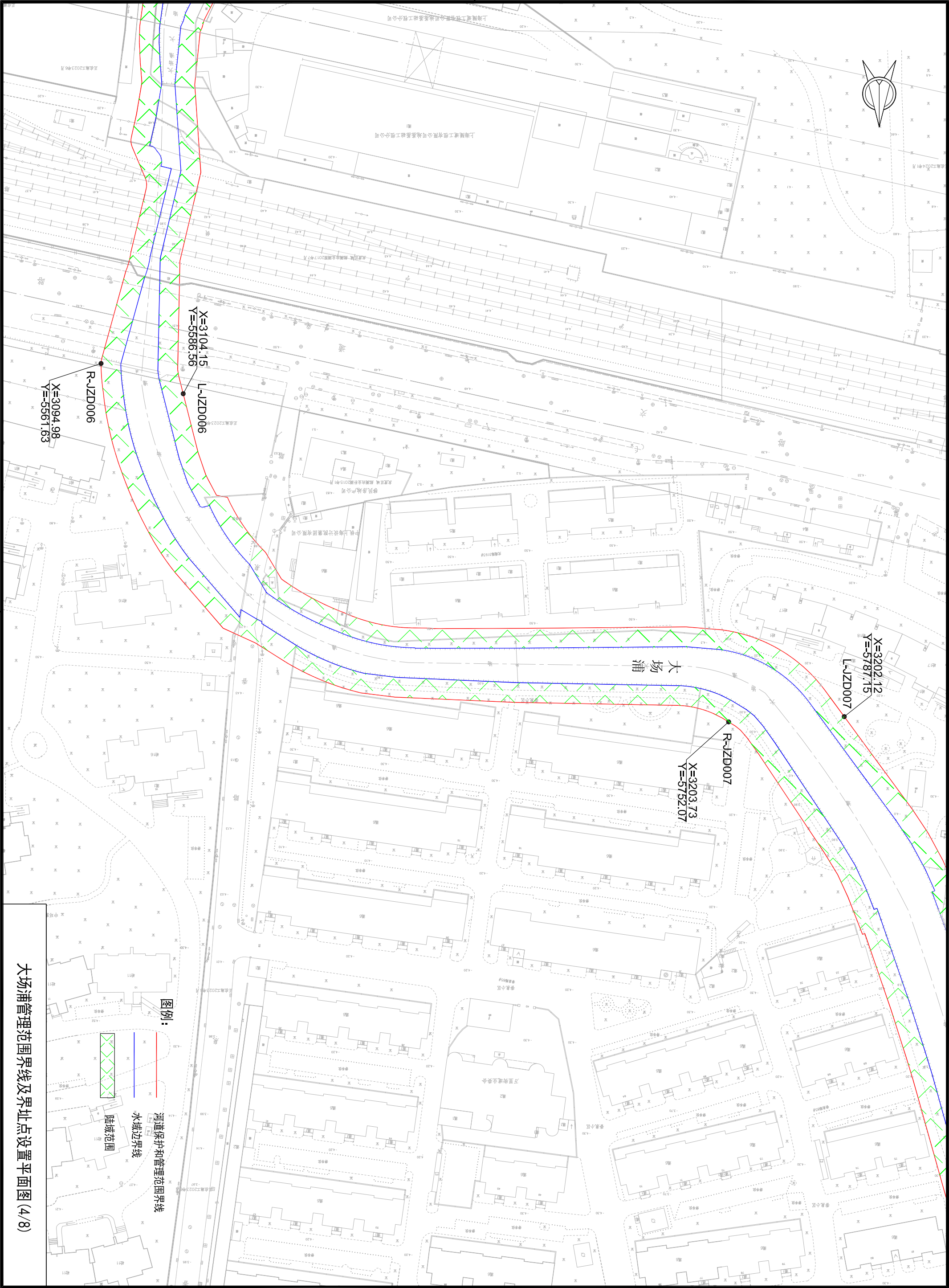
大场浦管理范围界线及界址点设置平面图 (2/8)



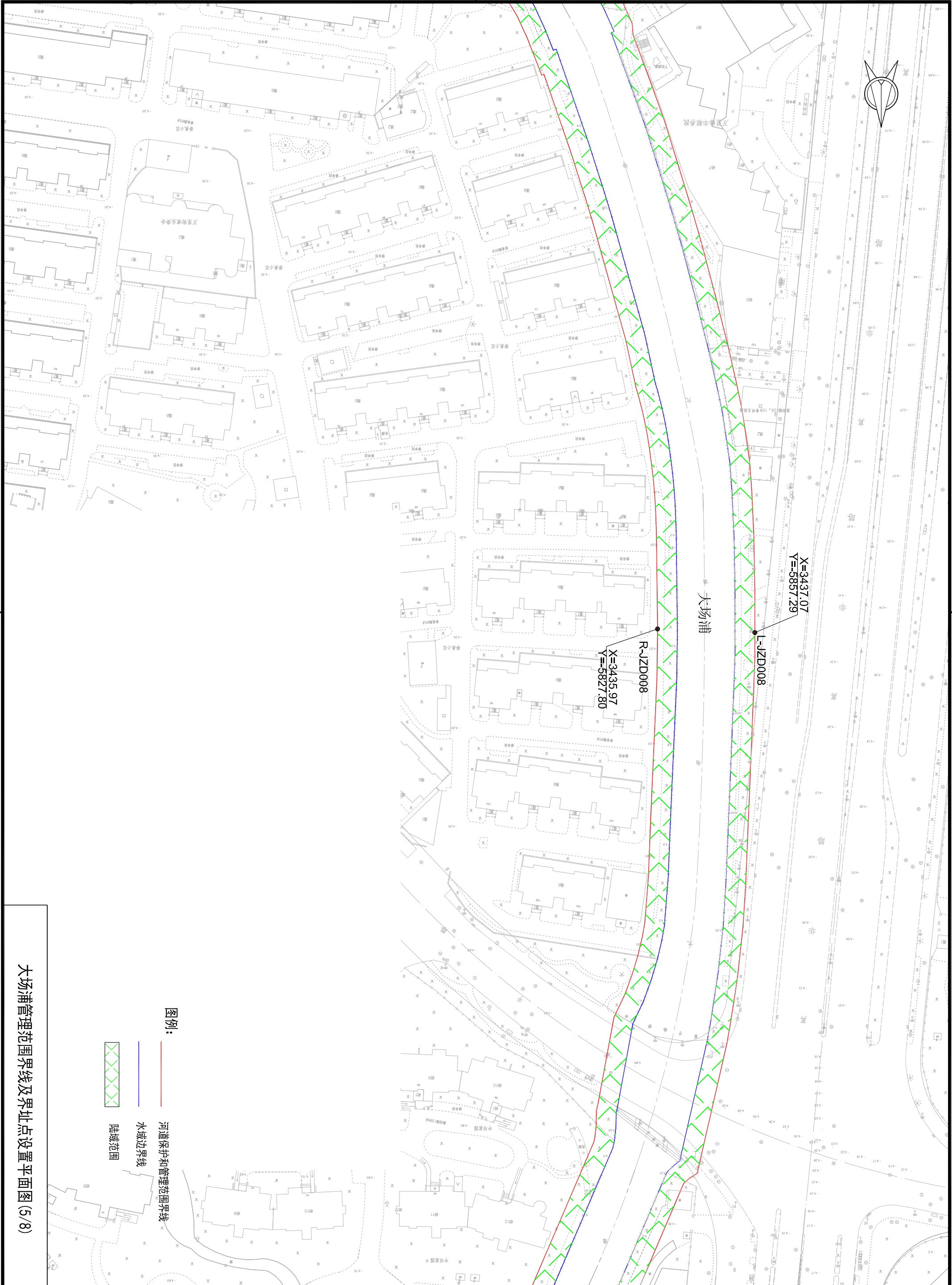


大场浦管理范围界线及界址点设置平面图 (3/8)





大场浦管理范围界线及界址点设置平面图 (4/8)

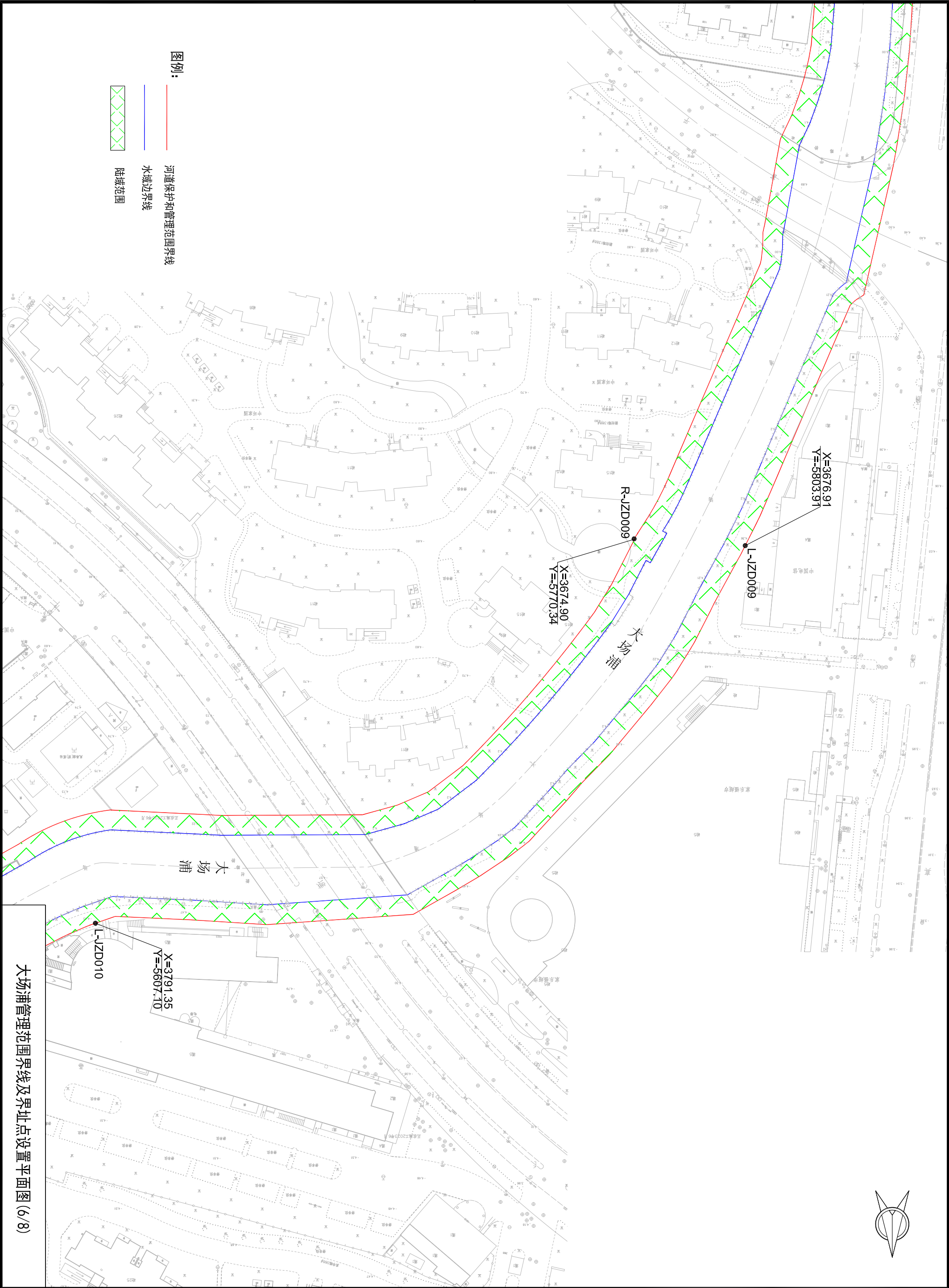


图例：

- 河道保护和管理范围界线
- 水域边界线
- 陆域范围

大场浦管理范围界线及界址点设置平面图 (5/8)

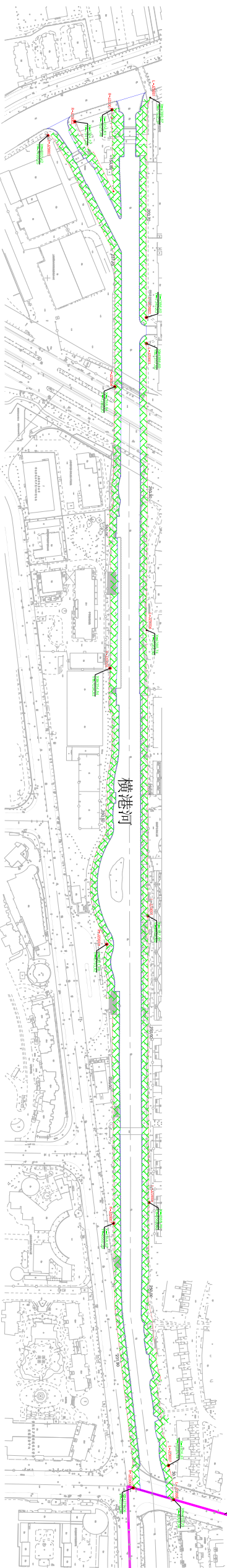
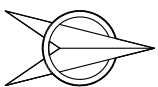








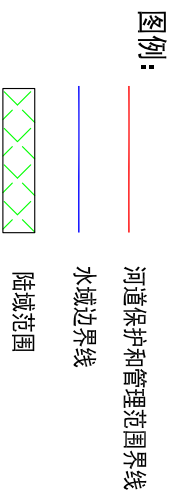
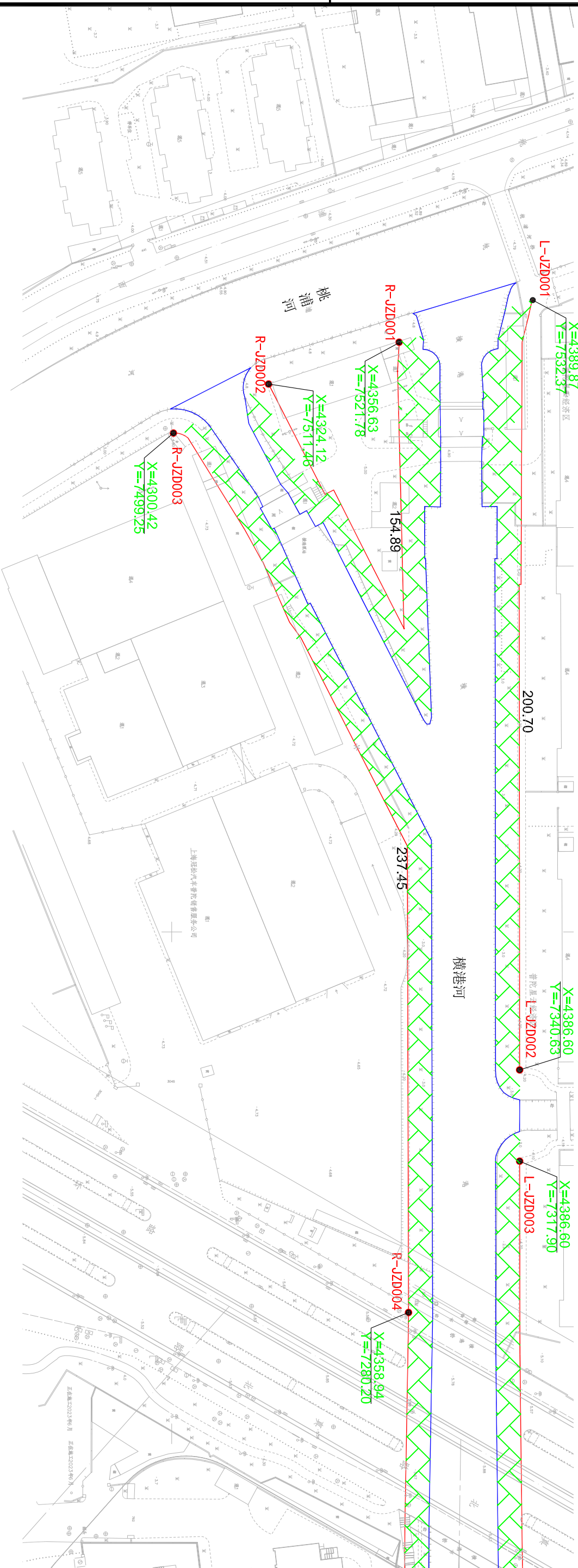
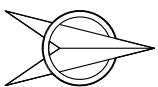




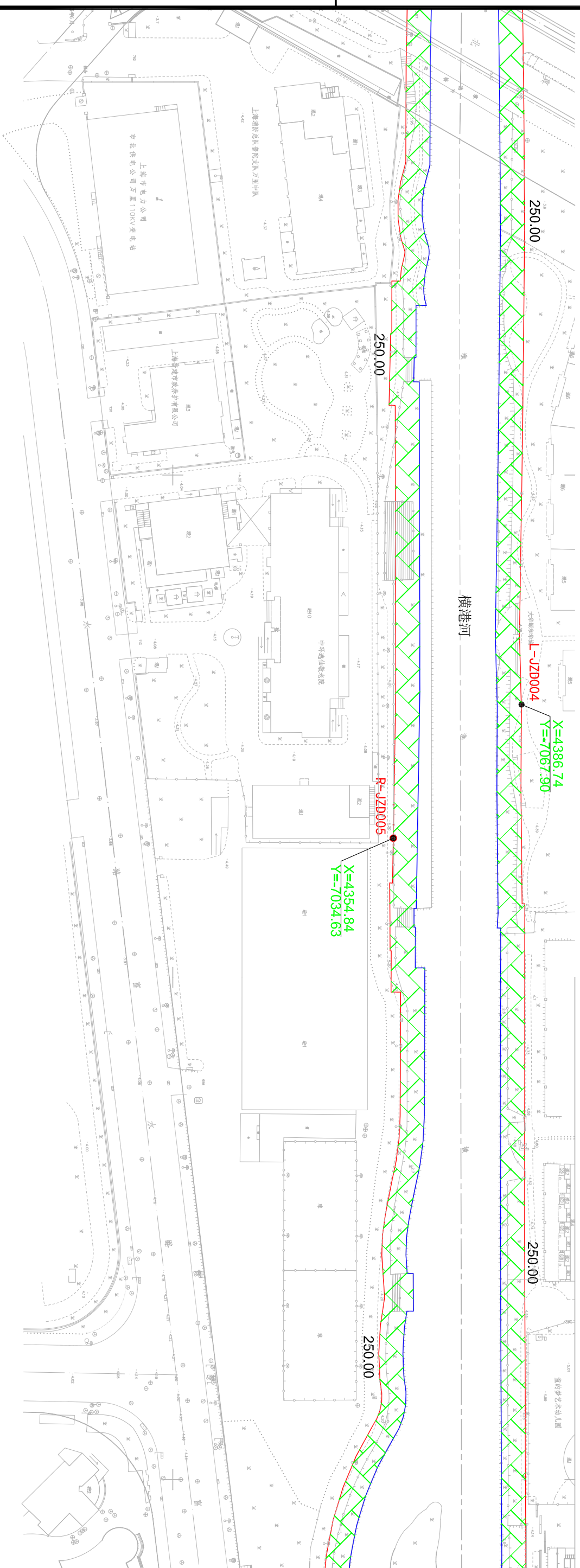
- 图例：
- 河道保护和管理范围界线
  - 水域边界线
  - 陆域范围

横港河管理范围划定总平面图





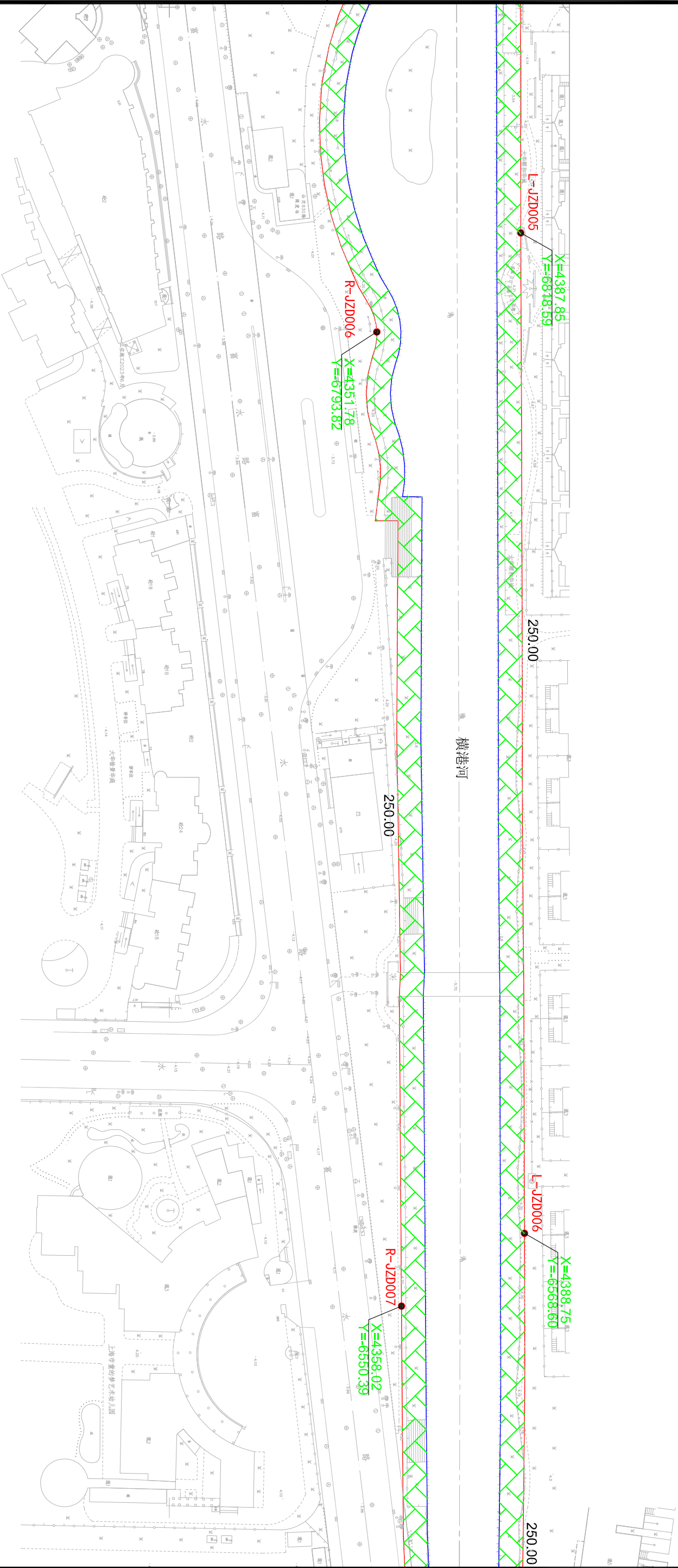
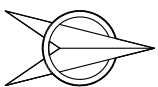
横港河管理范围界线及界址点设置平面图 (1/4)



水域边界线

陆域范围

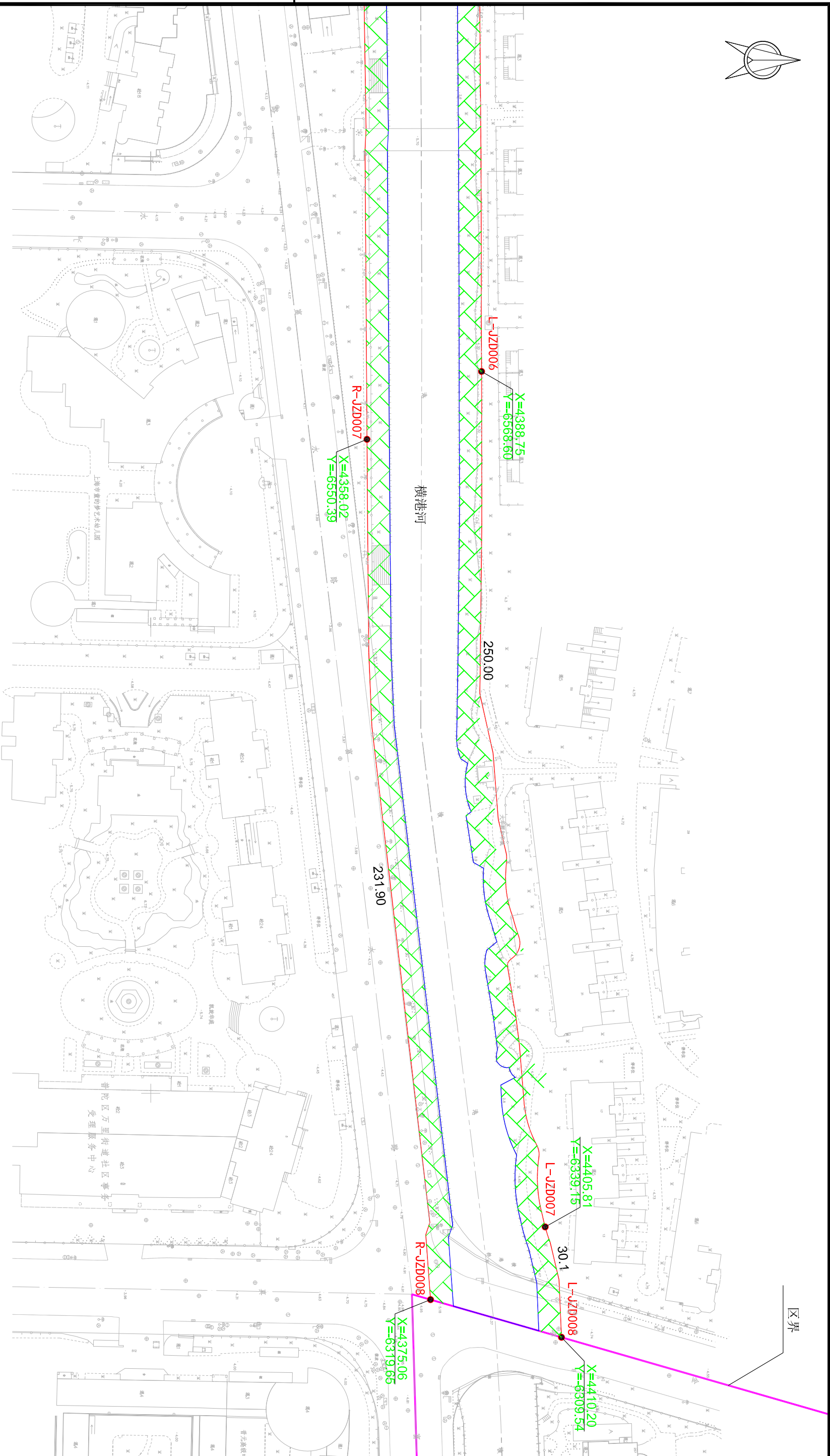
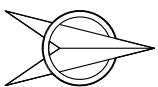
横港河管理范围界线及界址点设置平面图(2/4)



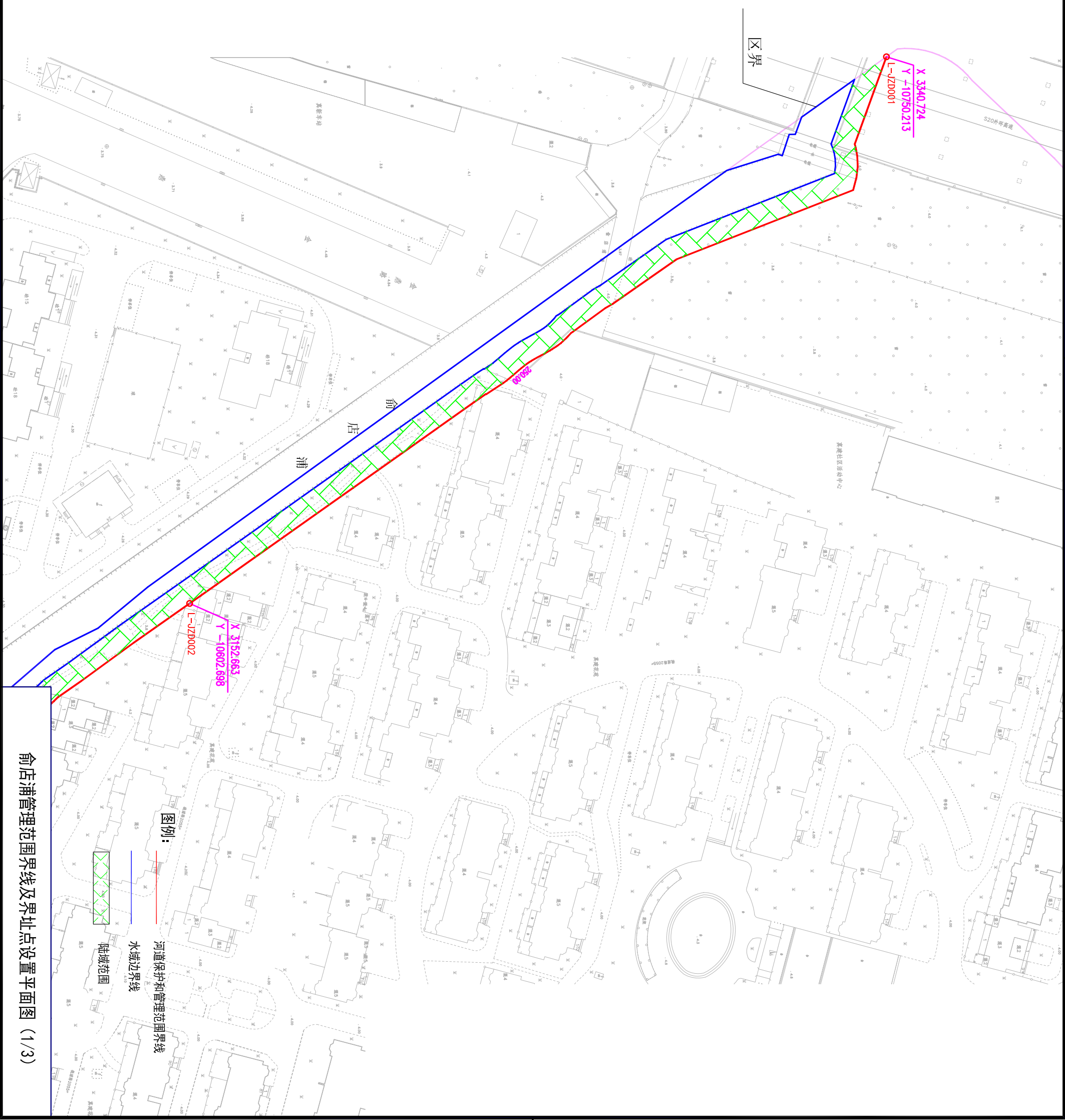
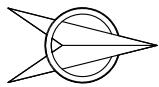
- 图例：
- 河道保护和管理范围界线
  - 水域边界线
  - 陆域范围

横港河管理范围界线及界址点设置平面图 (3/4)

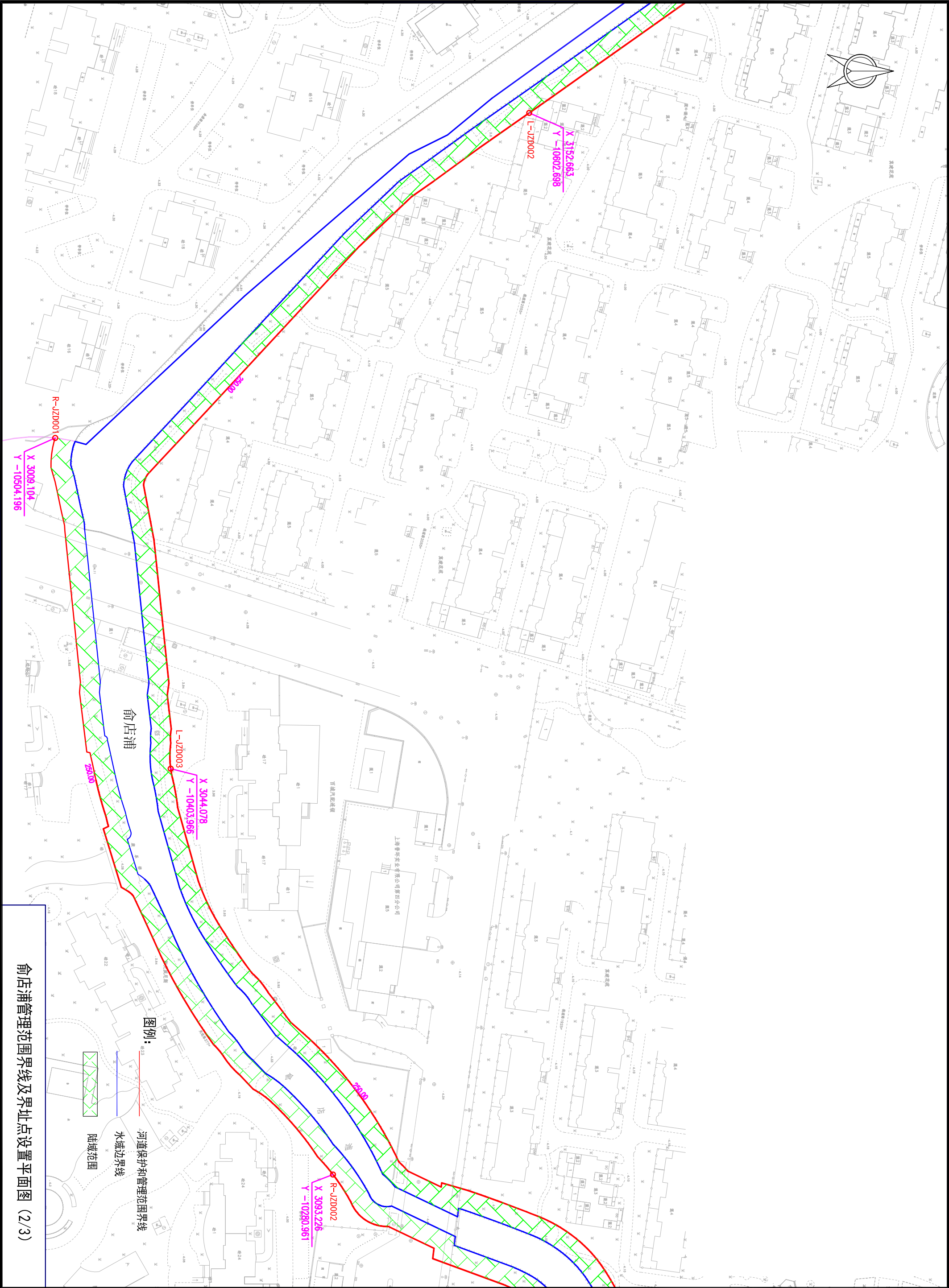




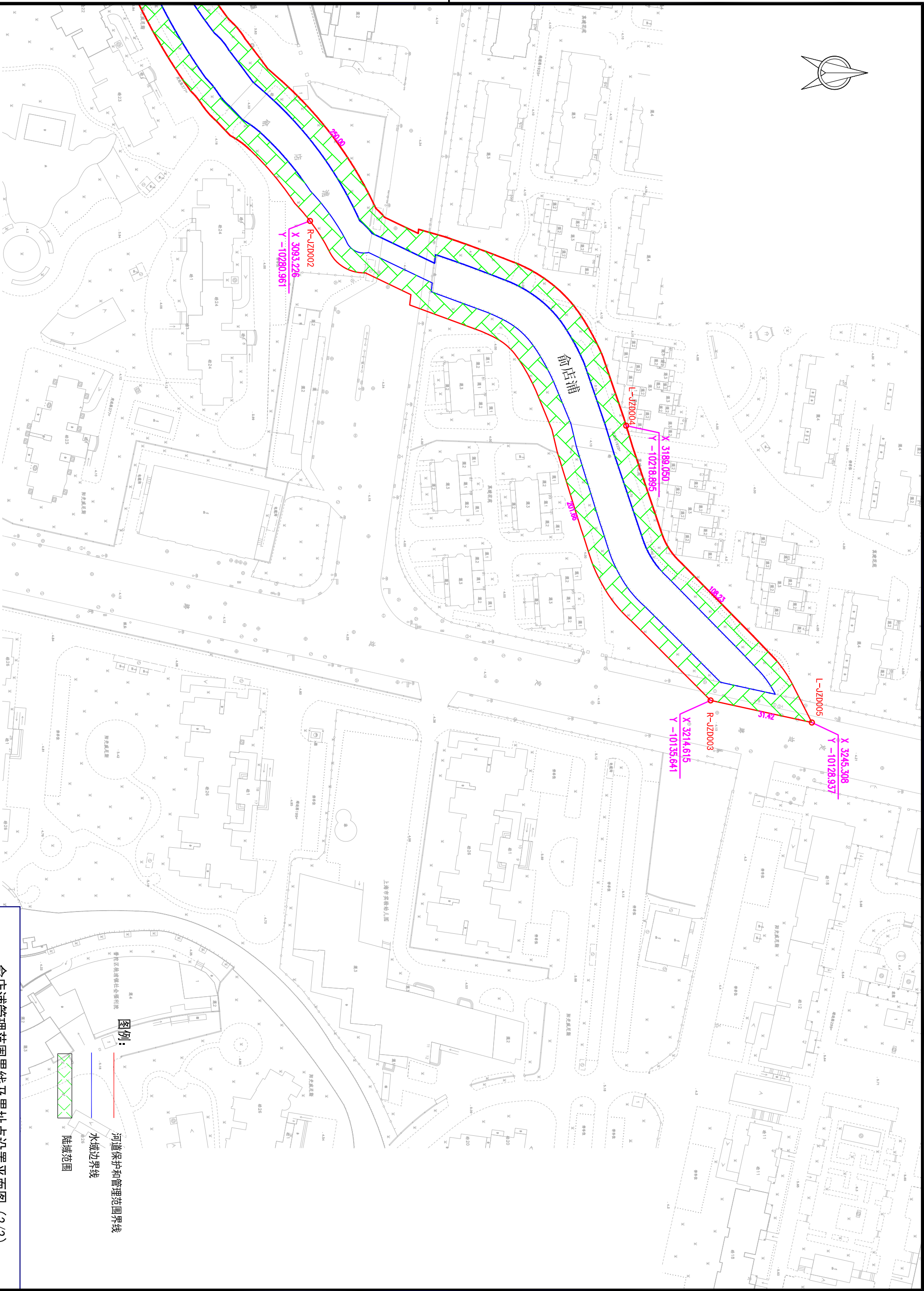
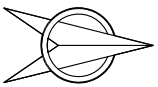
横港河管理范围界线及界址点设置平面图 (4/4)



俞店浦管理范围界线及界址点设置平面图 (1/3)







图例:

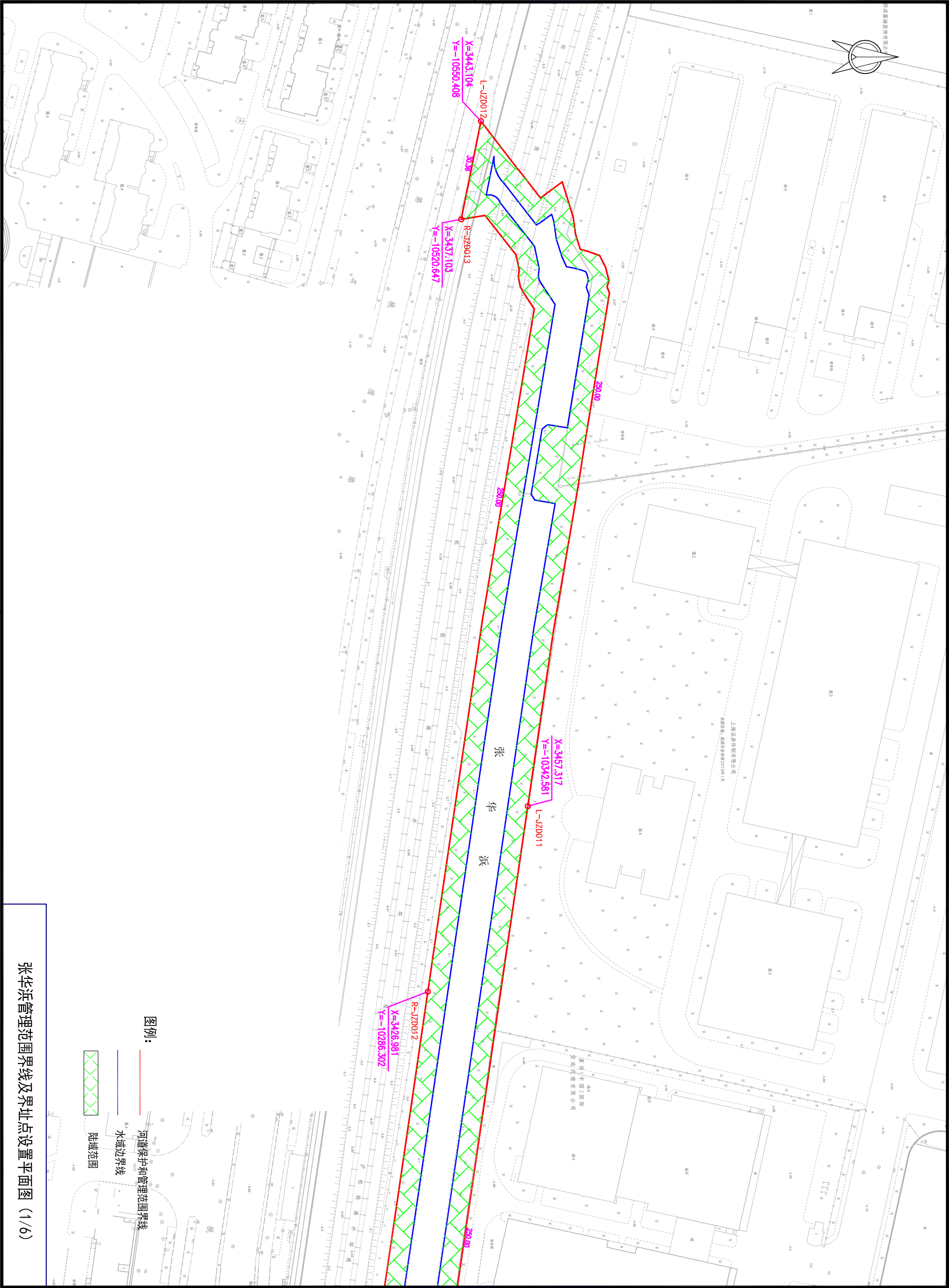


河道保护和管理范围界线



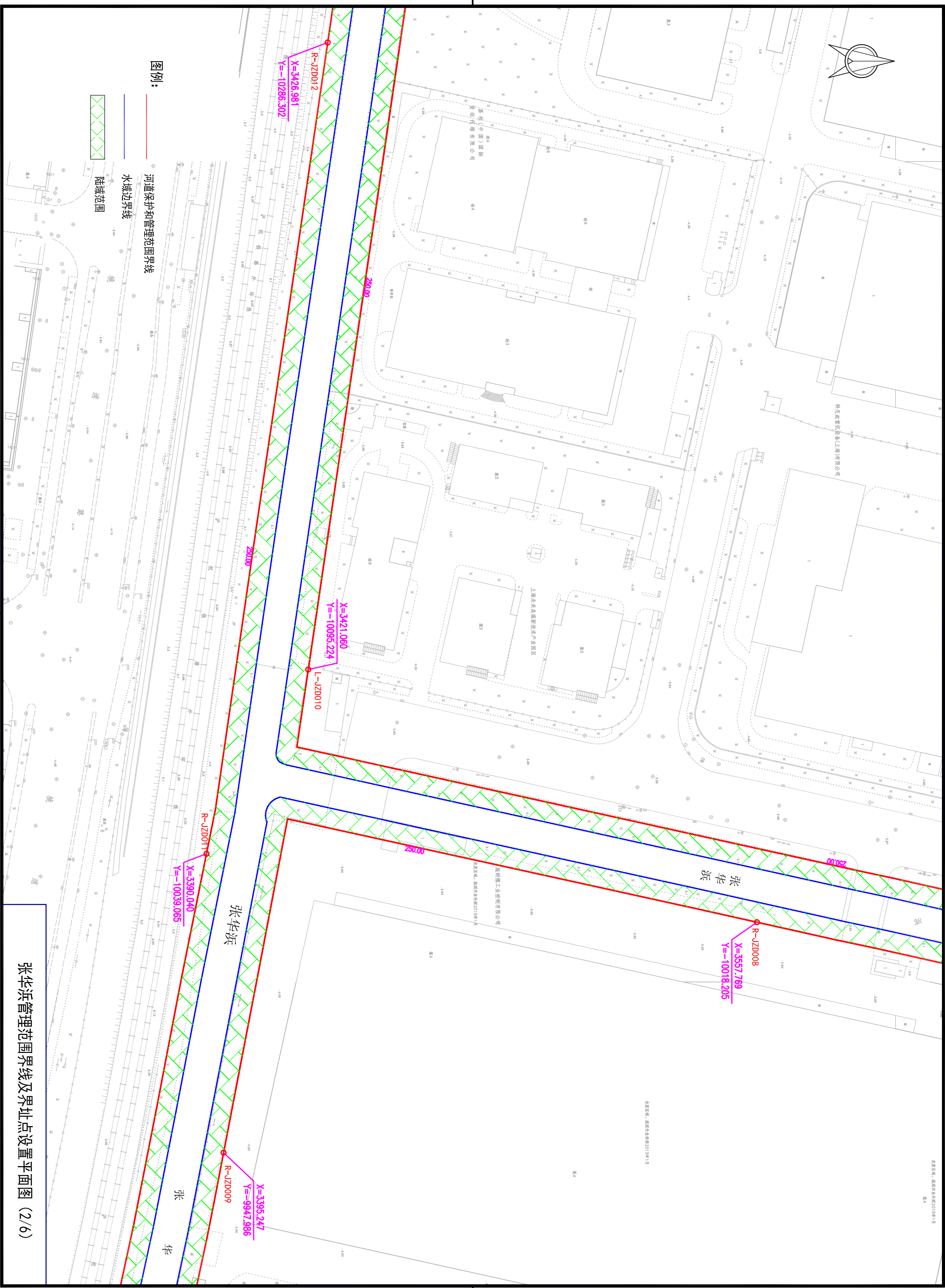
陆域范围

俞店浦管理范围界线及界址点设置平面图 (3/3)



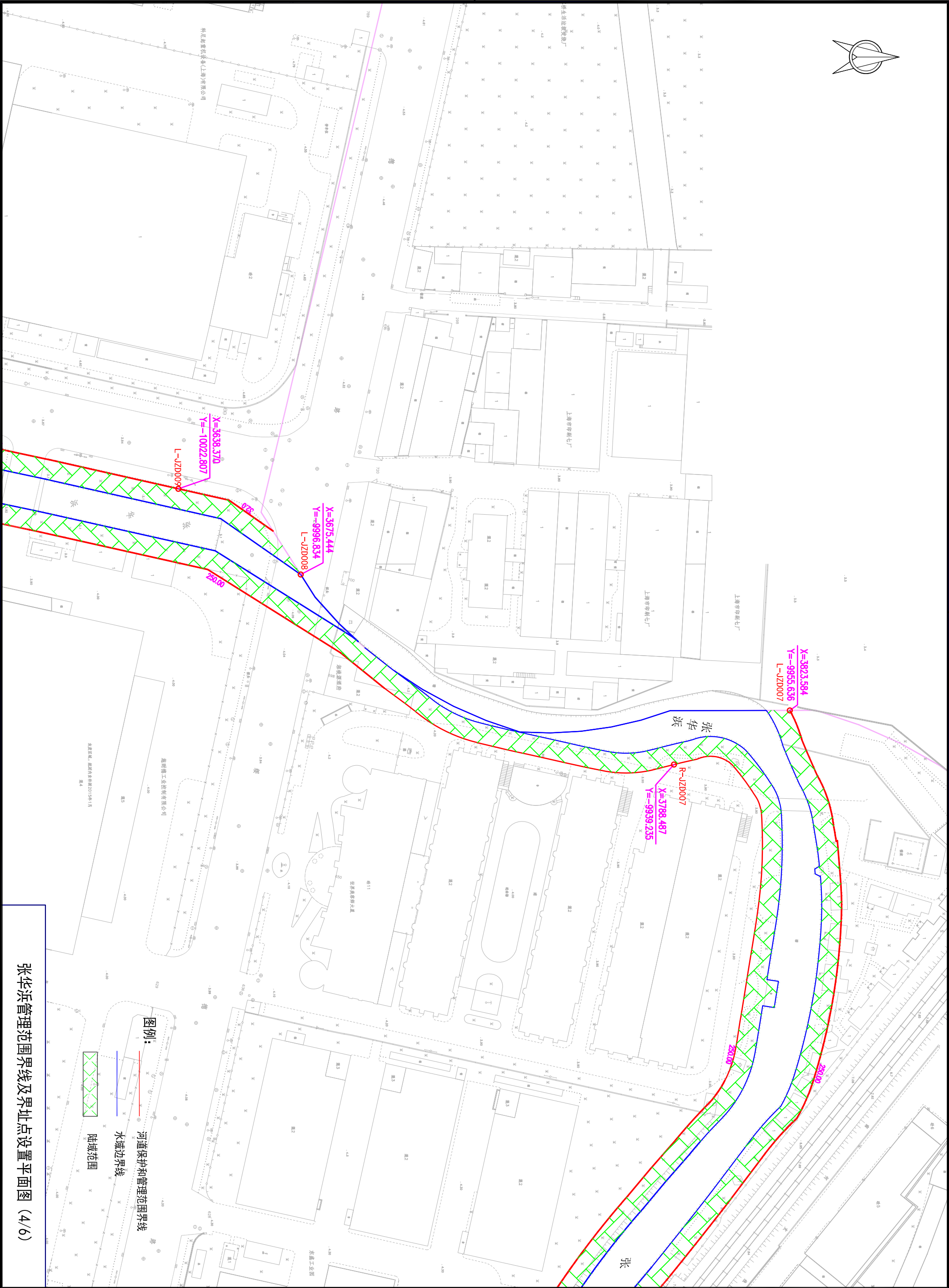
张华浜管理范围界线及界址点设置平面图 (1/6)



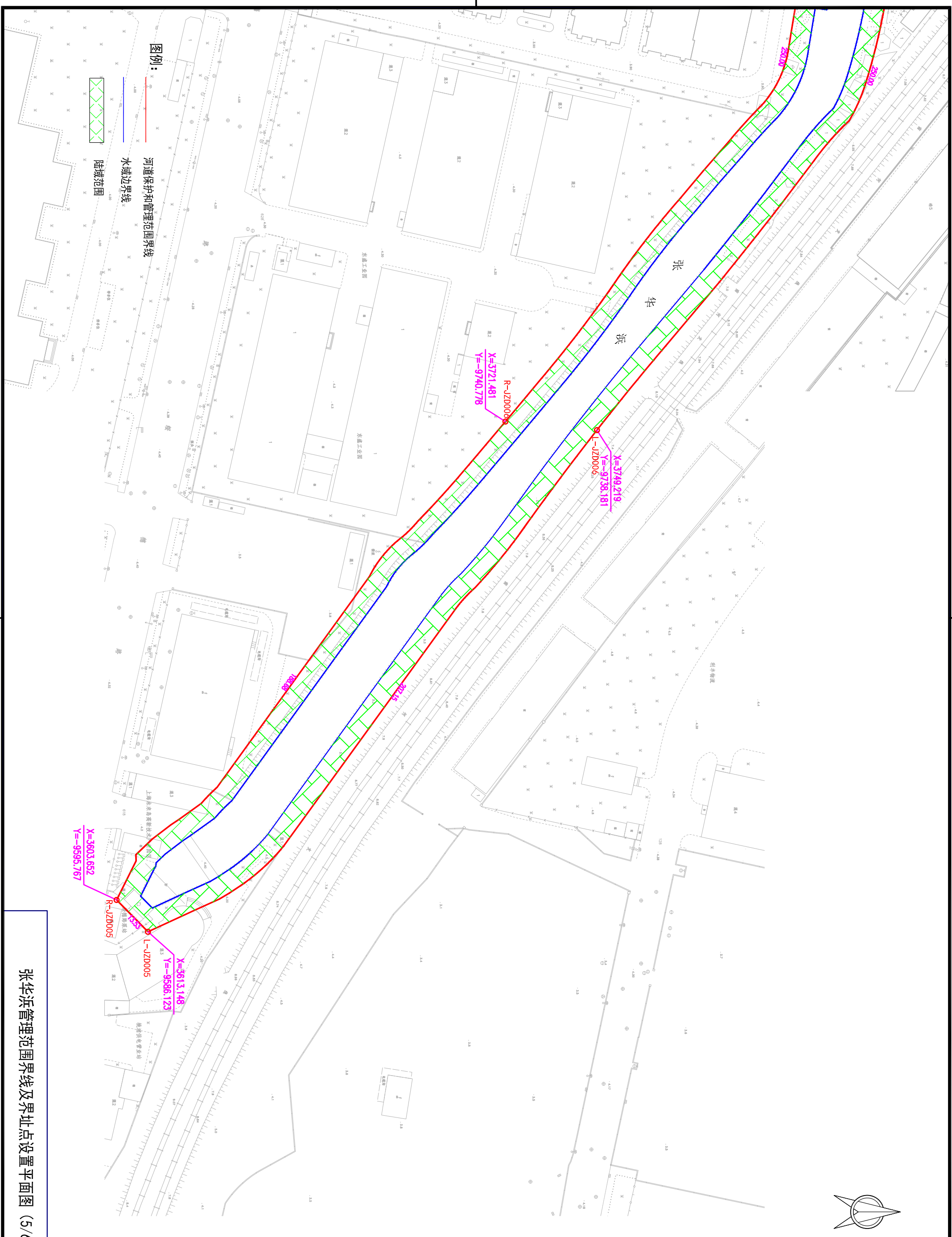




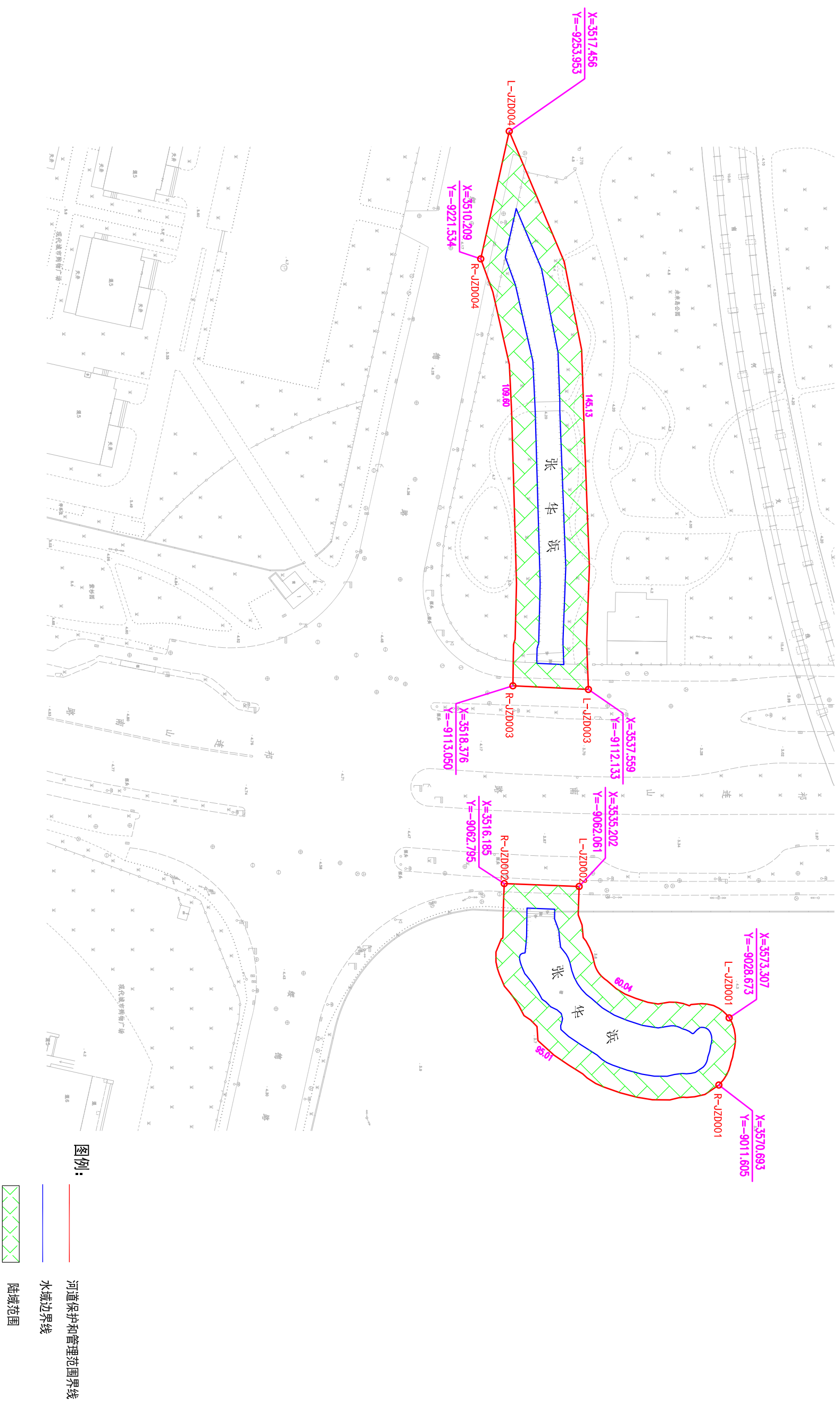
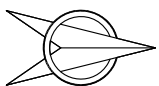




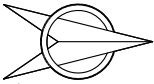
张华浜管理范围界线及界址点设置平面图 (4/6)







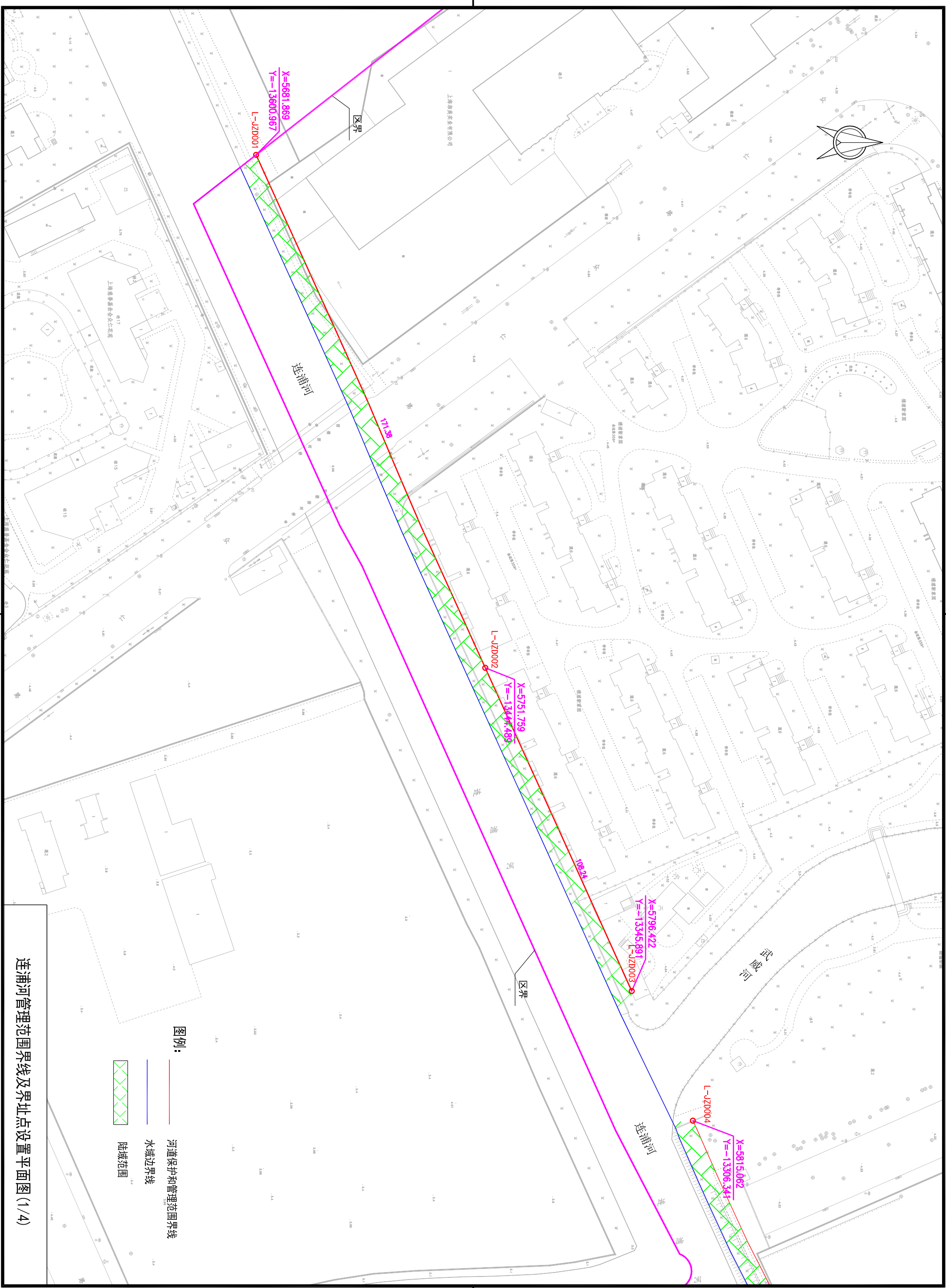
张华浜管理范围界线及界址点设置平面图 (6/6)



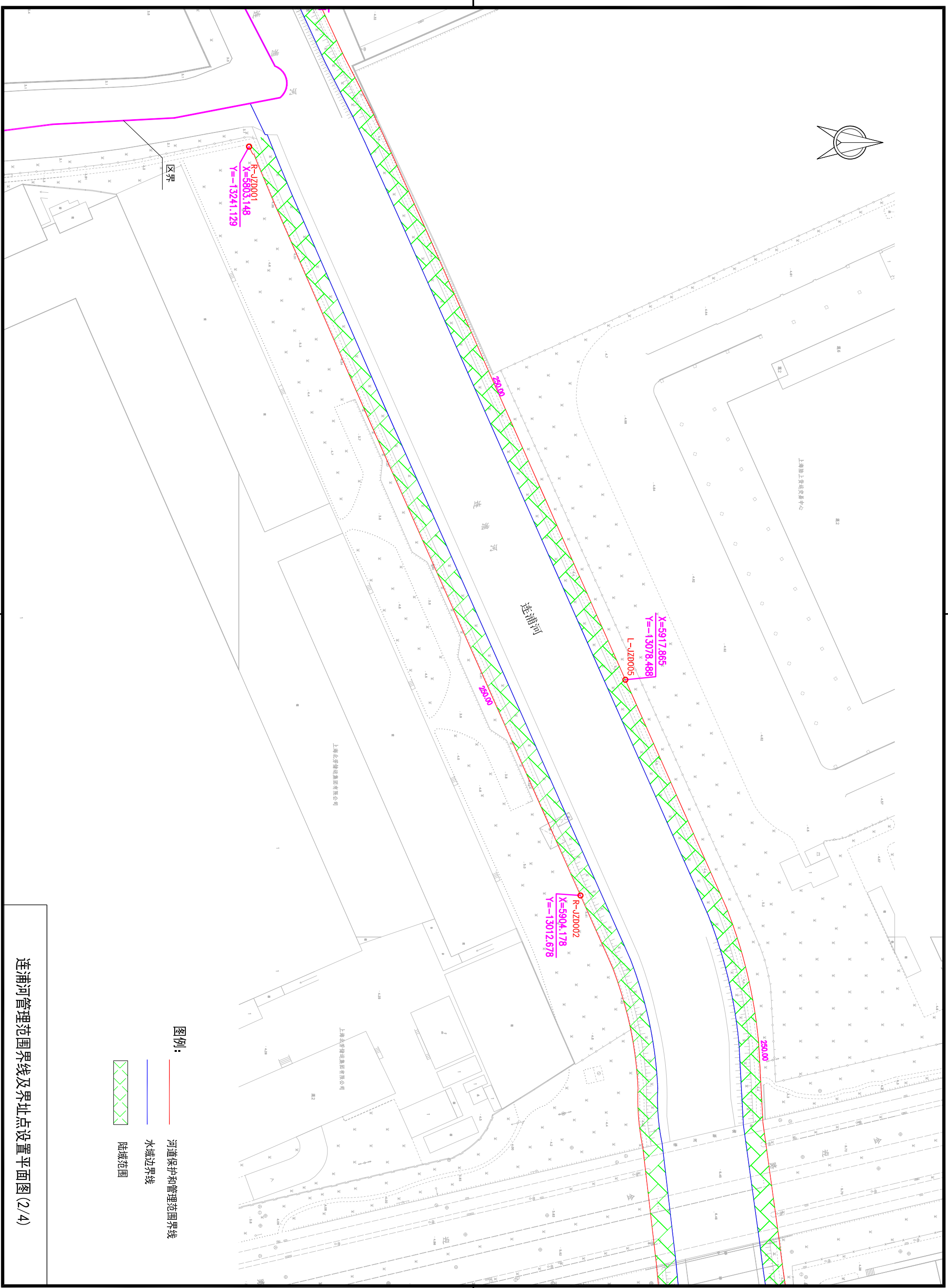
劈洪浜管理范围界线及界址点设置平面图







连浦河管理范围界线及界址点设置平面图(1/4)

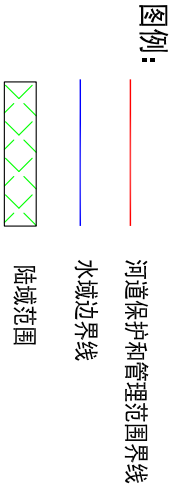
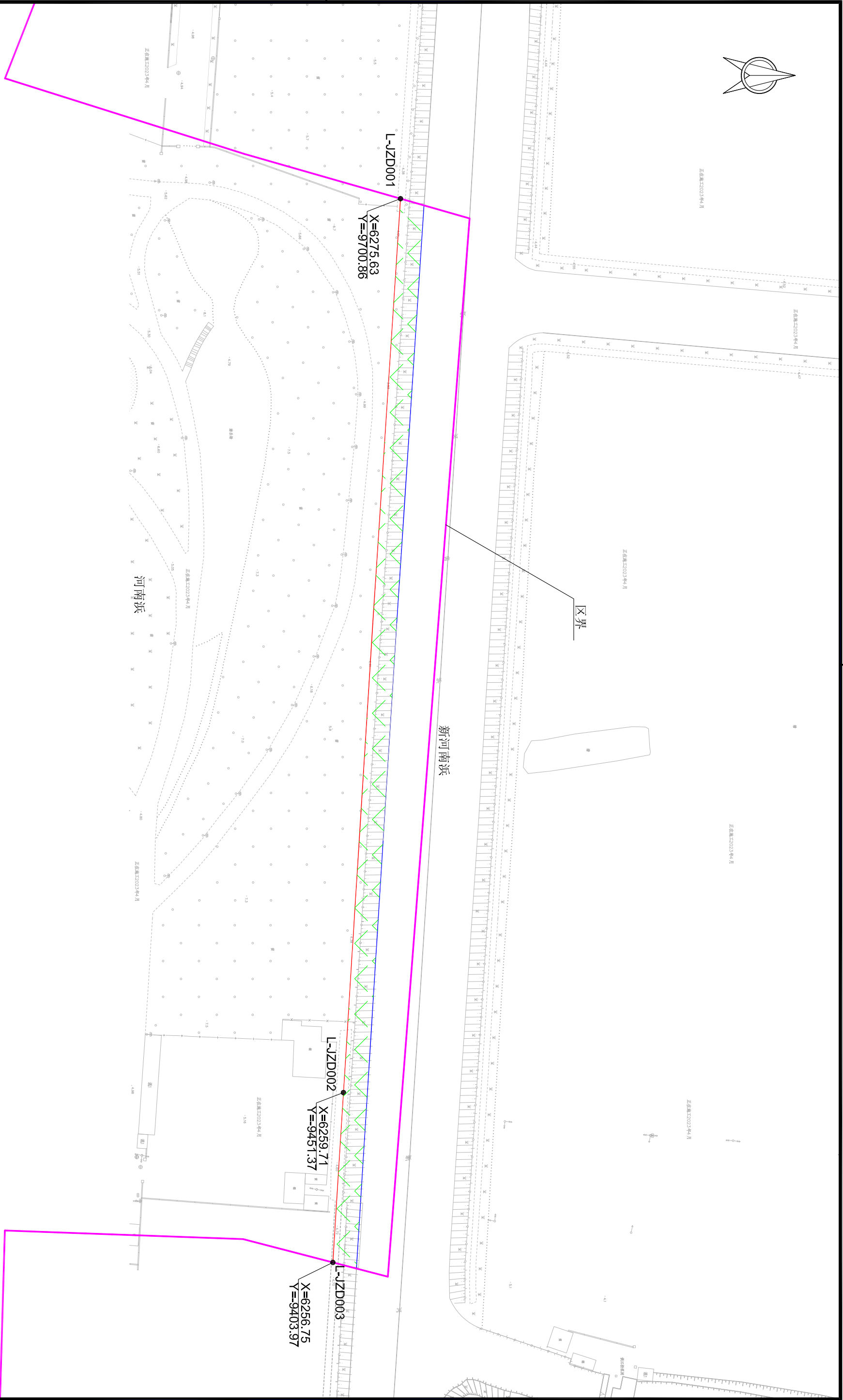


连浦河管理范围界线及界址点设置平面图(2/4)





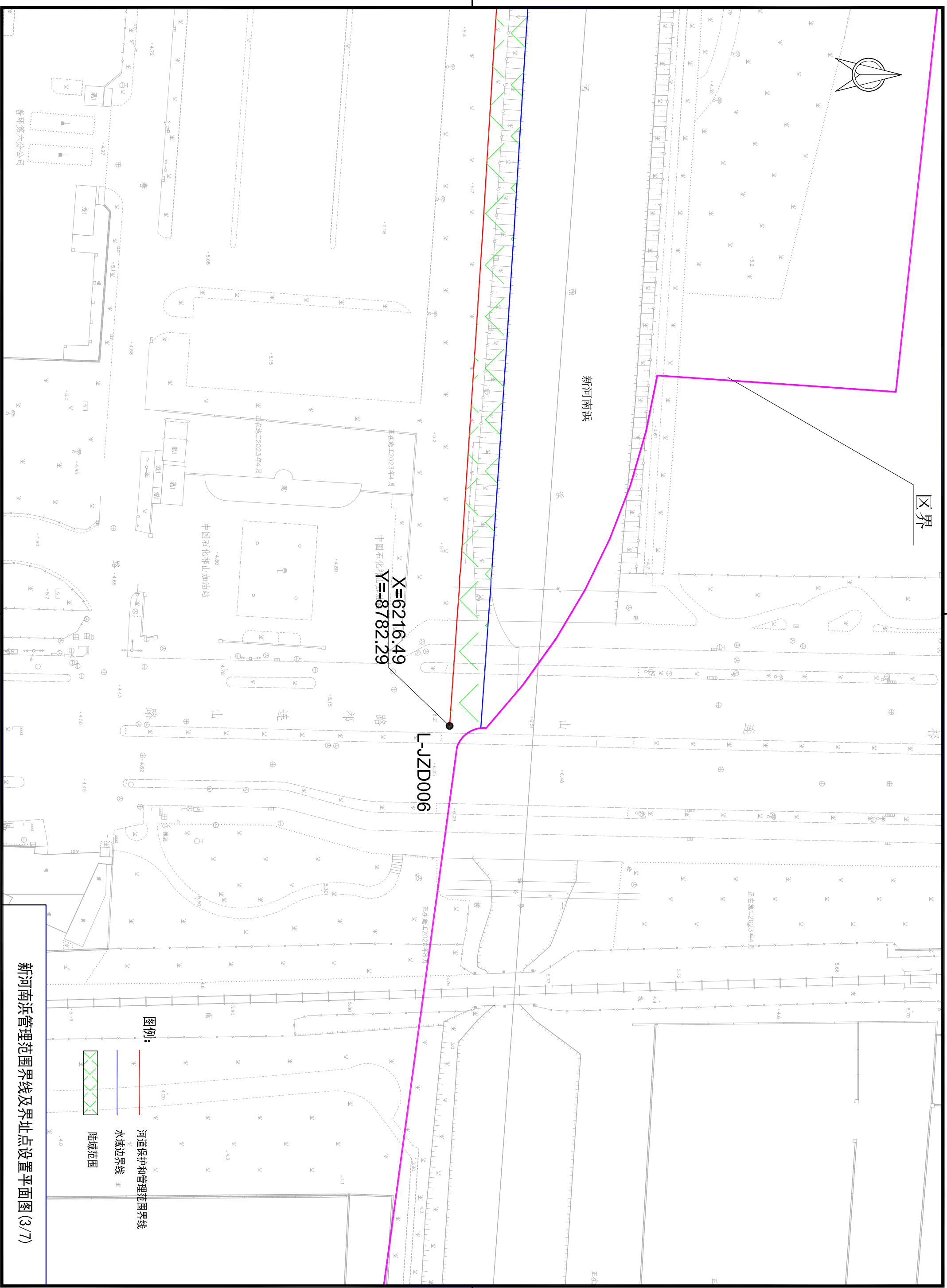


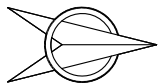


新河南浜管理范围界线及界址点设置平面图(1/7)









上海蓝城资源再生科技有限公司西阿路命案中心

上海蓝城资源再生科技有限公司西阿路命案中心

正在施工2023年4月

正在施工2023年4月

正在施工2023年4月

区界

正在施工2023年4月

正在施工2023年4月

正在施工2023年4月

正在施工2023年4月

R-JZD001  
X=6239.64  
Y=8597.45

R-JZD002  
X=6223.24  
Y=8347.99

新河南浜

L-JZD007

X=6204.27  
Y=8603.10

L-JZD008

X=6187.83  
Y=8353.64

正在施工2023年6月

正在施工2023年4月

正在施工2023年4月

正在施工2023年4月

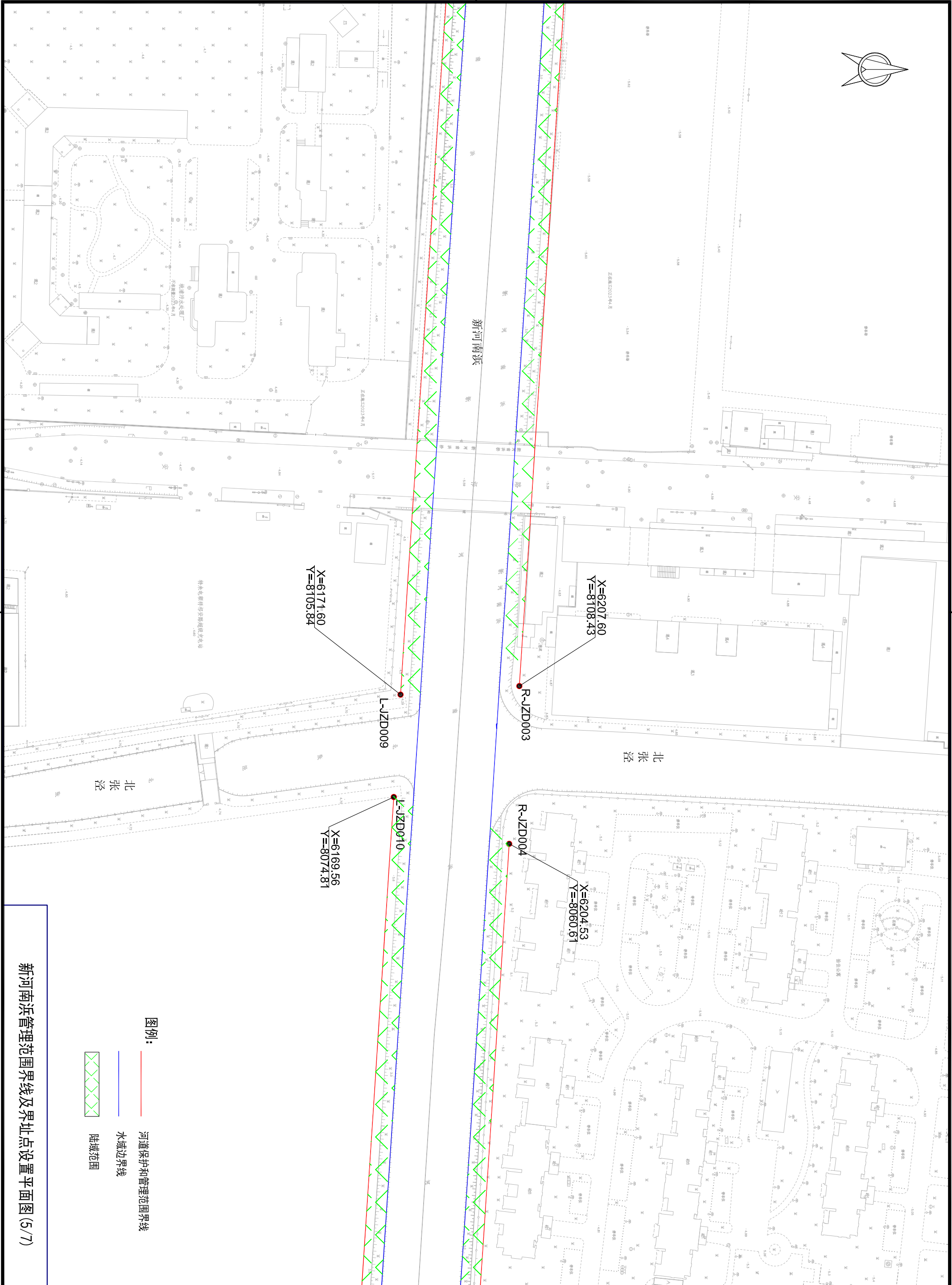
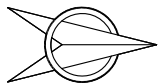
图例:

河道保护和管理范围界线

水域边界线

陆域范围

新河南浜管理范围界线及界址点设置平面图 (4/7)



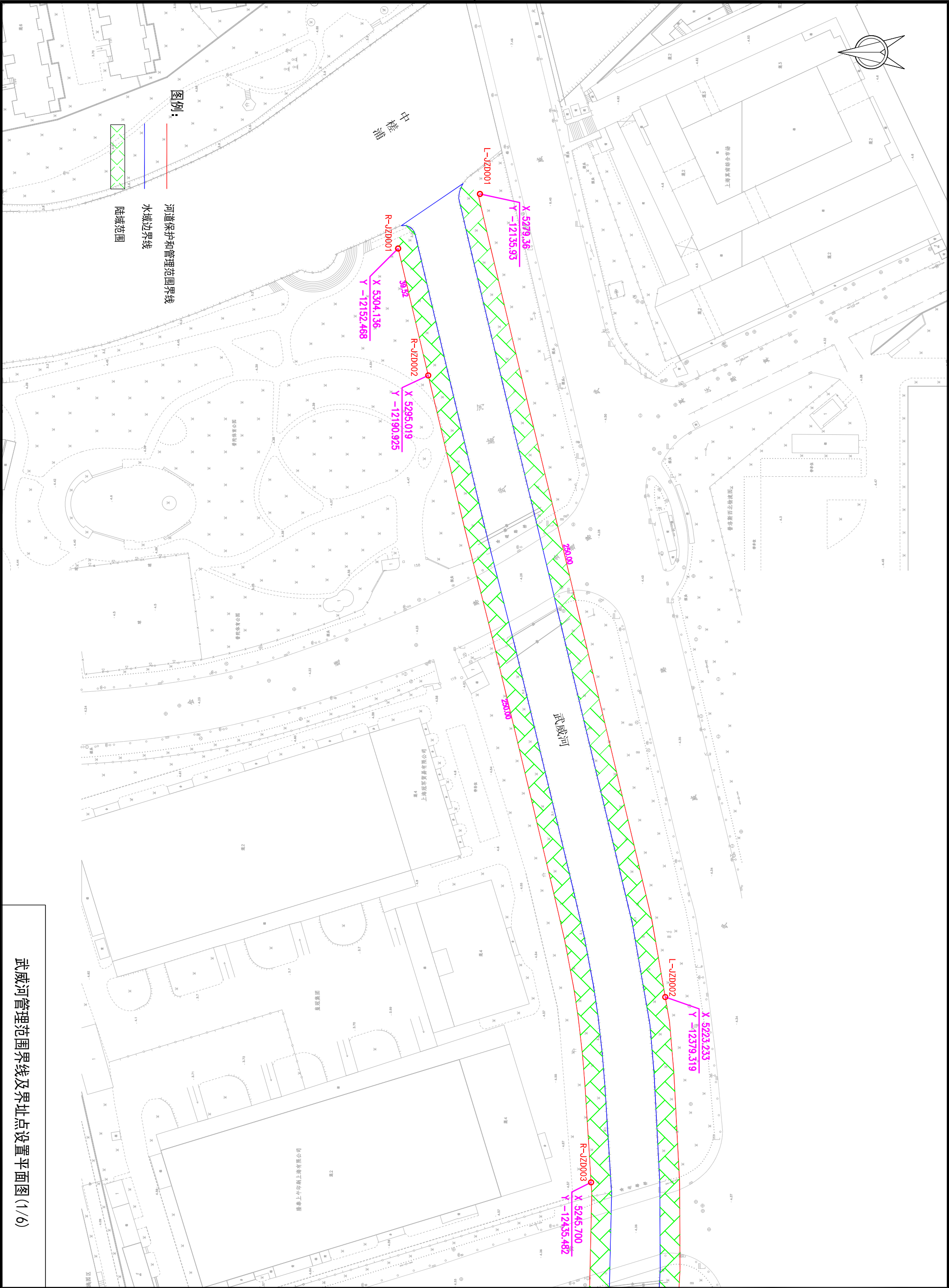
新河南浜管理范围界线及界址点设置平面图(5/7)



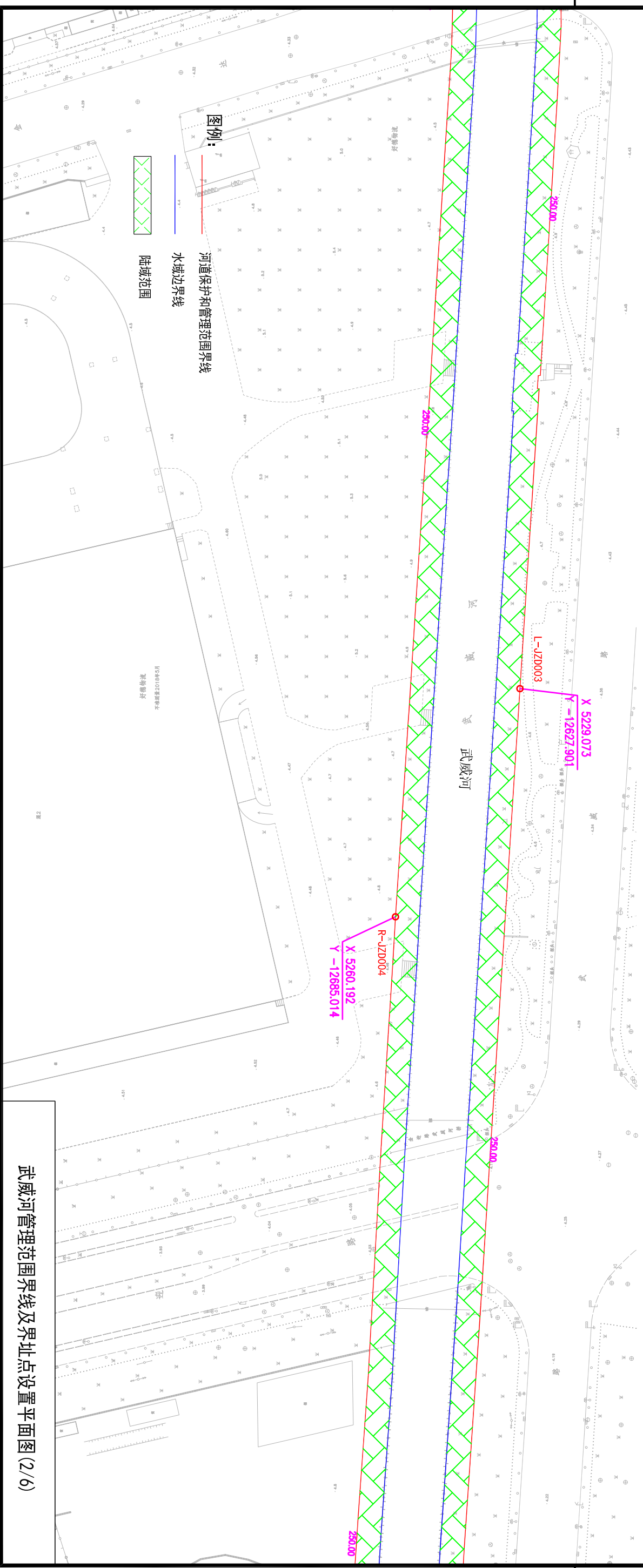
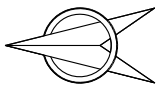




新河南浜管理范围界线及界址点设置平面图(7/7)





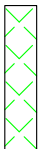


武威河管理范围界线及界址点设置平面图(2/6)





图例:



陆域范围



水域边界线

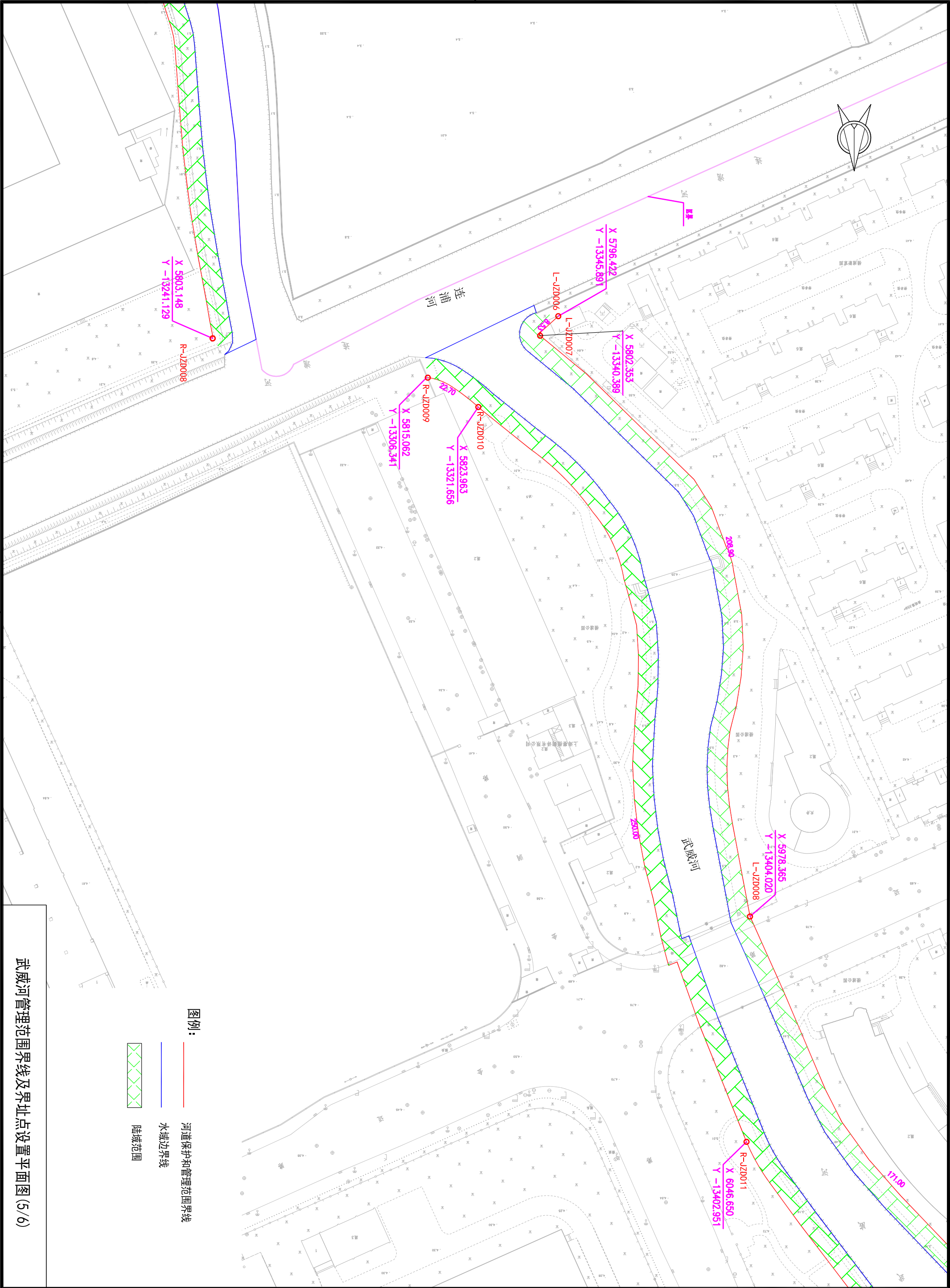
河道保护和管理范围界线

上海北郊物流有限公司

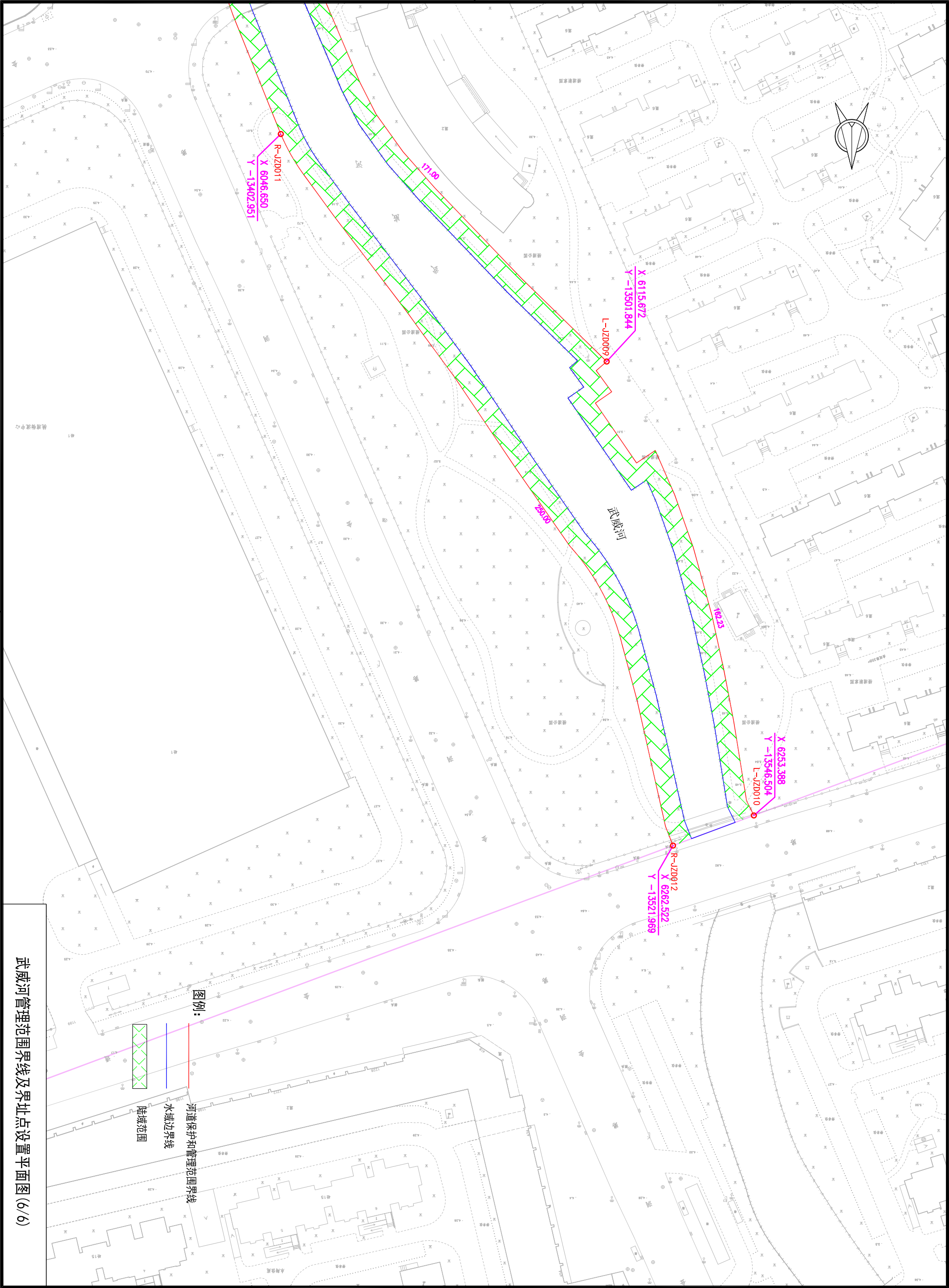
R-JZD007  
X 5563.304  
Y -13176.287

武威河管理范围界线及界址点设置平面图 (4/6)

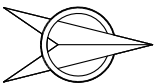




武威河管理范围界线及界址点设置平面图 (5/6)



武威河管理范围界线及界址点设置平面图 (6/6)



区界

姚湾浜

姚湾浜

R-JZD001

X=6763.40  
Y=7397.64

R-JZD002

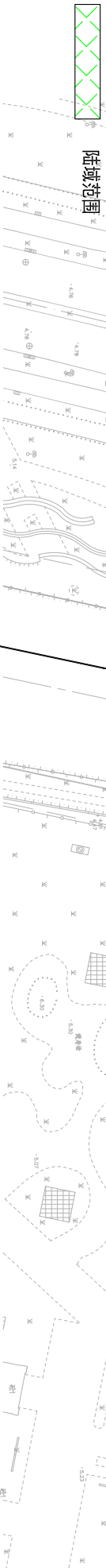
X=6775.05  
Y=7374.84

图例:

河道保护和管理范围界线

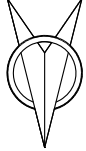
水域边界线

陆域范围



姚湾浜管理范围界线及界址点设置平面图





图例：

- 河道保护和管理范围界线
- 水域边界线
- 陆域范围

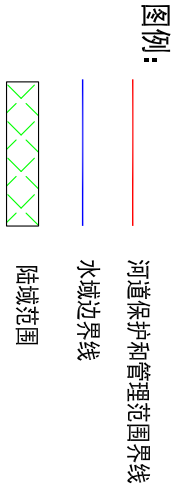
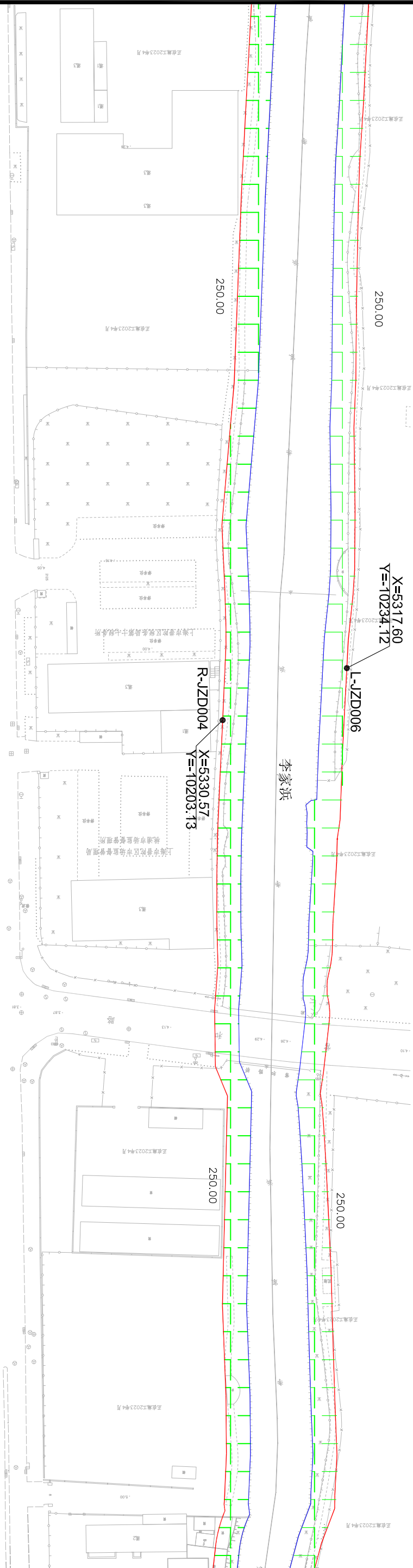
李家浜管理范围划定总平面图



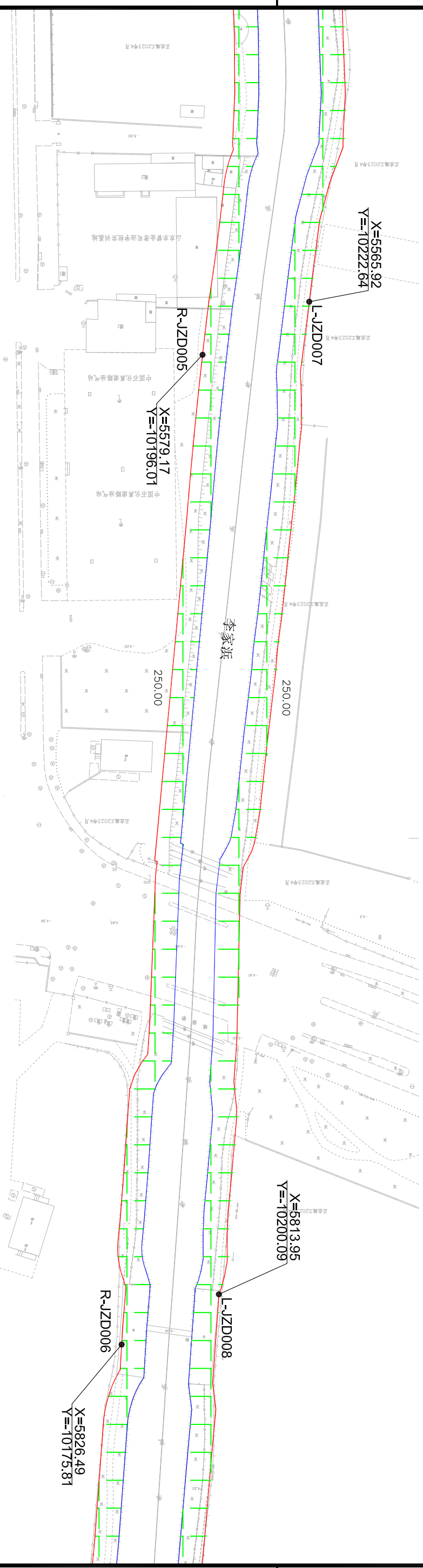
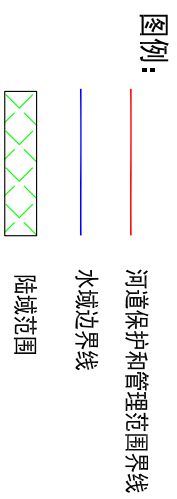
李家浜管理范围界线及界址点设置平面图 (1/6)







李家浜管理范围界线及界址点设置平面图 (3/6)



李家浜管理范围界线及界址点设置平面图(4/6)



X=5813.95  
Y=-10200.09

L-JZD008

R-JZD006

X=5826.49  
Y=-10175.81

李家浜

250.00

250.00

X=6062.83  
Y=-10180.29

L-JZD009

R-JZD007

X=6074.17  
Y=-10156.63

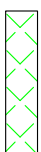
图例:



河道保护和管理范围界线



水域边界线



陆域范围





正位施工2023年4月

X=6062.83  
Y=10180.29

L-JZD009

R-JZD007

X=6074.17  
Y=10156.63

李家浜

250.00

250.00

X=6310.84  
Y=10165.72

L-JZD010

R-JZD008

X=6307.31  
Y=10120.34

74.17

R-JZD009

X=6299.94  
Y=10046.54

X=6333.28  
Y=10044.72

L-JZD011

140.00



图例:



河道保护和管理范围界线

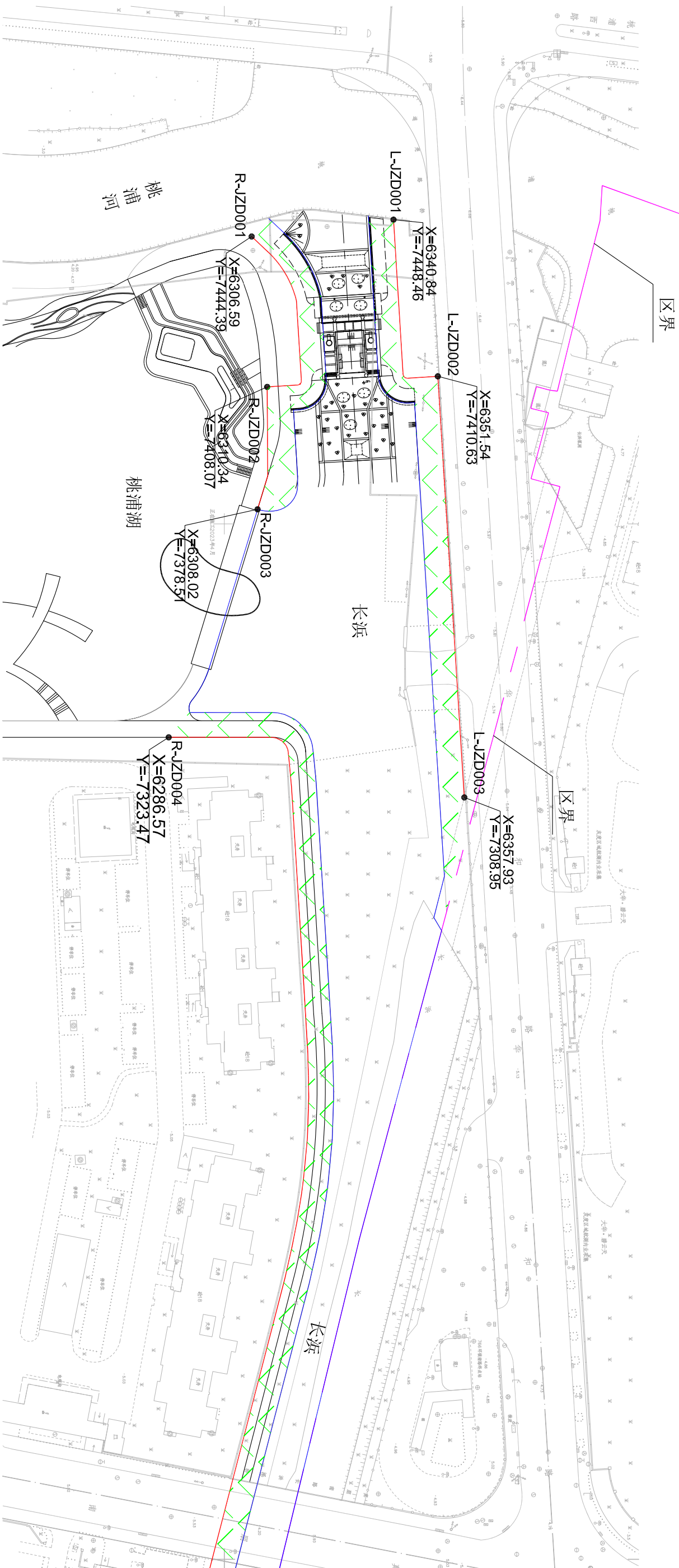


水域边界线



陆域范围

李家浜管理范围界线及界址点设置平面图 (6/6)

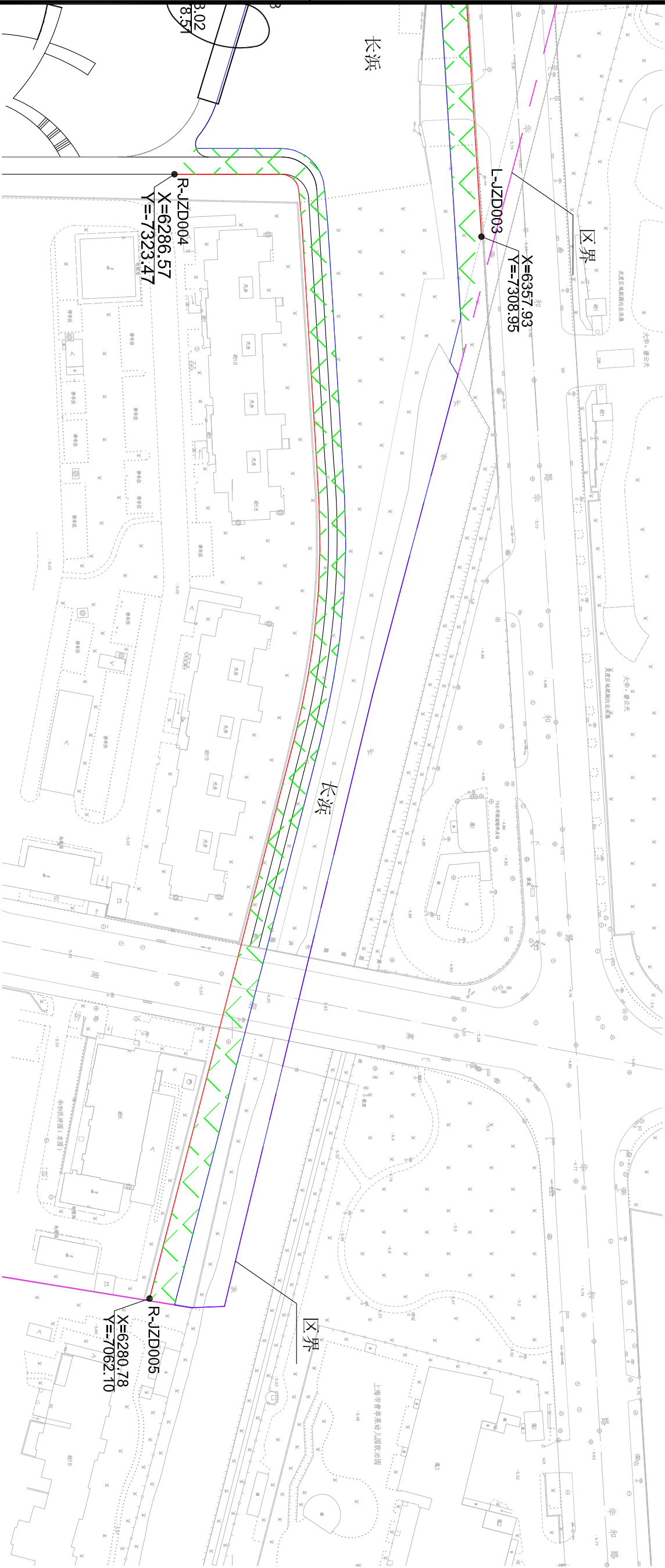
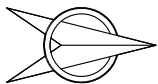


河道保护和管理范围界线

水域边界线

陆域范围

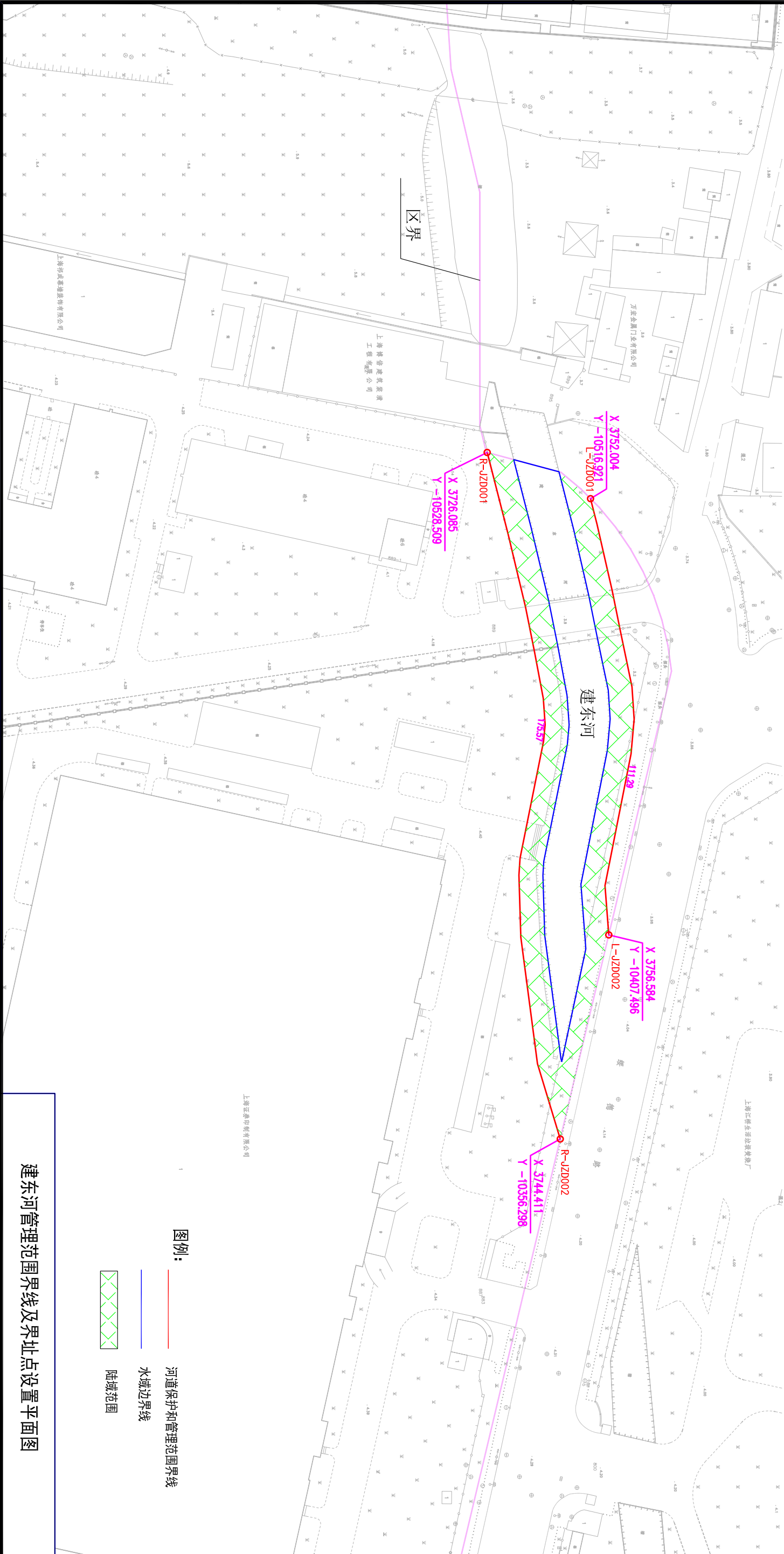
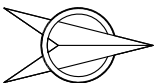
长滨管理范围界线及界址点设置平面图(1/2)



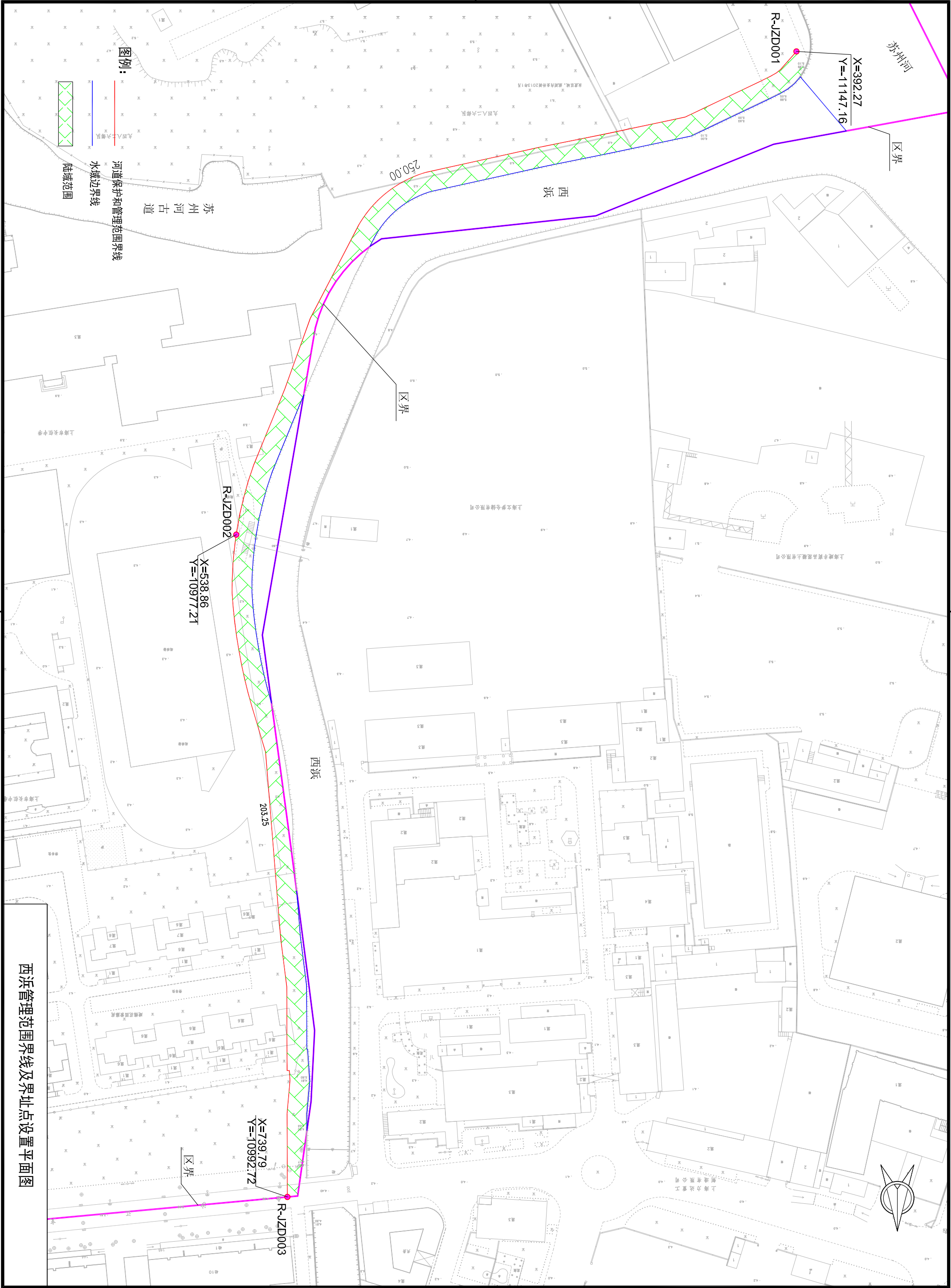
- 图例：
- 河道保护和管理范围界线
  - 水域边界线
  - 陆域范围

长浜管理范围界线及界址点设置平面图 (2/2)





建东河管理范围界线及界址点设置平面图



苏州河

区界

X=392.27  
Y=11147.16

R-JZD001

西浜

250.00

区界

R-JZD002

X=538.86  
Y=10977.21

西浜

203.25

R-JZD003

X=739.79  
Y=10992.72

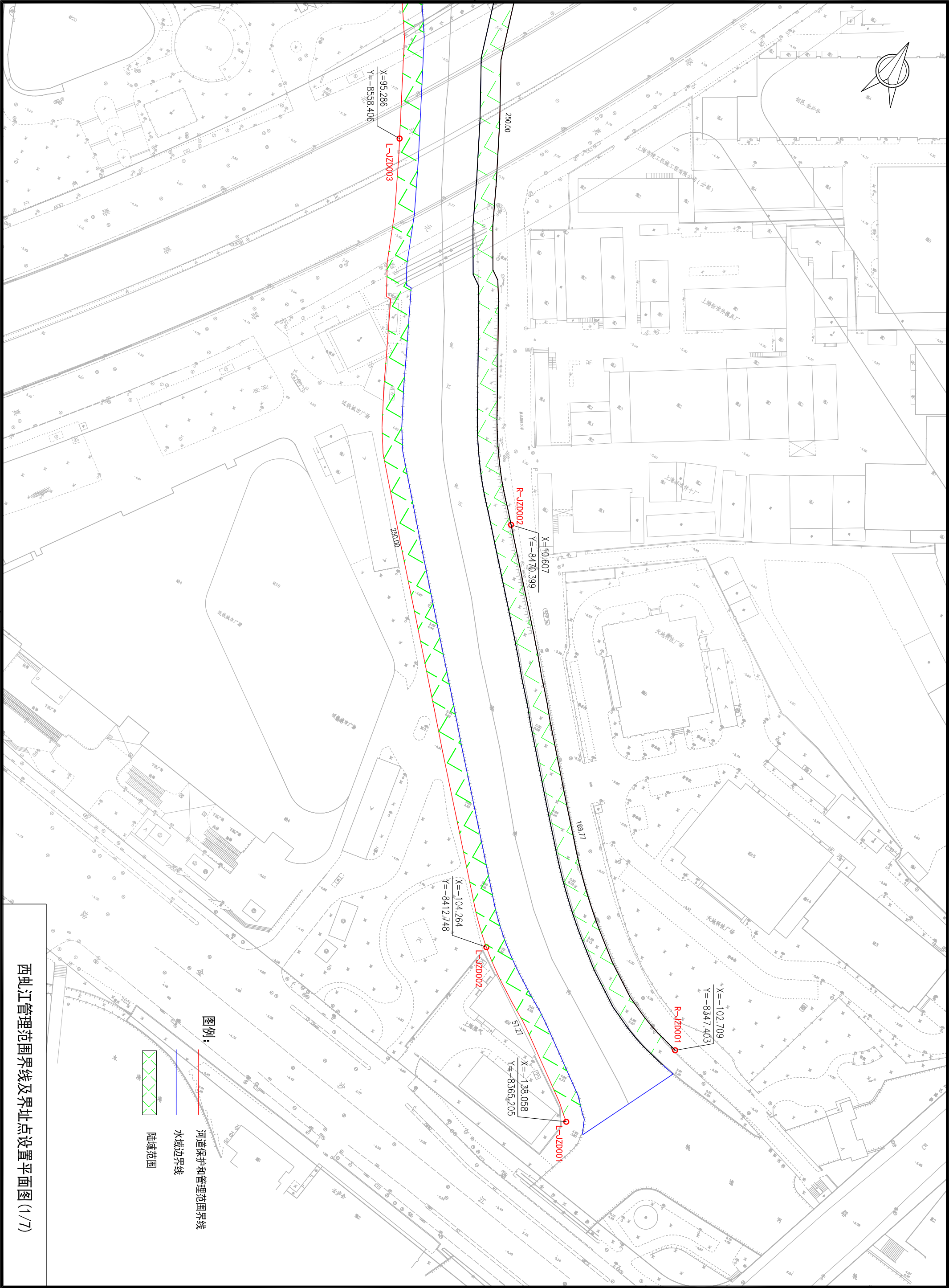
区界

图例:

河道保护和管理范围界线  
水域边界线

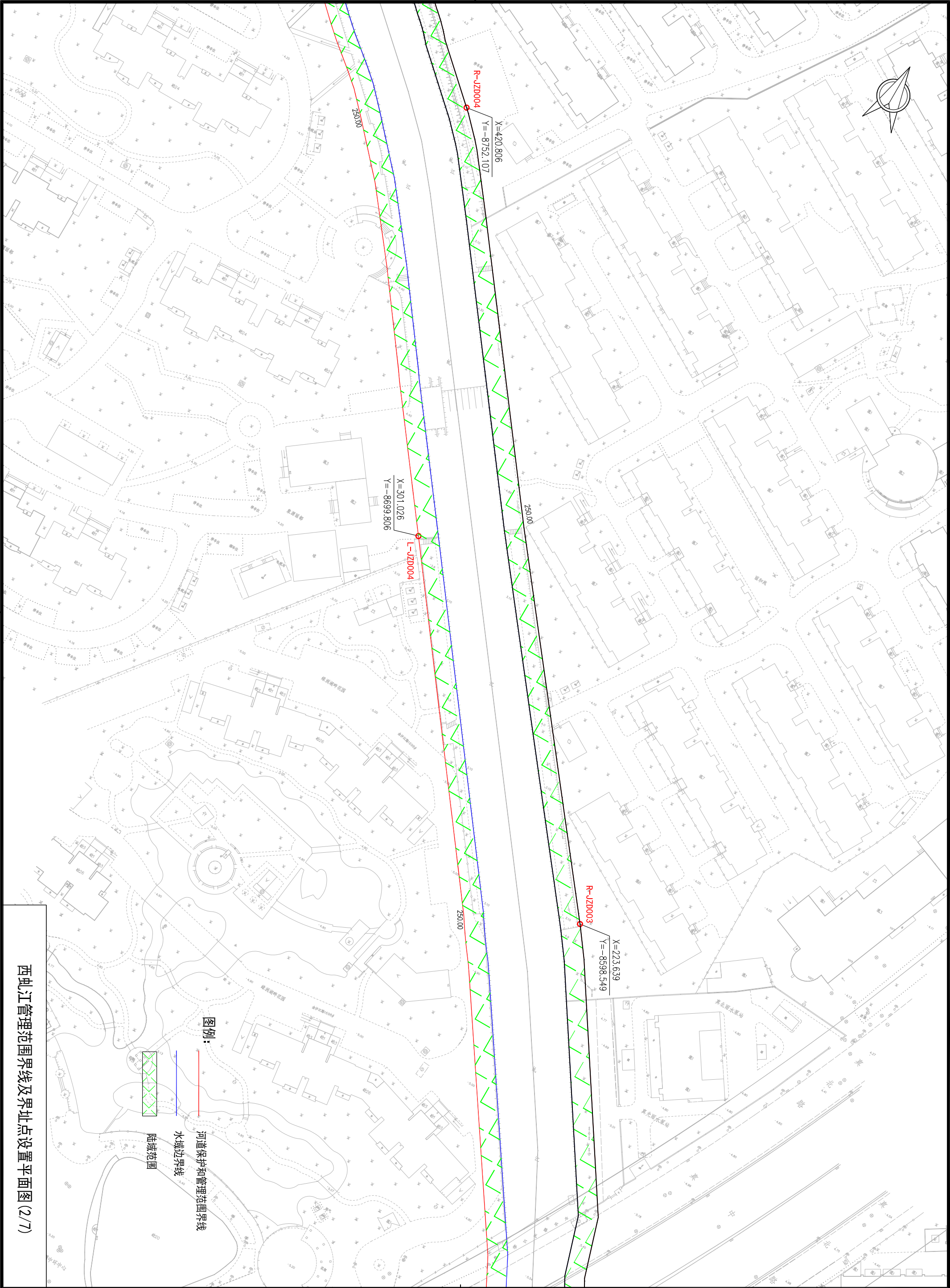
陆域范围

西浜管理范围界线及界址点设置平面图



西虬江管理范围界线及界址点设置平面图 (1/7)





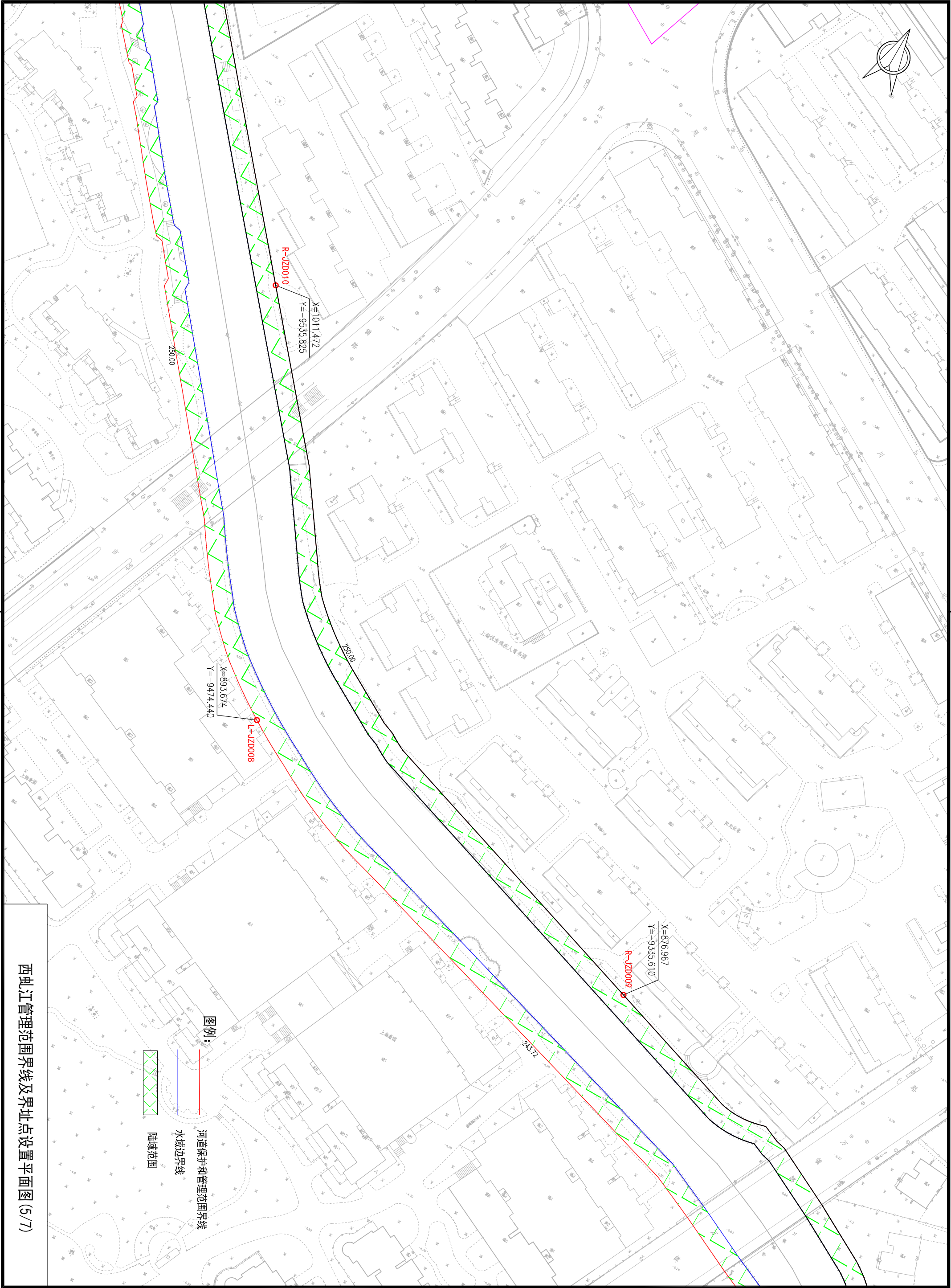
西虬江管理范围界线及界址点设置平面图 (2/7)



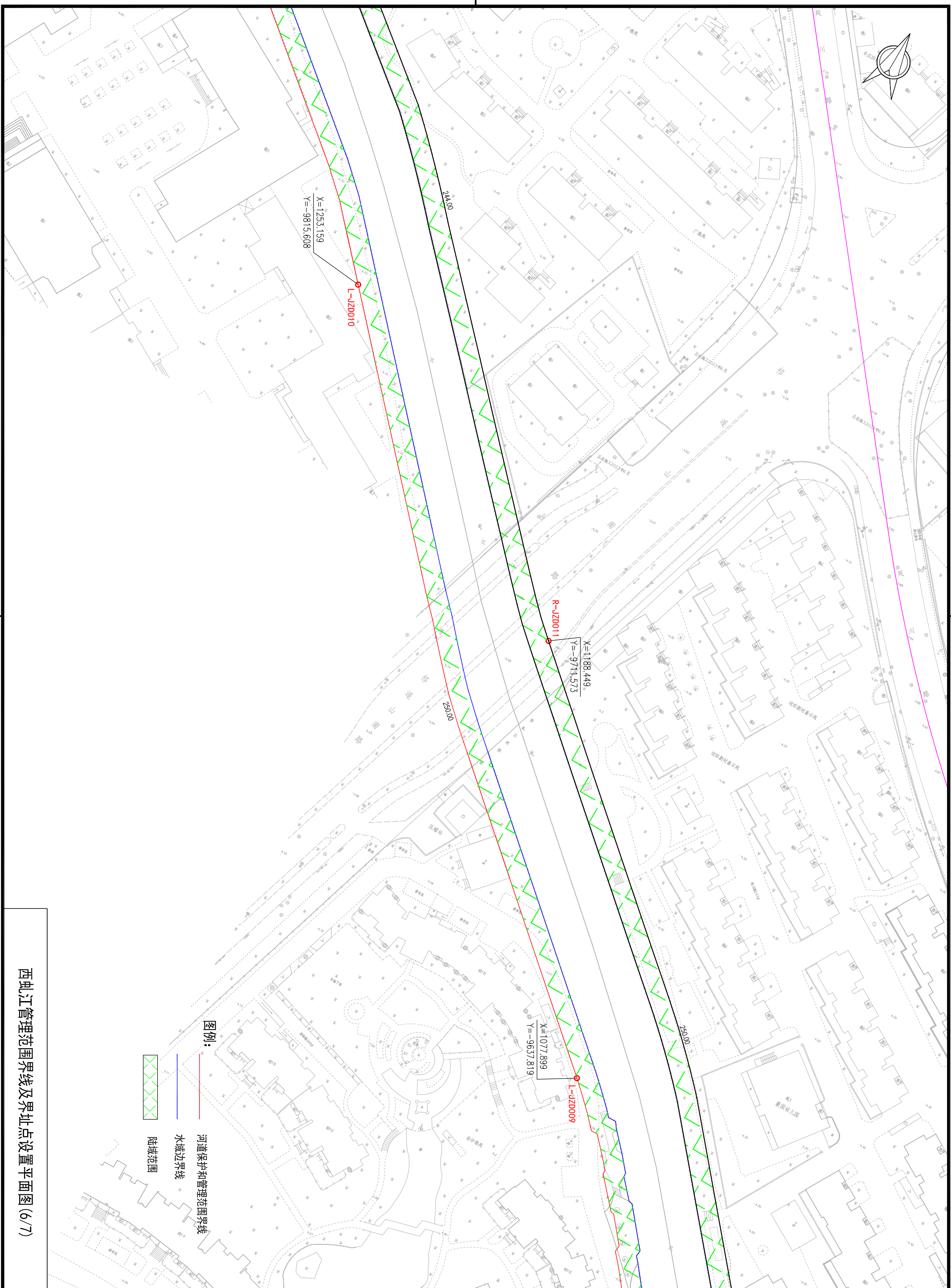








西虬江管理范围界线及界址点设置平面图 (5/7)

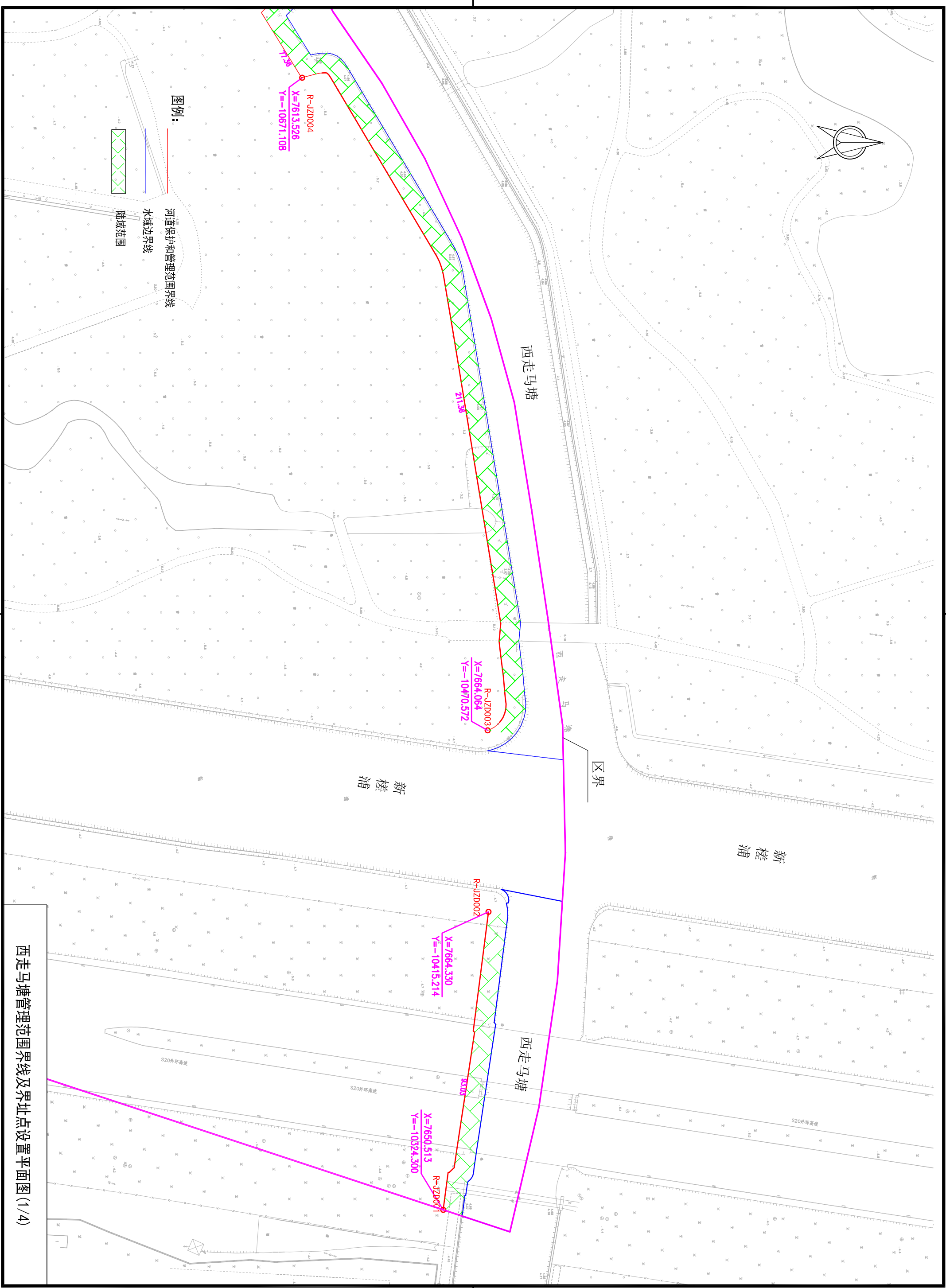


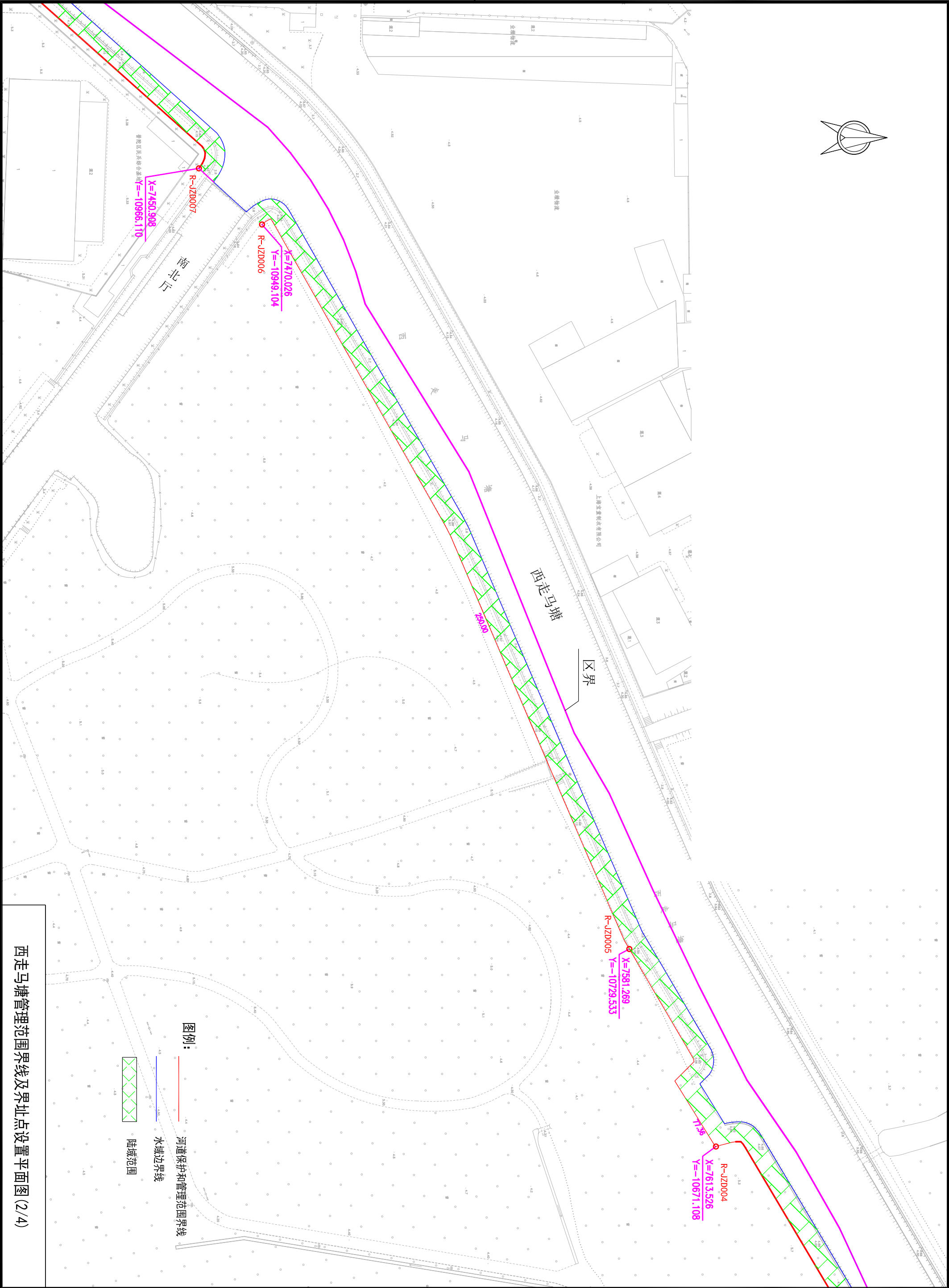
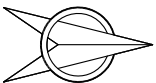
西虬江管理范围界线及界址点设置平面图(6/7)



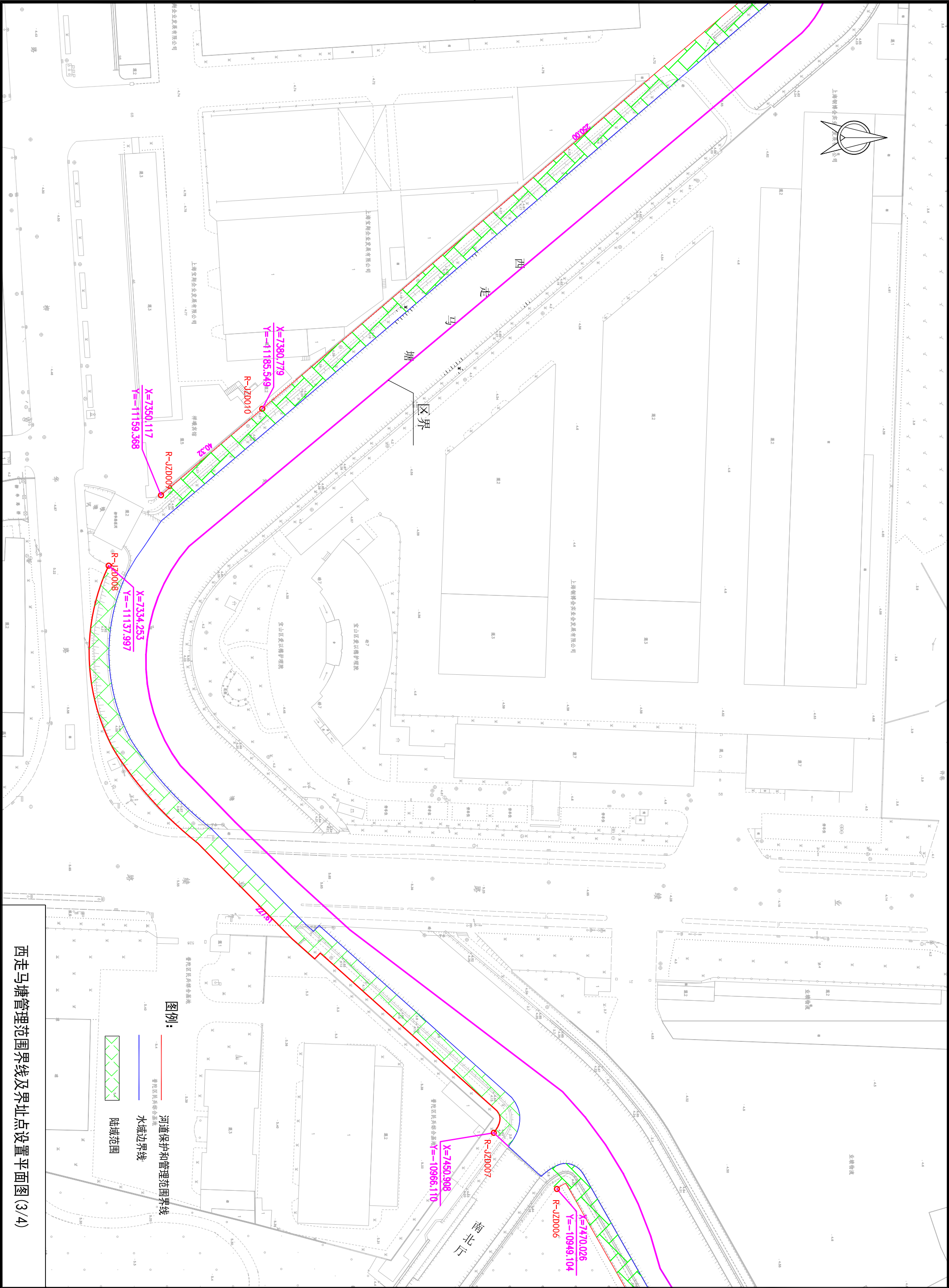




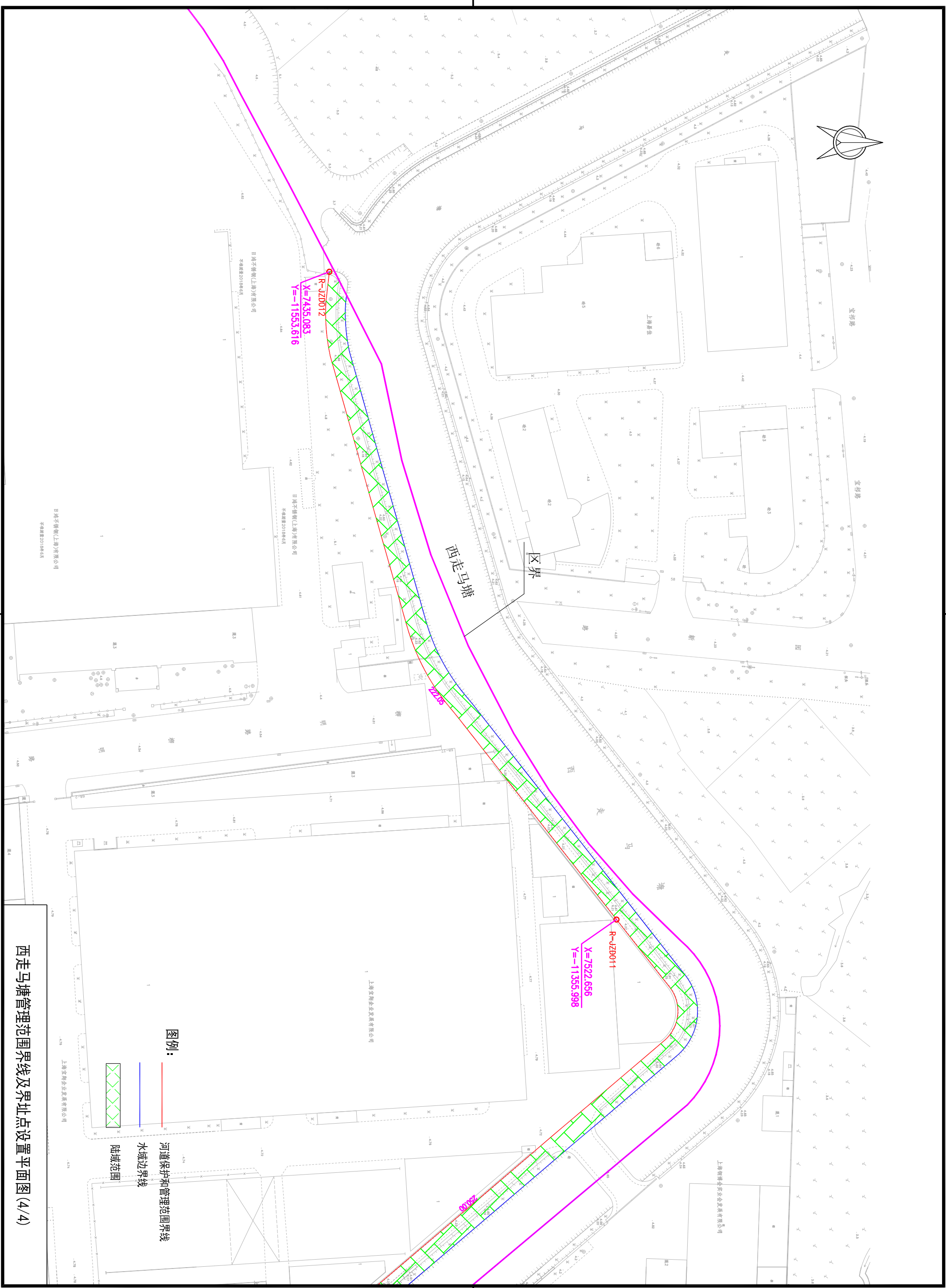


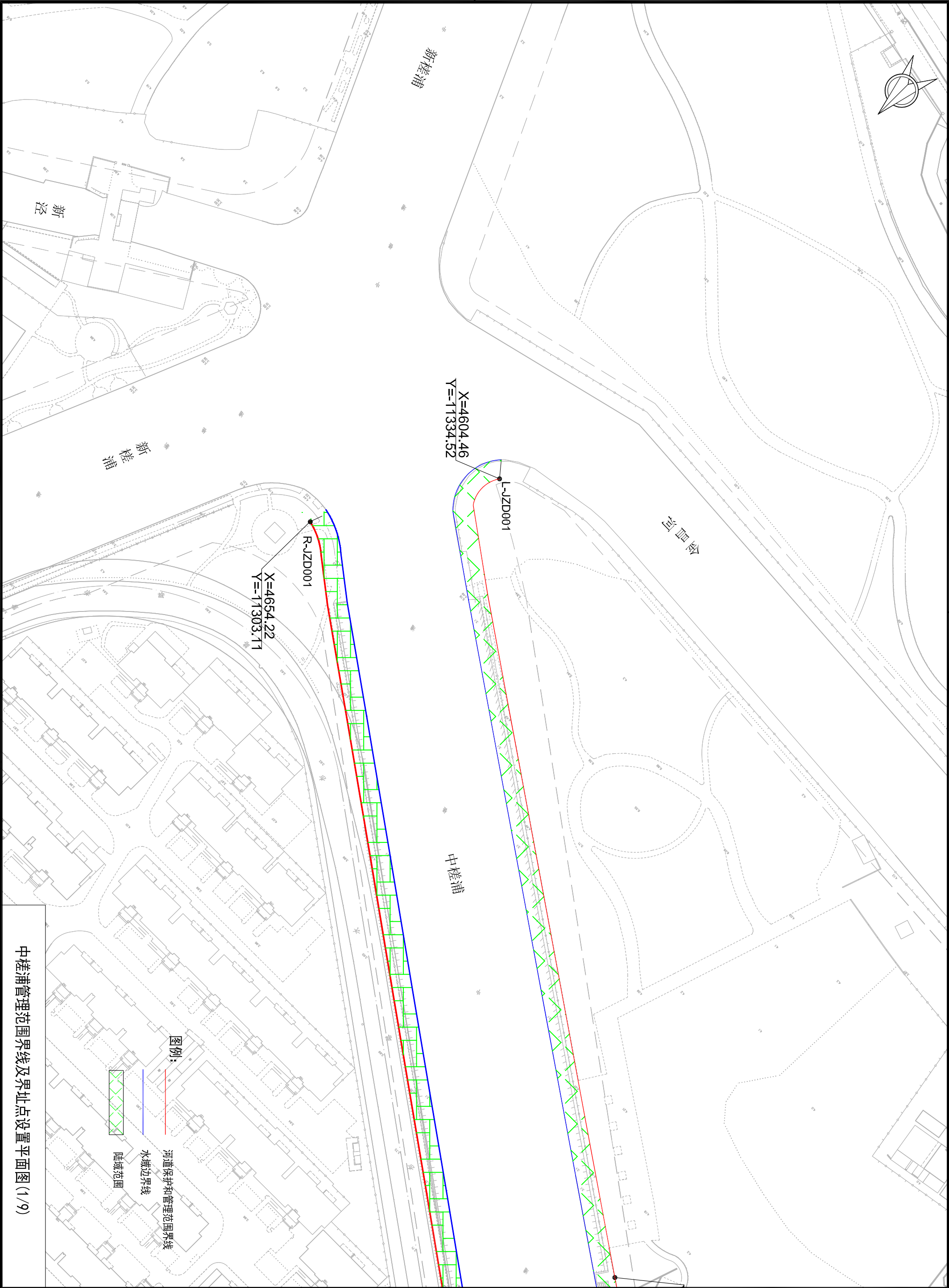


西走马塘管理范围界线及界址点设置平面图 (2/4)

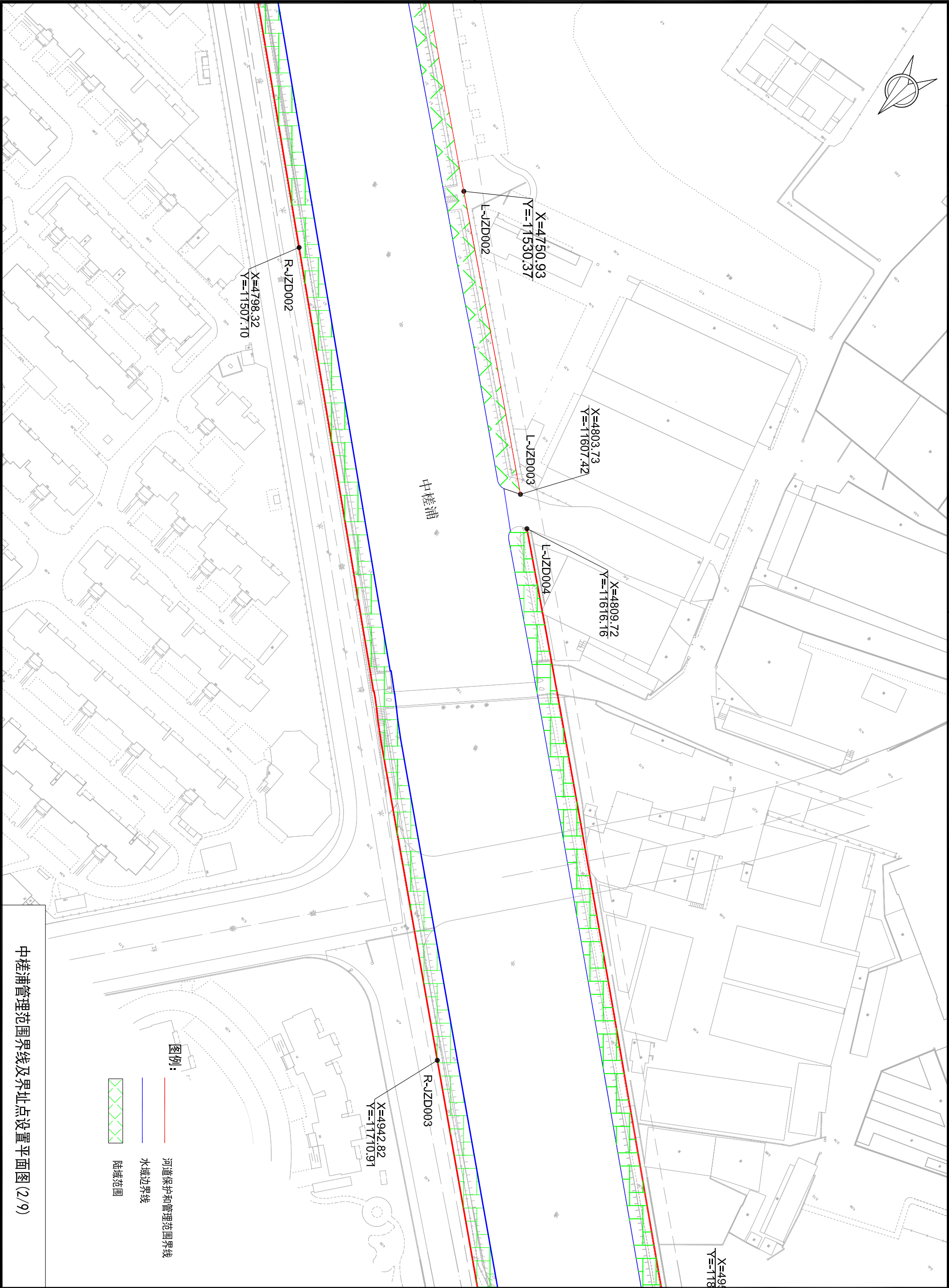
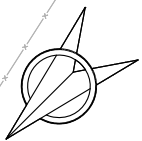




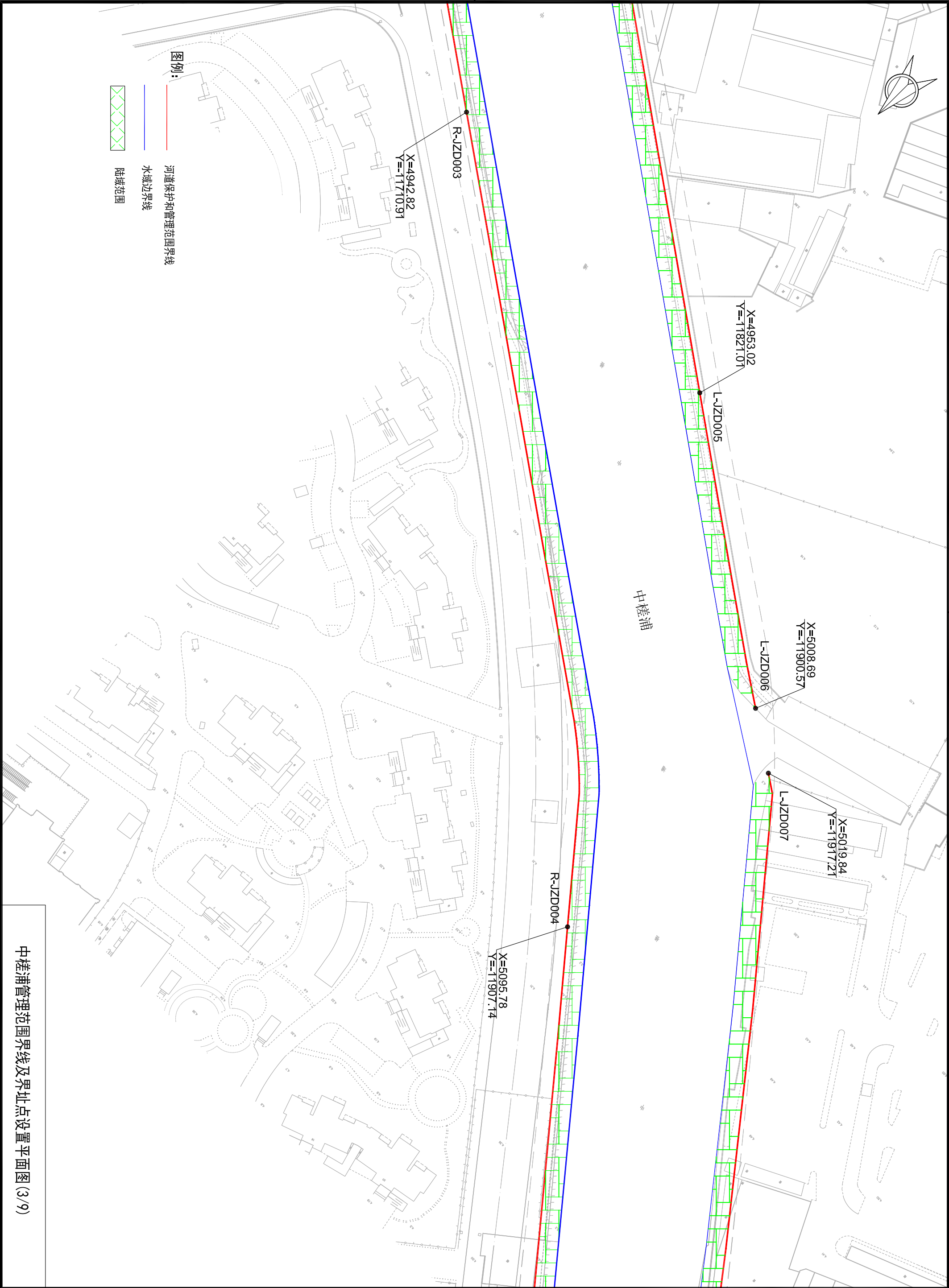


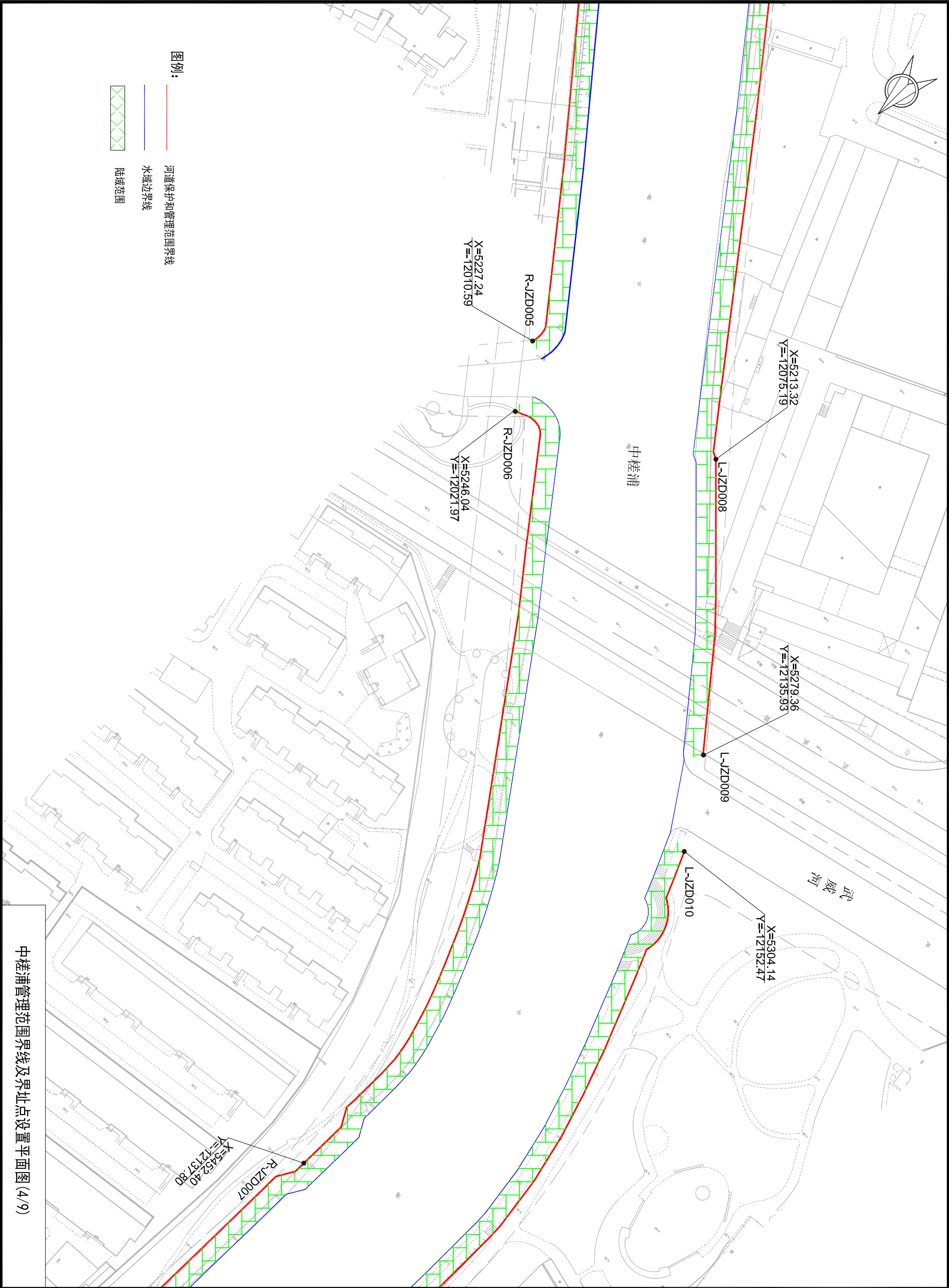


中桂浦管理范围界线及界址点设置平面图(1/9)







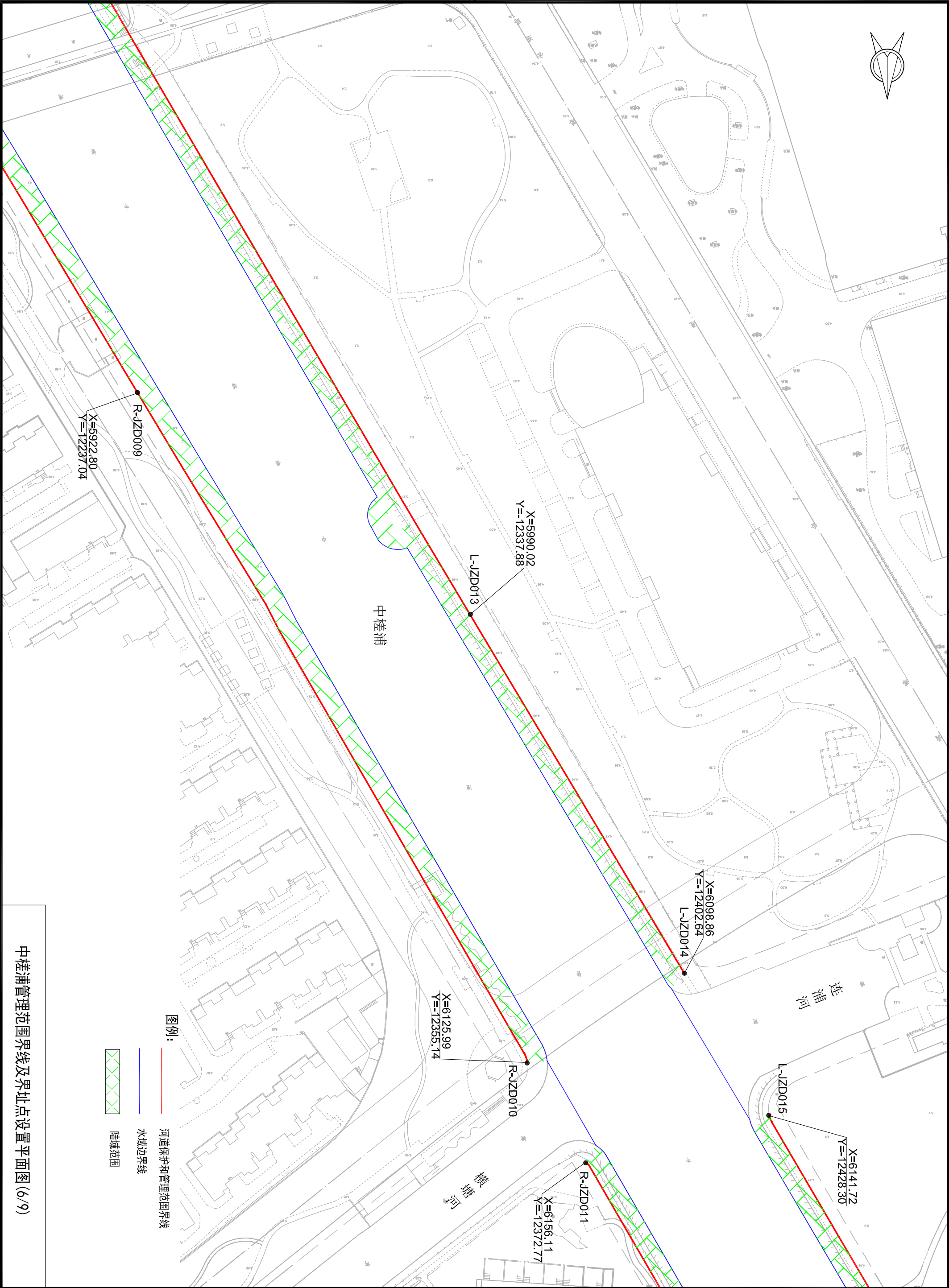


中槎浦管理范围界线及界址点设置平面图 (4/9)

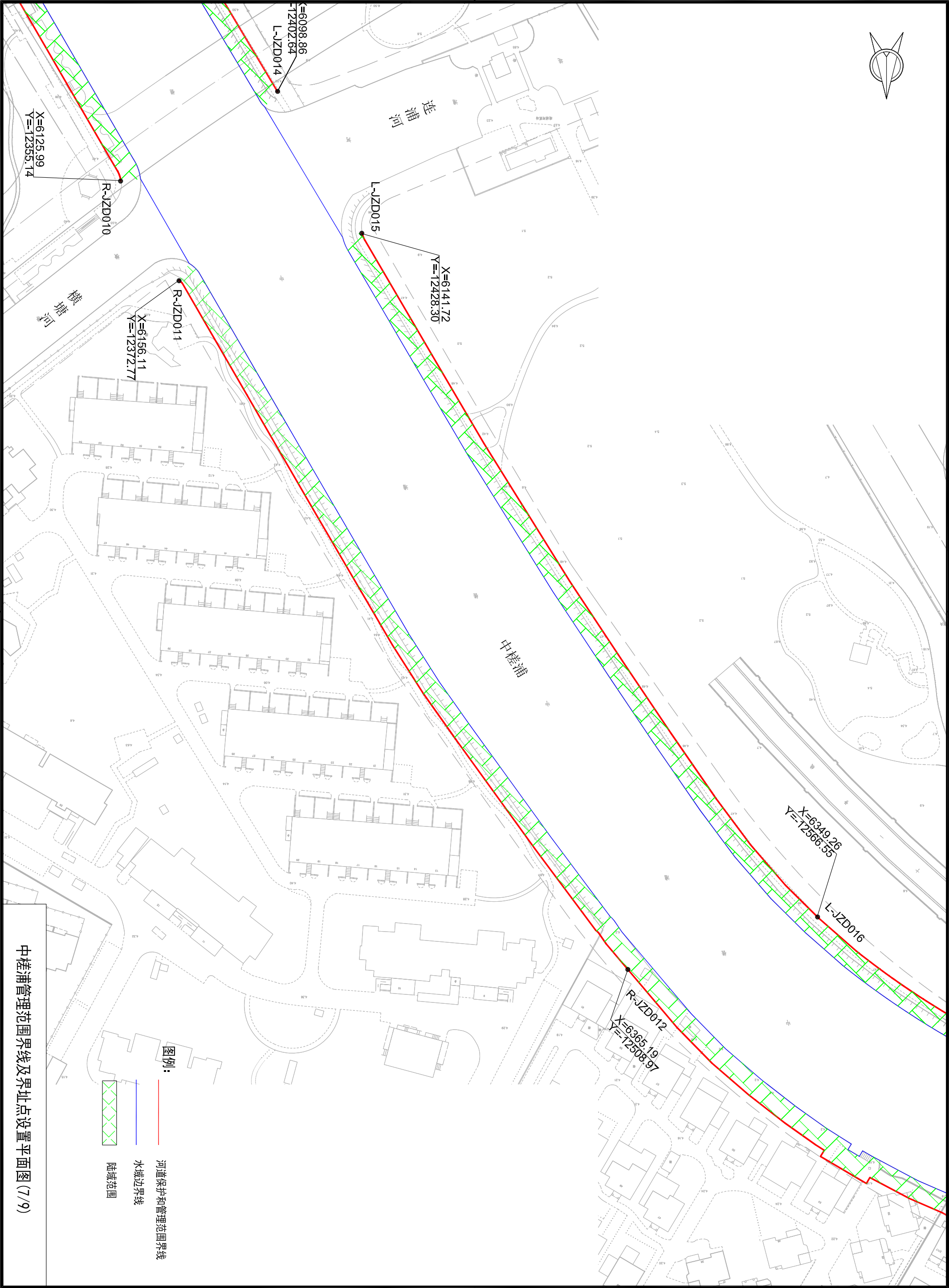


中槎浦管理范围界线及界址点设置平面图 (5/9)

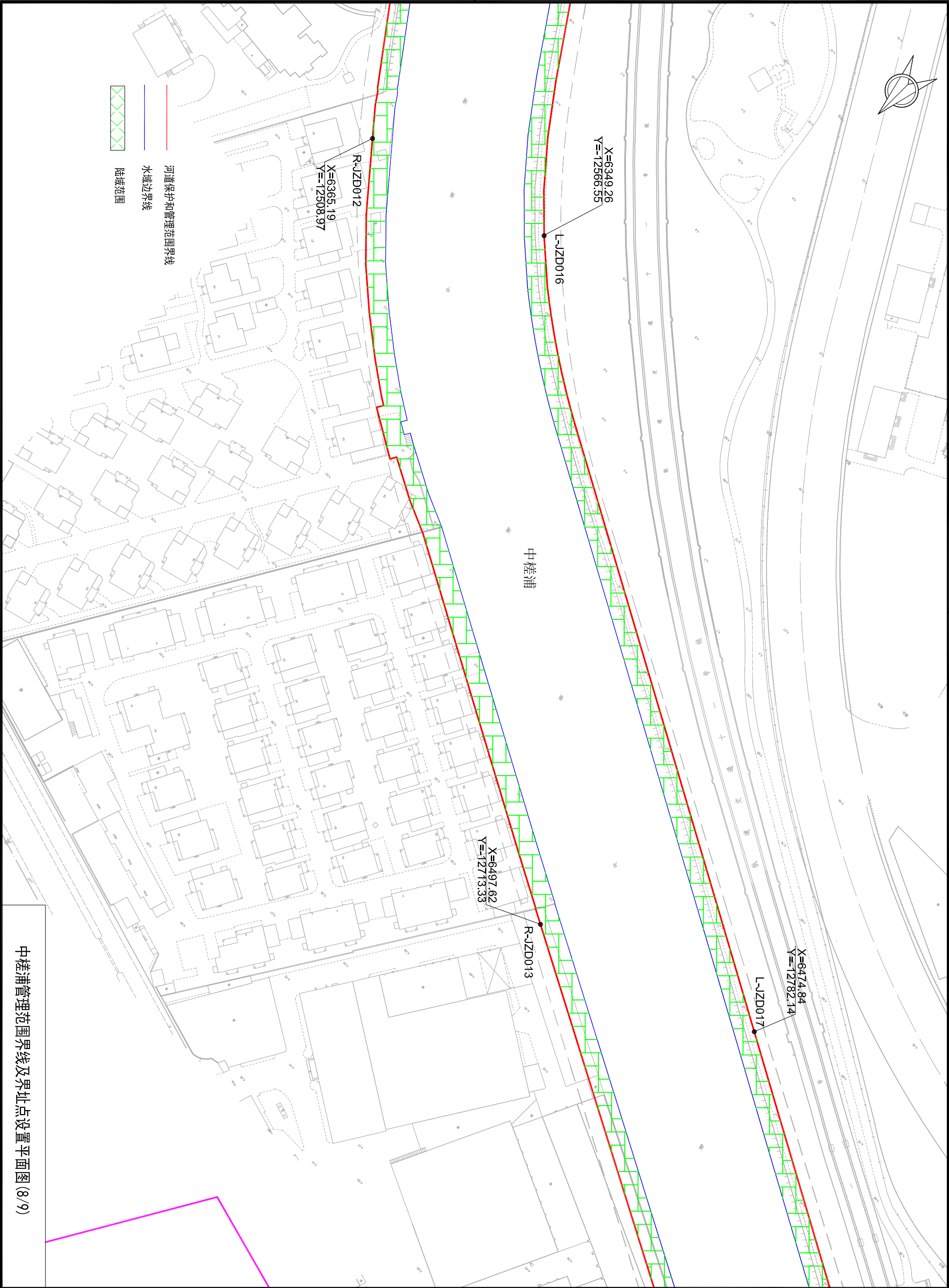




中楼浦管理范围界线及界址点设置平面图(6/9)

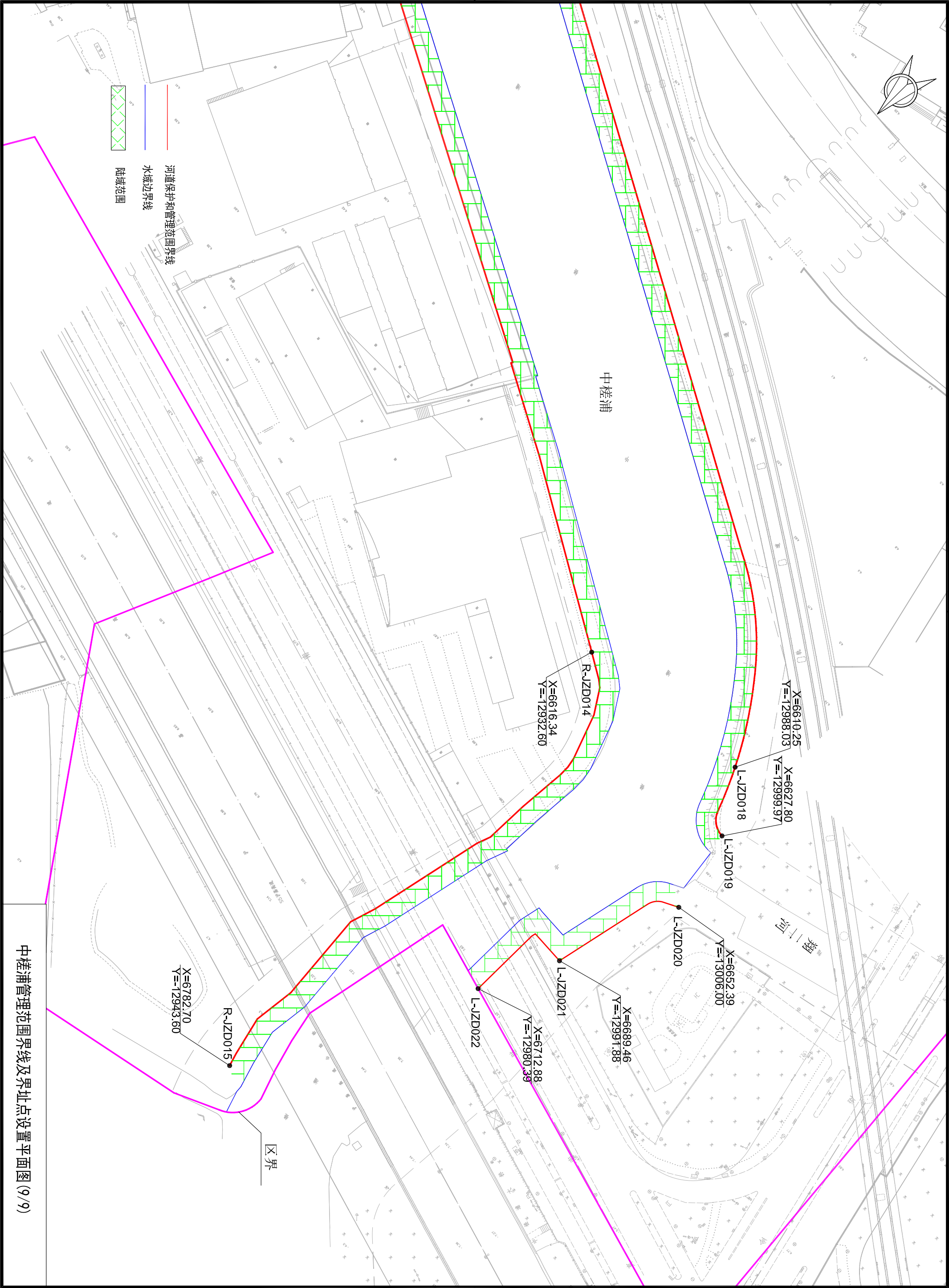


中楼浦管理范围界线及界址点设置平面图(7/9)

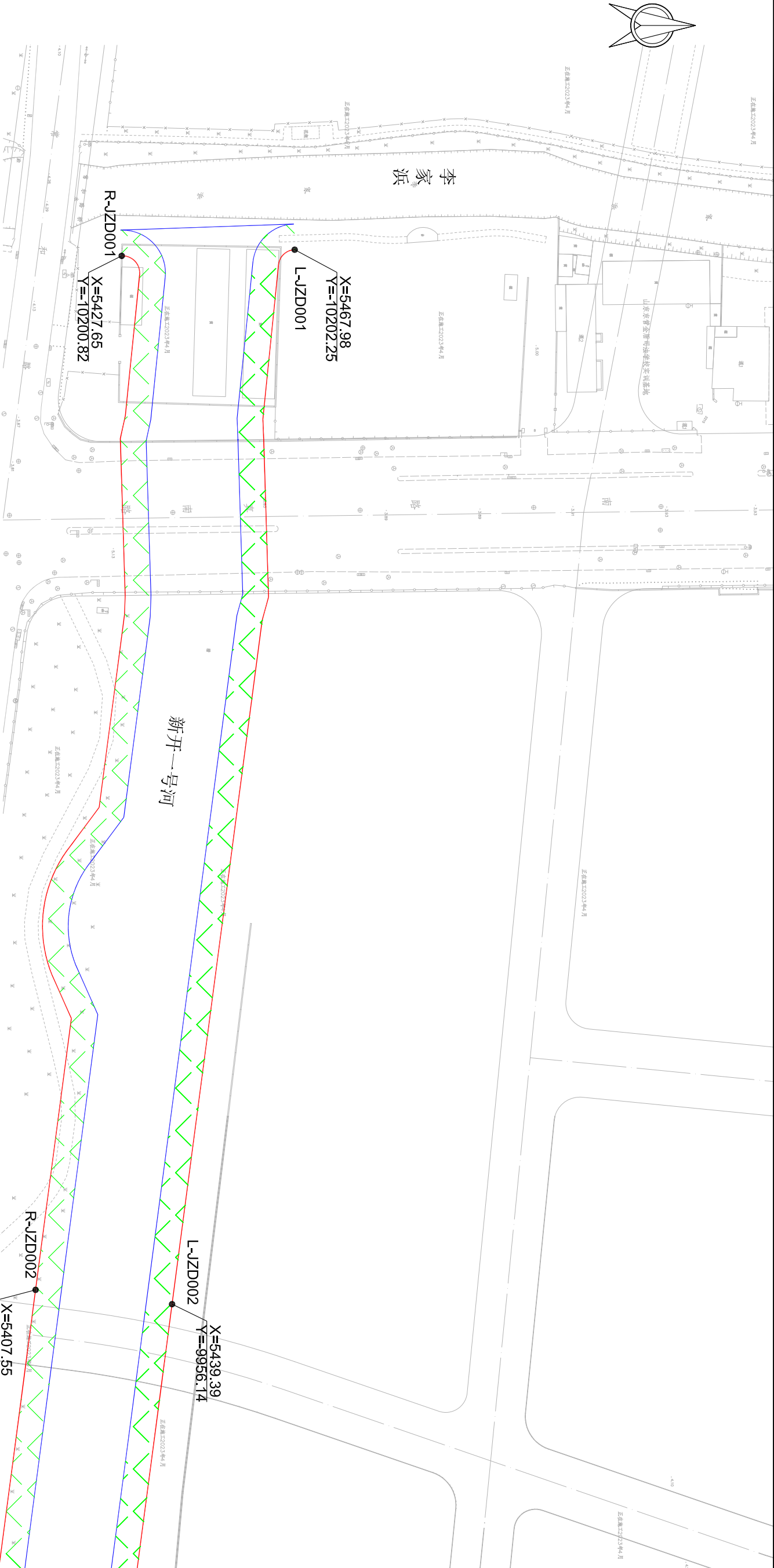


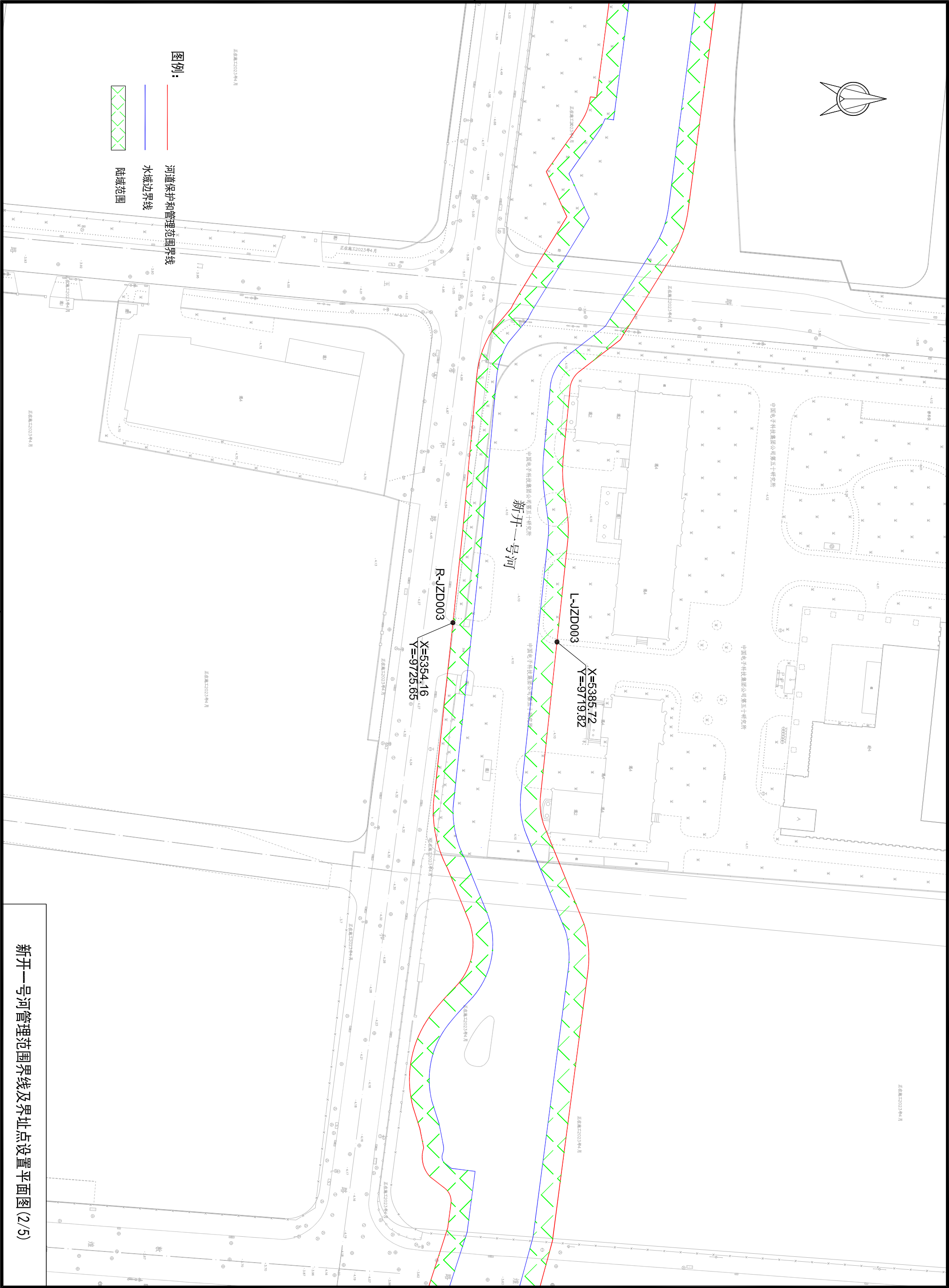
中槎浦管理范围界线及界址点设置平面图 (8/9)





中槎浦管理范围界线及界址点设置平面图 (9/9)

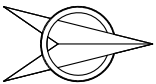




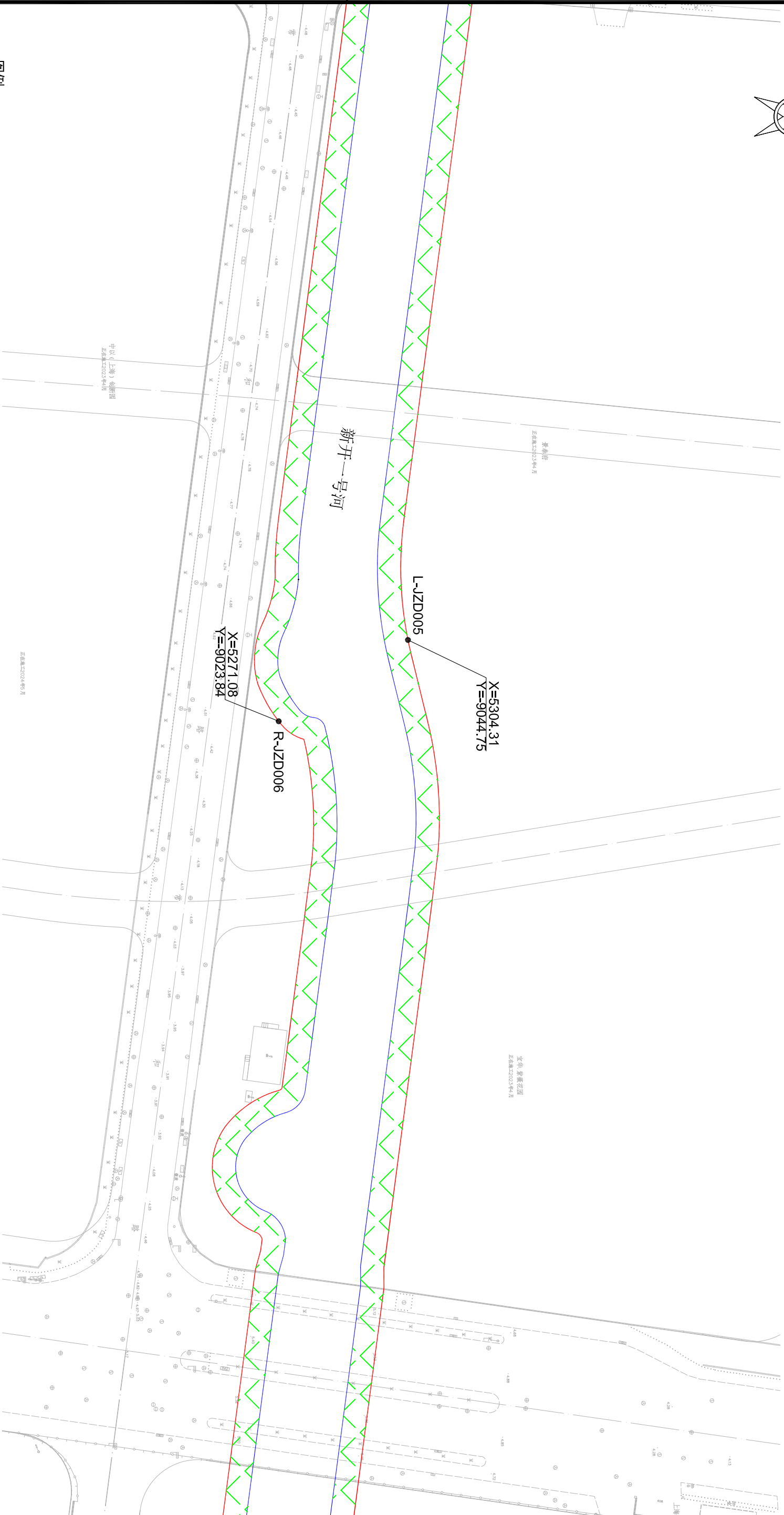
新开一号河管理范围界线及界址点设置平面图 (2/5)



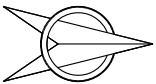




- 图例：
- 河道保护和管理范围界线
  - 水域边界线
  - 陆域范围



新开一号河管理范围界线及界址点设置平面图 (4/5)



定海 普陀花园  
正在施工2023年4月

上海石化集团 裕毛山路加油站

正在施工2023年4月

正在施工2023年4月

正在施工2023年4月

正在施工2023年4月

X=5286.79  
Y=-8797.35

L-JZD006

X=5280.77  
Y=-8711.45

L-JZD007

X=5253.95  
Y=-8793.08

R-JZD007

X=5239.98  
Y=-8706.99

R-JZD008

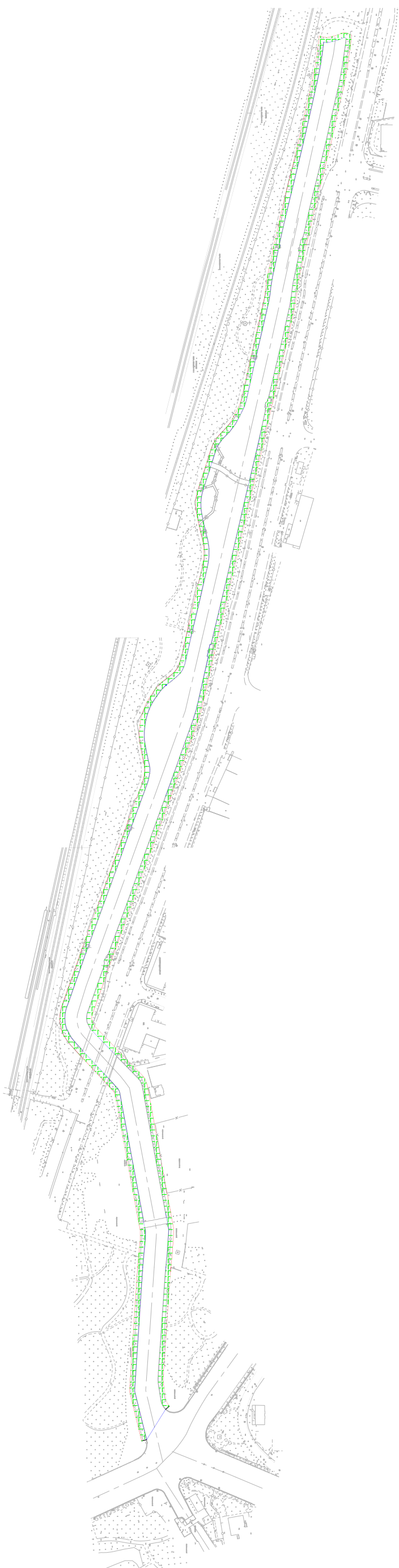
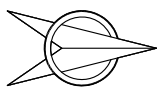
新开一号河

图例：

- 河道保护和管理范围界线
- 水域边界线
- 陆域范围

新开一号河管理范围界线及界址点设置平面图 (5/5)





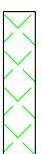
图例：



河道保护和管理范围界线




水域边界线

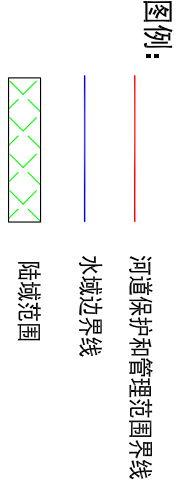
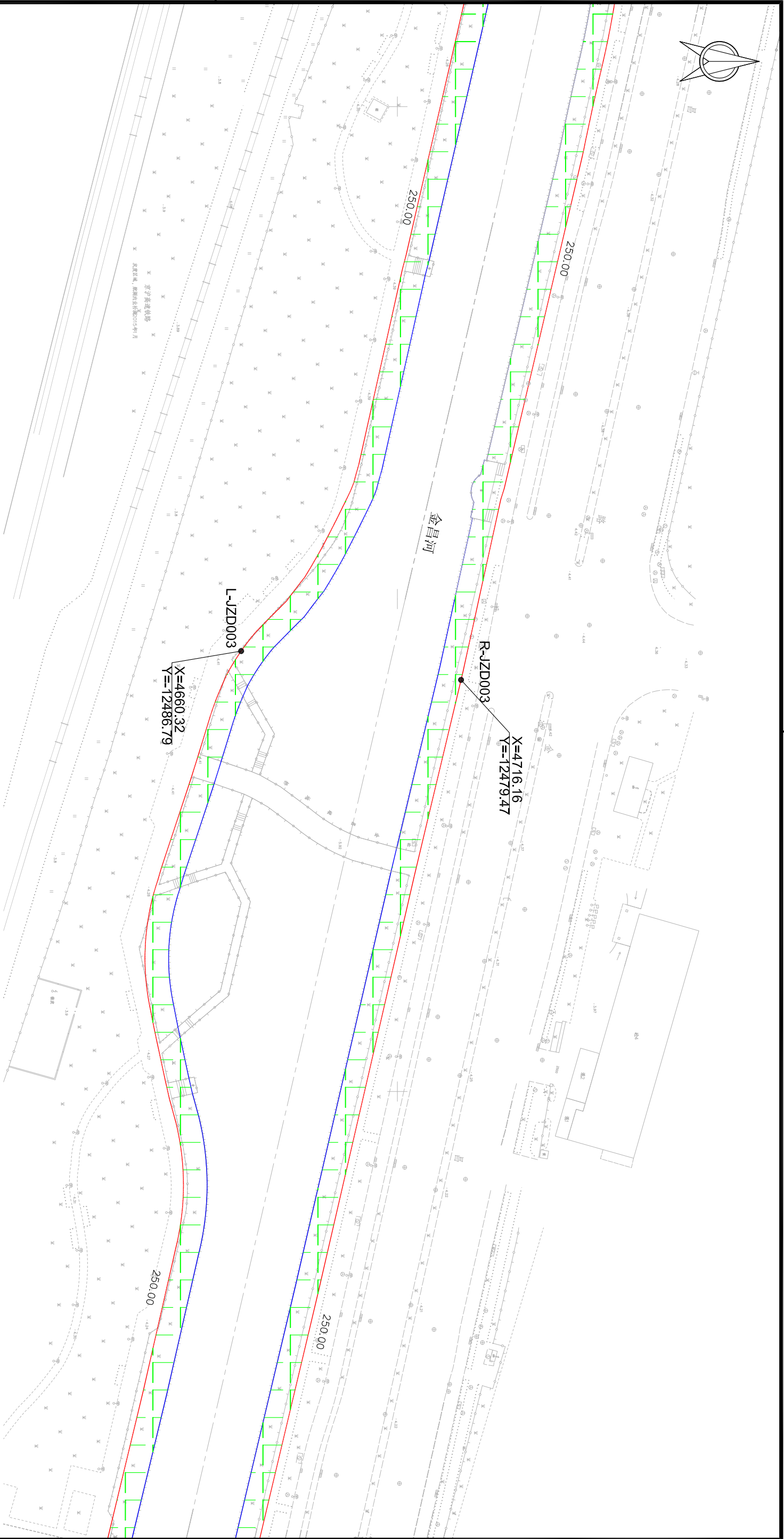


陆域范围

金昌河管理范围划定总平面图

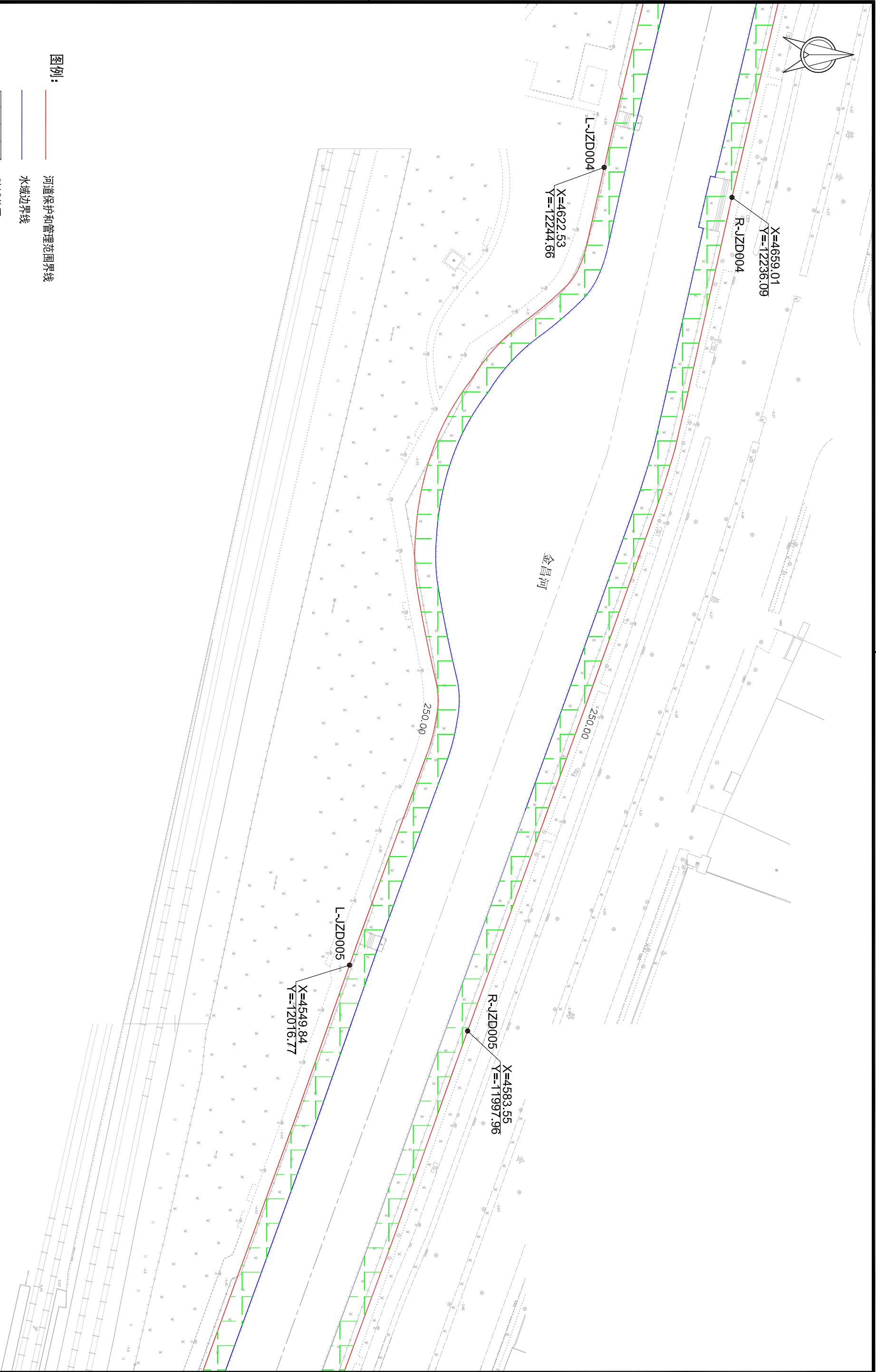


金昌河管理范围界线及界址点设置平面图 (1/5)

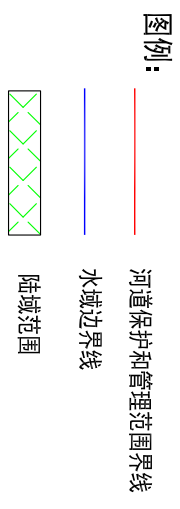
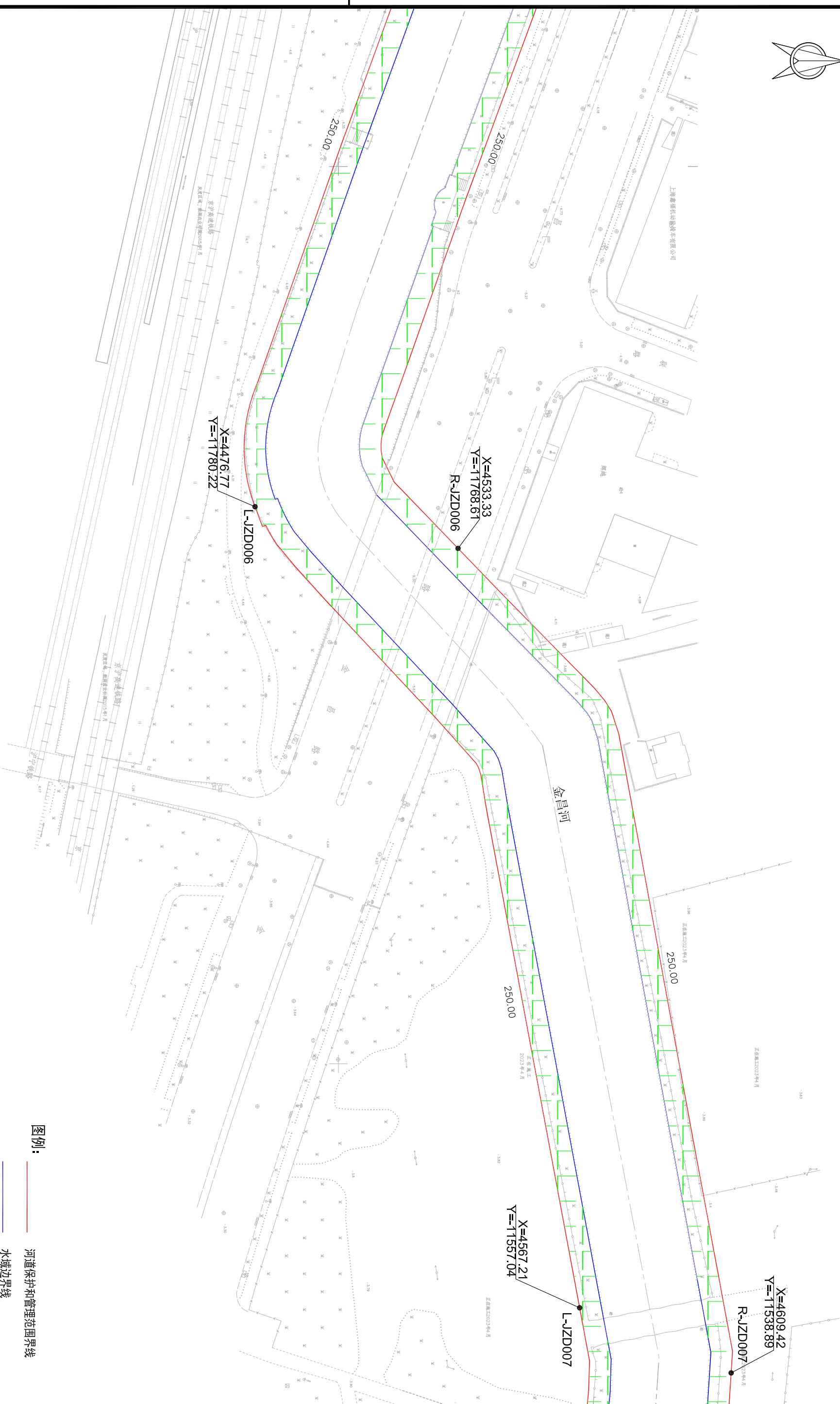
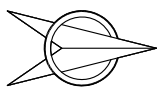


金昌河管理范围界线及界址点设置平面图 (2/5)

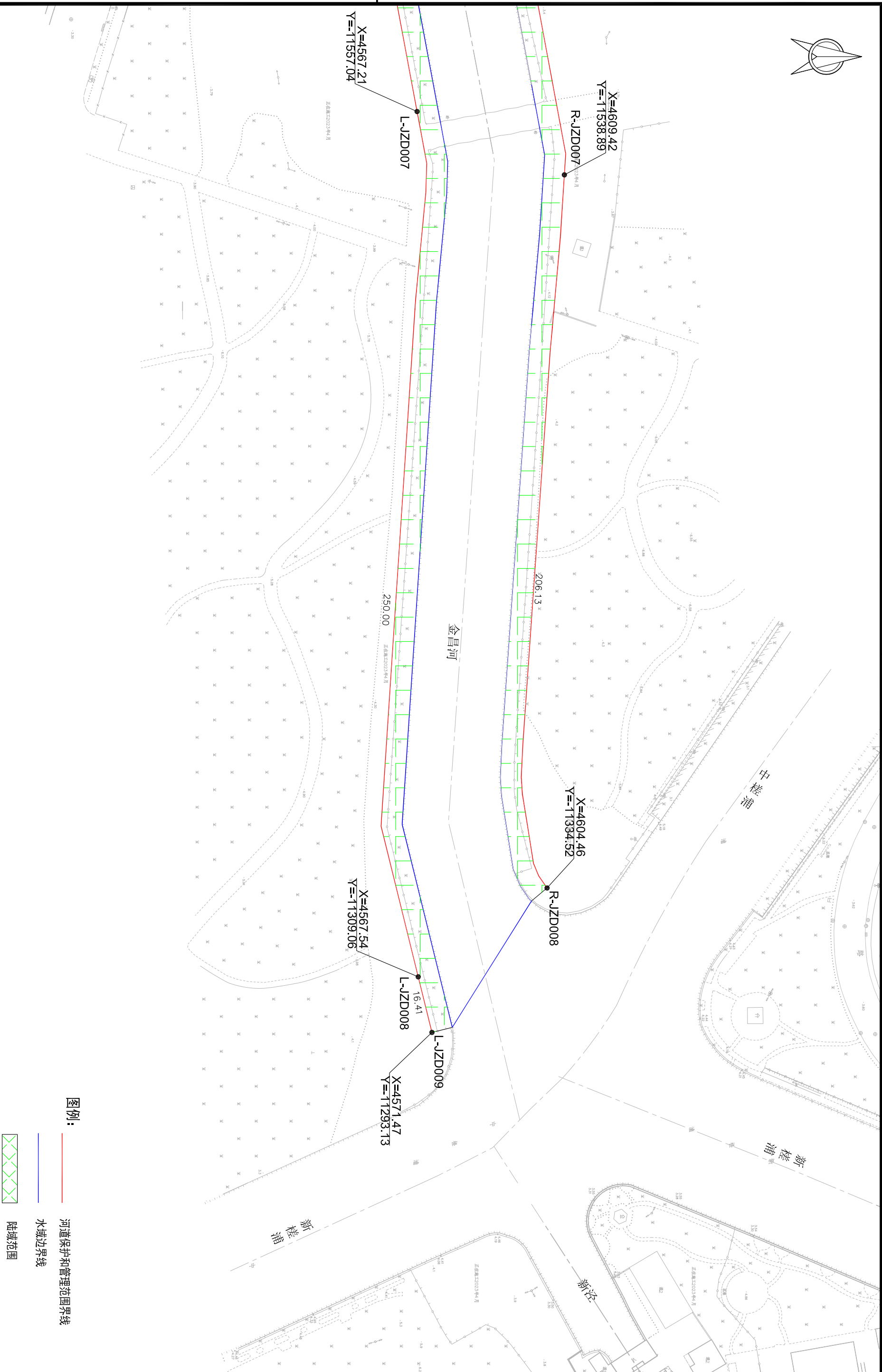
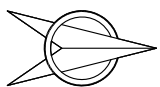




金昌河管理范围界线及界址点设置平面图 (3/5)



金昌河管理范围界线及界址点设置平面图 (4/5)



图例：

- 河道保护和管理范围界线
- 水域边界线
- 陆域范围