规划土地意见书附图

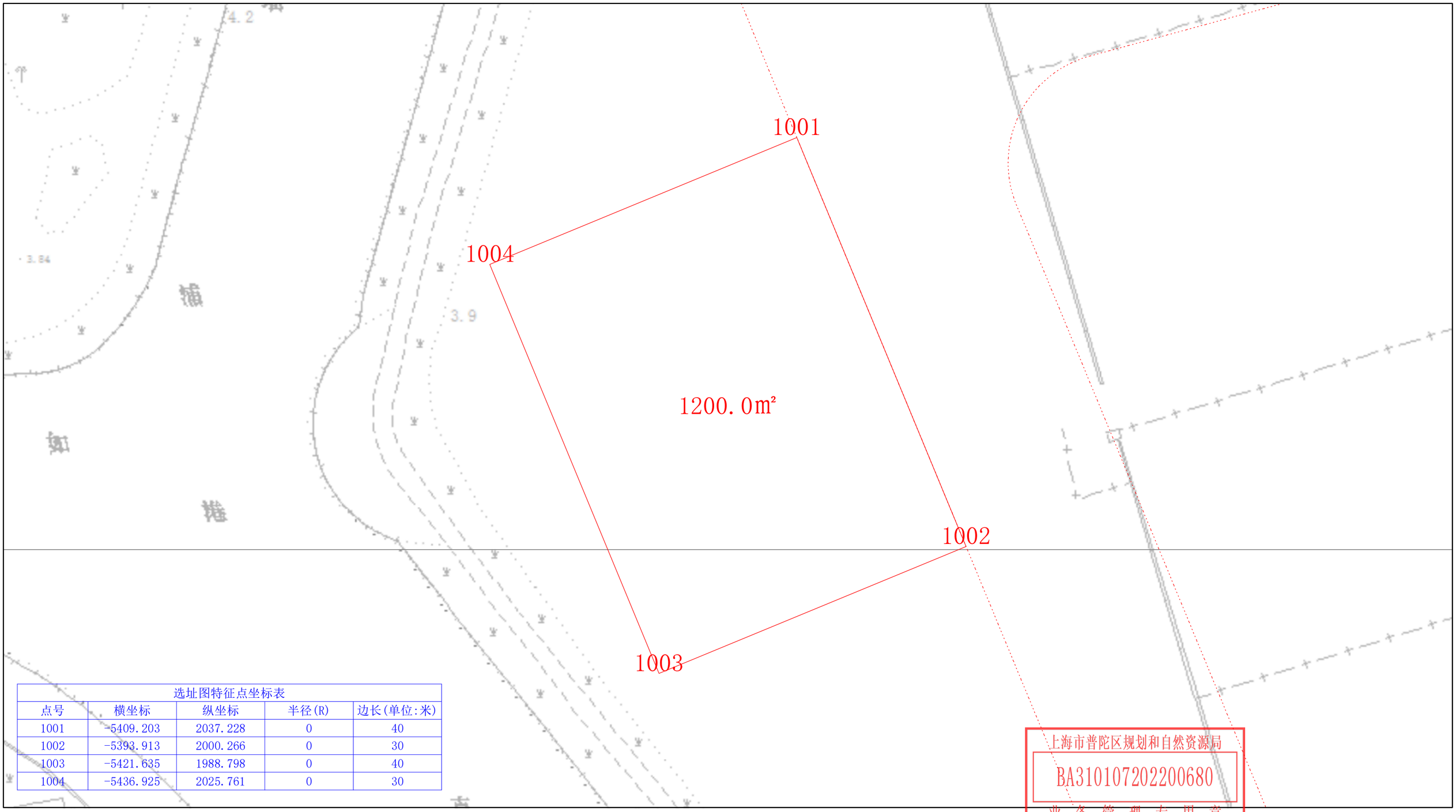

选址图特征点坐标表				
点号	横坐标	纵坐标	半径(R)	边长(单位:米)
1001	-5409.203	2037.228	0	40
1002	-5393.913	2000.266	0	30
1003	-5421.635	1988.798	0	40
1004	-5436.925	2025.761	0	30

0 5 10 米

上海市规划和自然资源局

2022-07-15

规划土地意见书附图

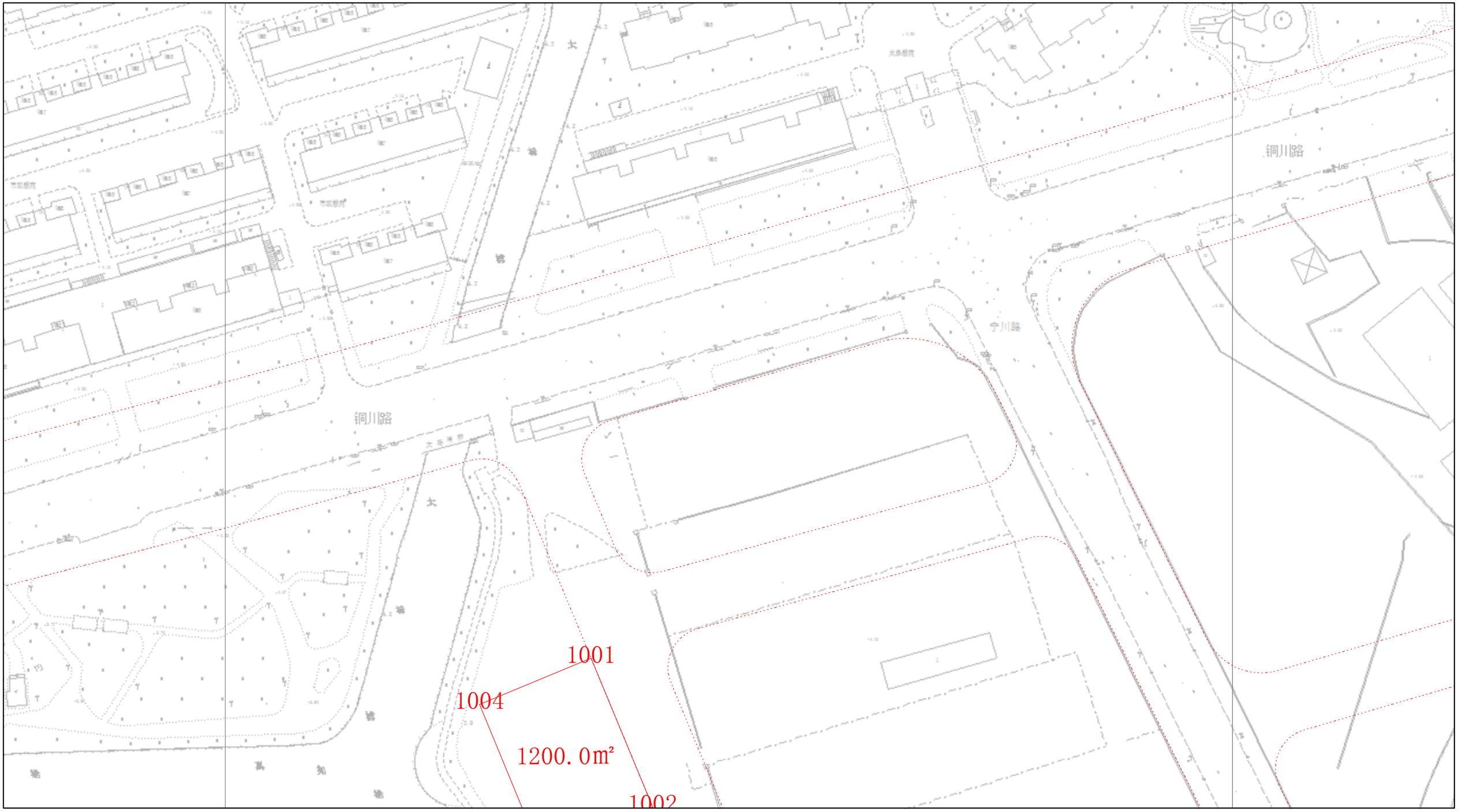

IV 11-22

0 15 30 米

上海市规划和自然资源局

2022-07-15

规划土地意见书附图

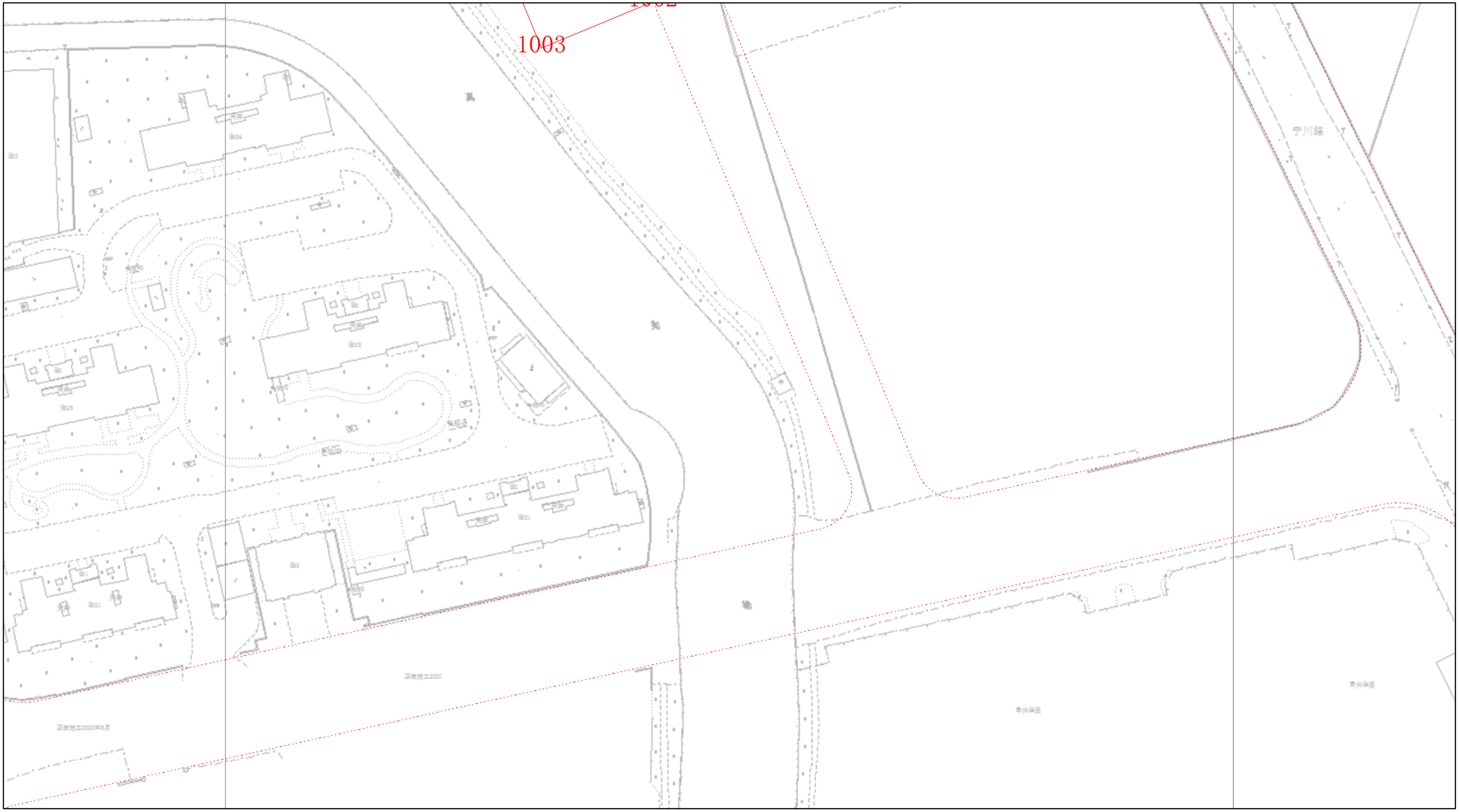

0 15 30 米

IV 10-22

上海市规划和自然资源局

2022-07-15